


# GUÍA EXCURSIÓN

AIGUILLE DU MIDI | MONTENVERS - MER DE GLACE | TRAMWAY DU MONT-BLANC

INVIERNO 2024-25

CHAMONIX-MONT-BLANC - 3335 M  
**AIGUILLE  
DU MIDI**  
3442 M



CHAMONIX-MONT-BLANC - 3335 M  
**MONTENVERS  
MER DE GLACE**  
1915 M



**TRAMWAY DU  
MONT-BLANC**

 **MONT-BLANC  
NATURAL RESORT**

[www.montblancnaturalresort.com](http://www.montblancnaturalresort.com)

  
**CHAMONIX-MONT-BLANC**  
BUREAU DE TOURISME - COMMERCE LOCAL - ESCORTS - VOYAGES

**SAINT  
GERVAIS**  
MONT-BLANC

**A  
TOUT  
FRANCE**  
Agence de développement  
touristique de la France

# Bienvenido

## Su patio de recreo



**Fácil acceso al tren**  
**TER MONT-BLANC EXPRESS**  
con su pase MONT BLANC Unlimited  
válido :

Diríjase a la estación o al revisor del tren  
con su MONT BLANC Unlimited y la  
confirmación de compra antes de subir  
al tren, a fin de obtener un billete para  
viajar únicamente hacia o desde Saint  
Gervais les Bains Le Fayet (el MONT  
BLANC Unlimited no es un billete  
SNCF). Para los clientes con tarjeta de  
invitado, presente también su tarjeta de  
invitado.



### ECO-GESTURE

#### iProtege el medio ambiente!

Utilice el transporte público en el Valle  
de Chamonix. Su forfait (MONT BLANC  
Unlimited / CHAMONIX Le Pass /  
Les Houches / forfait 100% peatonal)  
le da acceso gratuito al autobús de  
esquí del Valle de Chamonix durante  
el día presentando su confirmación de  
pedido y su forfait válido.



**MAPAS  
DESCARGABLES**

Conception réalisation Compagnie du Mont-Blanc/ESOPE novembre 2024.  
Imprimé sur Papier 100 % PEFC avec encres végétales.  
Document non contractuel, informations données à titre indicatif et  
susceptible d'être modifiées. Ne pas jeter sur la voie publique.  
Photos : Photothèque Compagnie du Mont-Blanc, Q. Iglesis, M.Vauthier,  
B. Molinier, P. Raphoz, JoolCHX, C.Herrmann, XX, J. Heuret, G. Garcel,  
ASTER, O. Frarier.





**89% OF OUR VISITORS\***  
RECOMEND US

LOGIN TO

[www.avis-montblancnaturalresort.com](http://www.avis-montblancnaturalresort.com)

Your opinion  
is important !

Please leave  
your email address  
at our cash desk



All reviews are systematically taken into account by our team  
and published anonymously at [www.avis-montblancnaturalresort.com](http://www.avis-montblancnaturalresort.com)

\*of over 15 900 visitors having left their feedback up to 05/09/2024

# índice

## Mapas, Ecogeste, Desplazarse **2-3**

MAPA DEL VALLE

ECOGESTE / BUS

FÁCIL ACCESO AL TREN TER

MONT-BLANC EXPRESS

## Lugares de excursión

CHAMONIX MONT-BLANC

 AIGUILLE DU MIDI

**6-7**

 MONTENVERS - MER DE GLACE

**8-9**

LES HOUCHES - SAINT-GERVAIS

 TRAMWAY DU MONT-BLANC

**10-11**

## Números útiles

INFO COMPAGNIE DU MONT-BLANC ..... +33 (0)4 50 53 22 75

OFICINA DE TURISMO DE CHAMONIX ..... +33 (0)4 50 53 00 24

OFICINA DE TURISMO LES HOUCHES ..... 33 (0)4 50 55 50 62

OFICINA DE TURISMO SAINT GERVAIS ..... +33 (0)4 50 47 76 08

RESCATE EN MONTAÑA (PGHM) ..... +33 (0)4 50 53 16 89

EMERGENCIA ..... FRANCIA : 112 - ITALIA : 118 - SUIZA : 144

METEOROLOGÍA ..... +33 (0)8 99 71 02 74 OU 3250

OFICINA DE ALTA MONTAÑA ..... +33 (0)4 50 53 22 08

RESCATE EN PISTA ..... +33 (0)4 50 54 04 73

[WWW.MONTBLANCNATURALRESORT.COM](http://WWW.MONTBLANCNATURALRESORT.COM)

 : sitio de la excursión



CHAMONIX MONT-BLANC - 1035 M

# AIGUILLE DU MIDI

3842 M

EXPERIMENTE LA EMOCIÓN EN ESTADO PURO

## Aiguille du midi

¿Quién no ha soñado alguna vez con vivir una experiencia excepcional en el corazón de las montañas más altas? Tome el teleférico más alto de Francia

**Tarifa : 78,00 €\***

CHAMONIX MONT-BLANC

**Reserva obligatoria**

## Qué ver y hacer

**Panorama :** Panorámica del macizo del Mont-Blanc, vista excepcional desde las terrazas

**Alpinismo :** Desde el Plan de l'Aiguille o desde la Aiguille du Midi.



## Accesibilidad

- 📍 100 Place de l'Aiguille du Midi - 74400 Chamonix
- 🚌 Rutas de autobús (solicitar información)
- 🚫 Prohibido para menores de 3 años / no recomendado para menores de 5 años
- ♿ Telecabinas accesibles, máx. 2 sillas de ruedas por salto
- 🅇 Aparcamiento de pago en Le Grépon (centro ciudad)
- 🐾 No se admiten animales (excepto los utilizados para ayudar a los visitantes discapacitados, previa presentación de un justificante)
- 🕒 Duración media de la visita: 3 horas (incluido el tiempo de desplazamiento)

## Restaurantes

Disfrute de un panorama excepcional mientras almuerza o toma un aperitivo en uno de los restaurantes del recinto. Más información en nuestro sitio web.

\*: Ejemplo de tarifa adulto ida y vuelta invierno 2024-2025 Chamonix > Aiguille du Midi. Sitio incluido en el paquete **MONT BLANC Unlimited**.



## La audioguía de su visita a la Aiguille du Midi

Descargue la aplicación.

Disponible en:



## No se lo pierda



### La vallée blanche 3842 m

Recorrido de alta montaña por un glaciar (se recomienda guía de alta montaña), crampones obligatorios para el descenso de la cresta.



### Pas dans le Vide\*\*\*

Una estructura de cristal suspendida sobre el vacío a 3842 m de altitud.



### Espace ascension\*\*

Una película de gran formato para sobrevolar las principales cumbres de la historia del alpinismo.



### Cinéma immersif 4D

El primer cine 4D inmersivo dedicado a la montaña. L'Oiseau des Cimes en el corazón del Mont Blanc.

**Reserva obligatoria : 9,50€\***

\*: compra en cajas. Ejemplo de precio para adultos. Otros precios a petición. MONT BLANC **Unlimited**, paquetes de 3 a 21 días, 1 sesión gratuita. Condiciones generales a petición.

\*\* : acceso libre y gratuito sujeto a condiciones de apertura y asistencia.



### Le Tube®\*\*

El Tube® permite rodear todo el pitón central.



### Patier Hypoxie\*\*

Un lugar para saber más sobre el agotamiento del oxígeno en las montañas y sus efectos en el cuerpo humano.



### Espace Mont Blanc

Tómese su tiempo para admirar el paisaje a través de los enormes ventanales.



### Espace Vertical\*\*

El museo de alpinismo más alto jamás construido.



### Espace Histoire

Descubra la exposición retrospectiva sobre la construcción del teleférico.



### Terrasses Panoramiques

Para disfrutar de unas impresionantes vistas de 360° de los Alpes.



### Jumelle Swarovski

Terrazas de observación

## Tiendas

En la estación de salida y en la parte superior del teleférico: regalos, recuerdos y merchandising oficial. Tel: 04 50 54 27 79

Punto de venta **MONT BLANC**

## Nuestros consejos

Lleve ropa de abrigo, buen calzado y gafas de sol.



## INFOSLIVE

MÉTÉO

WEATHER

RESTAURANTS

RESTAURANTS

PLANS

MAPS

HORAIRES

TIMETABLES





CHAMONIX MONT-BLANC 1665 M

# MONTANVERS

## MER DE GLACE

1913 M

¡EMPRENDA UN VIAJE MARAVILLOSO!

## Montanvers Mer de Glace

Un inolvidable viaje en tren de 20 minutos hasta la famosa Mer de Glace, el mayor glaciar de los Alpes franceses.

haute  
SAVOIE  
In Département

CHAMONIX MONT-BLANC  
1665 M

Tarifa : 39,50 €\*

## Qué ver

### Panorama :

Vista de la Mer de Glace, les Drus, Les Grandes Jorasses



## Accesibilidad

- 📍 35 Place de la Mer de Glace - 74400 Chamonix
- 🚌 Rutas de autobús (solicite información)
- 👶 Niños: a partir de 12 meses. Llevar ropa de abrigo
- ♿ No hay acceso a la Grotte de Glace (aprox. 170 escalones)
- 🅇 Aparcamiento de pago en Les Planards
- 🐕 Se admiten animales (con correa, acceso a la gruta por una escalera de rejilla metálica)
- ⌚ Duración media de la visita: 3 horas (incluido el tiempo de desplazamiento)

## Restaurantes

Disfrute de un panorama excepcional mientras almuerza o toma un aperitivo en uno de los restaurantes del recinto. Más información en nuestro sitio web.

\* Ejemplo de tarifa invierno 2024-2025 adulto ida y vuelta «Voyage à la Mer de Glace». Sitio incluido en el paquete **MONT BLANC Unlimited** 🚠 Tren de Montanvers; acceso incluido en el paquete **MONT BLANC Unlimited** previo acuerdo comercial con la sociedad gestora departamental del tren de Montanvers.



## La Audioguía de su visita a Montanvers

Descargue la aplicación.

Disponible en: Apple Store

Google play




## No se lo pierda



### Le train du Montanvers

Acceso al yacimiento de Montanvers para un viaje inolvidable de 20 minutos.



### La nouvelle télécabine de la Mer de Glace

El inicio del viaje a uno de los glaciares más famosos de Europa.



### La Grotte de Glace

Entre en las entrañas del glaciar, accesible por telecabina y escalera (🚶) Aprox. 170 pasos).



### Le Glaciorium

En un entorno ultramoderno, el glaciar cuenta su historia.



### Le refuge du Montanvers

Cocina de montaña en un auténtico refugio. Se recomienda reservar en el 04 50 53 87 70. Más información en nuestro sitio web.



Glaciólogos presentes en el lugar, infórmese en nuestro sitio web.



### Temple de la Nature

Cerca del Refugio de Montanvers, descubra el 1er refugio alpino construido en 1798 a través del «teatro óptico».



### Boutique

En la estación de llegada, hay una zona repleta de ideas para regalos y recuerdos.



### Sentiers raquettes

3 pistas para raquetas de nieve (abiertas en función de las condiciones meteorológicas). Acceso libre, préstamo gratuito de material según disponibilidad.



### Bar des Glaciers

Regálese un dulce o un salado para llevar.



### Restaurant le Panoramic

Venga a descubrir nuestro nuevo restaurante y pruebe nuestra cocina de calidad.



**Obras en curso en el sitio, zonas restringidas. Información en nuestro sitio web.**

## Nuestros consejos

Lleve ropa de abrigo, buen calzado y gafas de sol. Parte del descenso a la Grotte de Glace se realiza en teleférico, seguido de una escalera de unos 170 escalones. Tenga esto en cuenta.



## INFOSLIVE

MÉTÉO  
WEATHER

RESTAURANTS  
RESTAURANTS

PLANS  
MAPS

HORAIRES  
TIMETABLES

HAUTE SAVOIE - LE DÉPARTEMENT

# TRAMWAY DU MONT-BLANC

Saint-Gervais-les-Bains

## EL CREMALLERA MAS ALTO DE FRANCIA

### Tramway du Mont-Blanc

Salidas desde Saint-Gervais y Le Fayet  
Del 14/12/2024 al 30/03/2025

Haute Savoie Le Département | Saint-Gervais Montblanc

Tarifa : **34,00 €\***

**Terminal de Bellevue en invierno**      **Reserva obligatoria**

### Dos estaciones de salida

- LE FAYET**  
2 impasse des 2 Gares
- SAINT-GERVAIS-LES-BAINS**  
571 Rue du Mont-Lachat

### Encargue su Cesta Gourmet

**EN EL MENÚ POR 18 EUROS :**  
Sándwich LE RACLETTE\*, ensalada mixta de temporada, queso de Saboya, huevo duro y condimentos, patatas fritas, compota casera de frutas de temporada, barrita de cereales, botella de agua de 50 cl.

Para hacer un pedido por correo electrónico: [resa-bistrot@compagniedumontblanc.fr](mailto:resa-bistrot@compagniedumontblanc.fr) antes de las 16.00 h. del día anterior a su visita. Pago y recogida en el Bistrot de la Gare de Saint Gervais.



**TODO LO QUE DEBE SABER SOBRE LOS ANIMALES**

Para acompañar su viaje, descubre nuestros podcasts. No olvides los auriculares.



\* : Ejemplo de tarifa adulto ida y vuelta invierno 2024-2025 Le Fayet / Col de Voza / Bellevue. Sujeto a la aprobación de la autoridad delegante. Sitio incluido en el forfait **MONTBLANC Unlimited** y en el forfait Les Houches - Saint-Gervais (excepto forfait Les Houches Skideal).

	10min	34min	10min	
	<b>FAYET</b> 580m	<b>ST-GERVAIS</b> 820m	<b>COL DE VOZA</b> 1653m	<b>BELLEVUE</b> 1794m
	✓ a partir de 6 meses	✓ a partir de 6 meses	✓ a partir de 6 meses	✓ a partir de 6 meses
	✗	✓	✗	✗
	✓	✓	✓	✗
	✓	✓	✓	✓
	✗	✓	✗	✗
	✓	✓	✓	✓
<b>MOVER</b>	✗	✗	✓	✓
	Conexión con la estación de esquí Les Houches Saint-Gervais			✓
<b>COMER</b>	✓	✓ <b>Bistrot de la Gare</b> Cesta Gourmet de Retirada *33 (0)4 50 55 80 94	✓ <b>Snack l'Apas</b> *33 (0)4 50 54 44 65	✓ <b>La Chalette</b> *33 (0)7 81 74 51 24
	✓	✓	Mantenga sus residuos	
<b>VENIR</b>	✓	✗	<b>LLEGAR 30 MINUTOS ANTES</b> Información sobre autobuses y aparcamientos ESCANEAR EL CODIGO QR	
	✓	✓		
	✓	✓		
	✓	✓		

Wéase - Paseos y excursiones con raquetas de nieve más abajo.

- Duración del viaje
- Estación y altitud
- Niño
- Tienda de recuerdos
- Acceso PMR
- Esquí
- Se admiten mascotas
- Taquillas (con coste adicional)
- Aseos
- Excursiones con raquetas de nieve
- Restaurantes
- Papeleras
- Acceso TER
- Acceso a Facibus
- Punto de entrega
- Parking

### Paseos y raquetas de nieve

Desde la parada de Bellevue, por la línea del Tramway du Mont-Blanc hasta el Col de Voza. Dependiendo de las condiciones de la nieve, este bucle también puede hacerse a pie.  
*No se proporciona material. Dificultad: Todos los niveles. Desnivel: 150m / Duración: 45min*

### El Tranvía de la Nieve, único en Francia.

Conexión con el dominio esquiable de Les Houches - Saint-Gervais desde Le Fayet y Saint-Gervais.

Su forfait Les Houches le da acceso al Tranvía del Mont Blanc (excepto forfaits Les Houches Skideal)

### Nuestros consejos

Llevar agua, barritas de cereales, gafas, guantes, crema solar, ropa de abrigo y calzado adecuado.

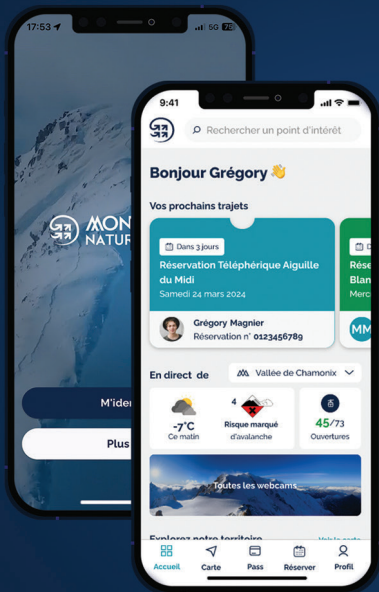
**INFOSLIVE**

MÉTÉO WEATHER | RESTAURANTS RESTAURANTS

PLANS MAPS | HORAIRES TIMETABLES

NUEVO

# Una aplicación para ayudarle a apoyar



**Reservas**  
rápida y sencilla  
al alcance de su mano

**Mapa interactivo :**  
para explorar  
nuestra zona de juegos!

**Información**  
en tiempo real :  
aperturas, tiempo,  
webcam...

Descargar la solicitud  
**MONT-BLANC Natural Resort**



Descargar a  
App Store

Descargar a  
Google Play

## Nuestros socios :



DYNASTAR



RECCO

Samaya



Únete a nosotros:      