



Basisregistraties Adressen en Gebouwen



Eén plus één is drie! Hoe de Basisregistraties u helpen risico's beter in kaart te brengen.



Inventarisatie risicovolle situaties

4 Voer op regionaal niveau de risico-inventarisatie uit. Maak hierbij gebruik van de Provinciale Risicokaart.

Toekomstverkenning

5 Inventariseer de voorzienbare ontwikkelingen.

Regionaal risicobeeld en risicoduiding

6 Bepaal in een multidisciplinaire werkgroep welke risico's voor de regio het belangrijkste zijn om nader te analyseren.

7 Verwerk de risico-inventarisatie in een voorlopig risicobeeld. Onderbouw de keuze van nader te analyseren risico's.

8 Laat het risicobeeld vaststellen door de directie van de veiligheidsregio.

9

10

11



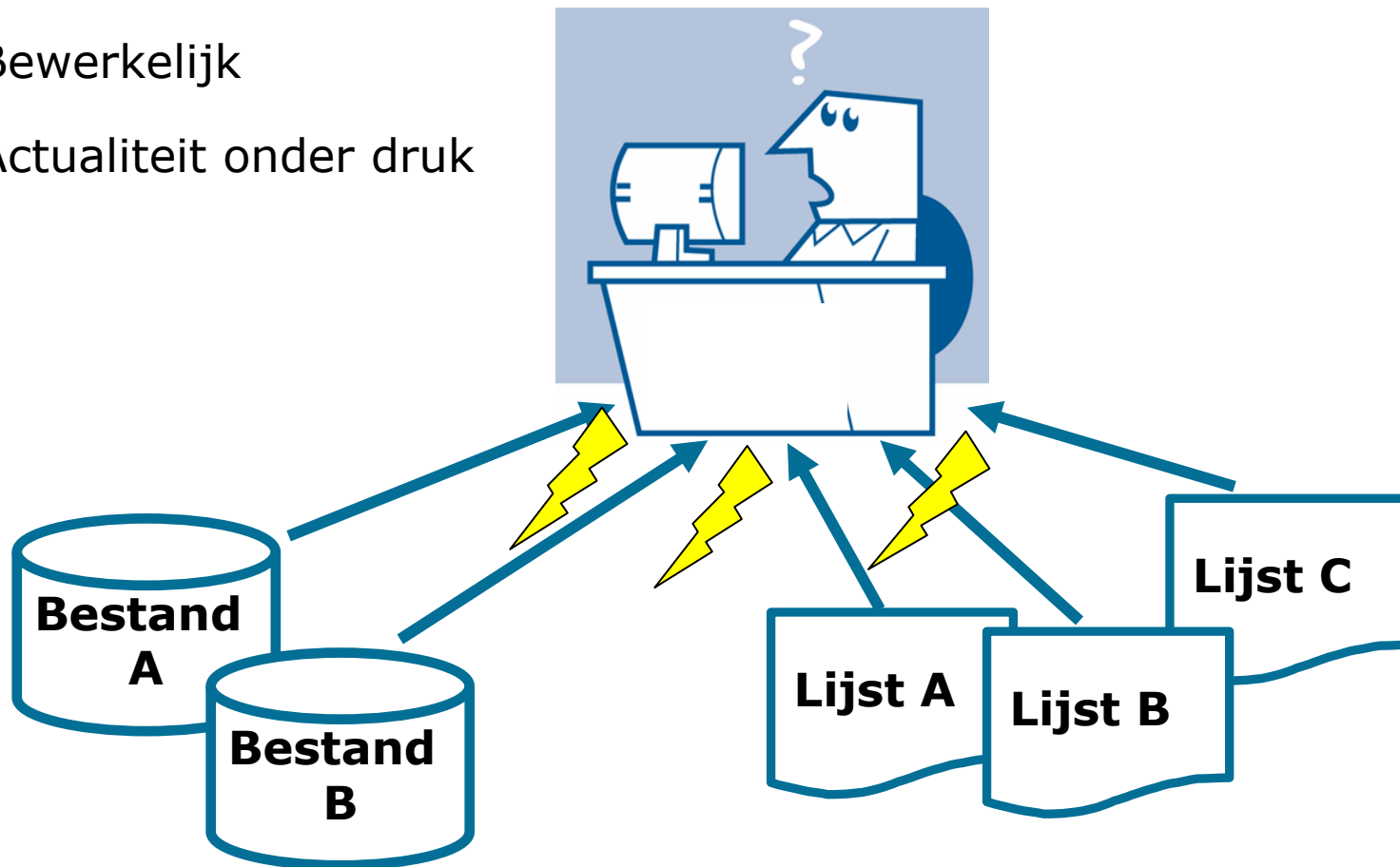
Informatiegebruik bij Risicoprofiel

- Inwinnen informatie over risico-dragende inrichtingen en kwetsbare objecten
- Op de kaart projecteren en analyseren -> adres/locatie is relevant
- Delen met ketenpartners



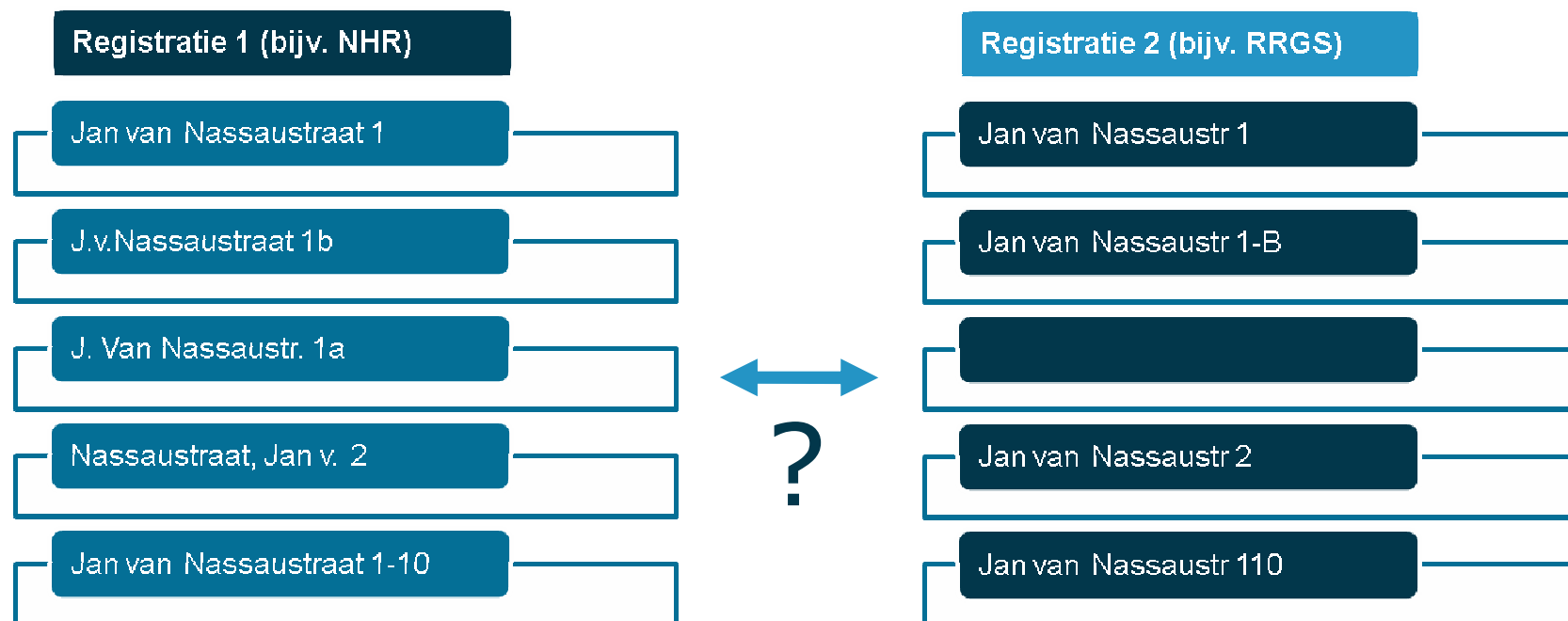
Handmatig verwerken van informatie

- Bewerkelijk
- Actualiteit onder druk





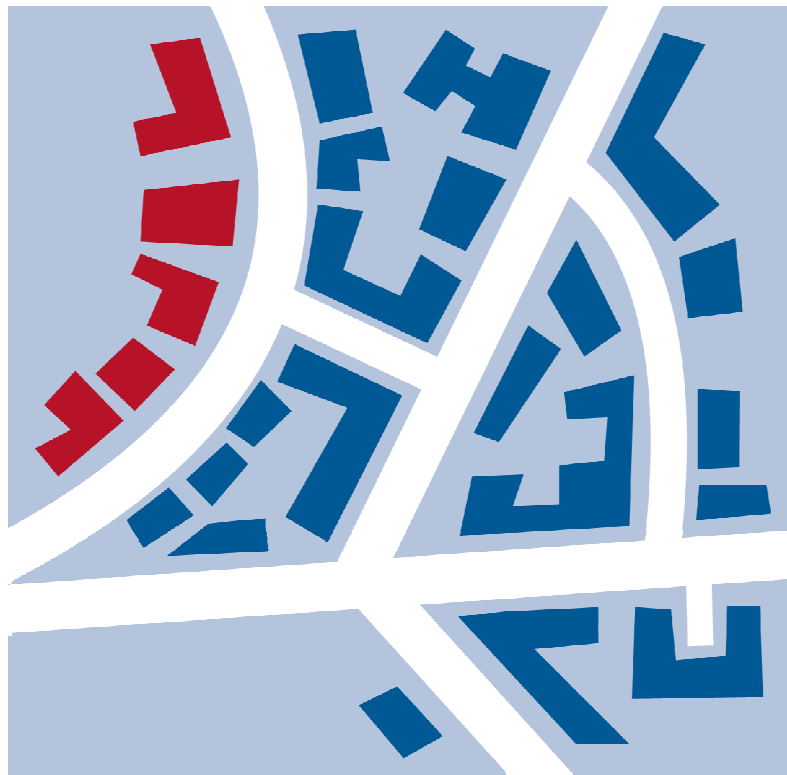
Knelpunt: zoeken, vergelijken en uitwisselen o.b.v adres



Welke gegevens hebben wij over dit adres, welk heeft afdeling X?



Knelpunt: informatie bij crises en rampen



- Wat zit er binnen het te ontruimen gebied?
 - Woonhuizen?
 - Zorgcentra?
 - Aantal inwoners?
- Welke getallen geeft u door aan het bestuur?

En wat als de partnerorganisatie een andere kaart heeft?



Wat is de BAG?

Een landelijke en kwalitatief hoogwaardige registratie van alle gebouwen in Nederland, voorzien van identificatienummers, met de daaraan gekoppelde adressen en coördinaten

Wettelijke verplichting te gebruiken door alle overheden bij publiekrechtelijke taken



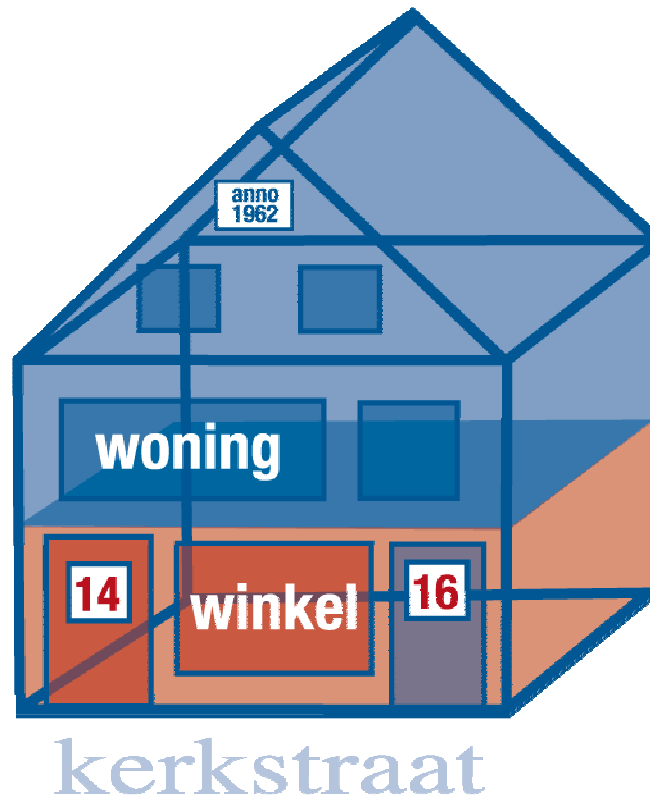
Gegevens in de BAG

Pand

- Pand ID
- Bouwjaar pand
- Pandgeometrie
- Status

Verblijfsobject

- Verblijfsobject ID
- Coördinaat
- Gebruiksdoel
- Gebruiksoppervlak
- Nummeraanduiding
- Status



Nummeraanduiding

- Woonplaats
- Naam openbare ruimte
- Huisnummer
- Huisletter
- Huisnummertoevoeging
- Postcode

Openbare ruimte

- Naam openbare ruimte

Woonplaats

- Woonplaatsnaam
- Geometrie



BAG-viewer Gegevens september 2011

Deze viewer demonstreert de mogelijkheden van de **Basisregistraties Adressen en Gebouwen**.

Printen

Locatie Zoek adres, plaats of postcode

juliana van stolberglaan, rotterdam

Zoeken

Selecteren Zoom in om te selecteren

Bouwjaar: **alles**

< sleep om selectie aan te passen >

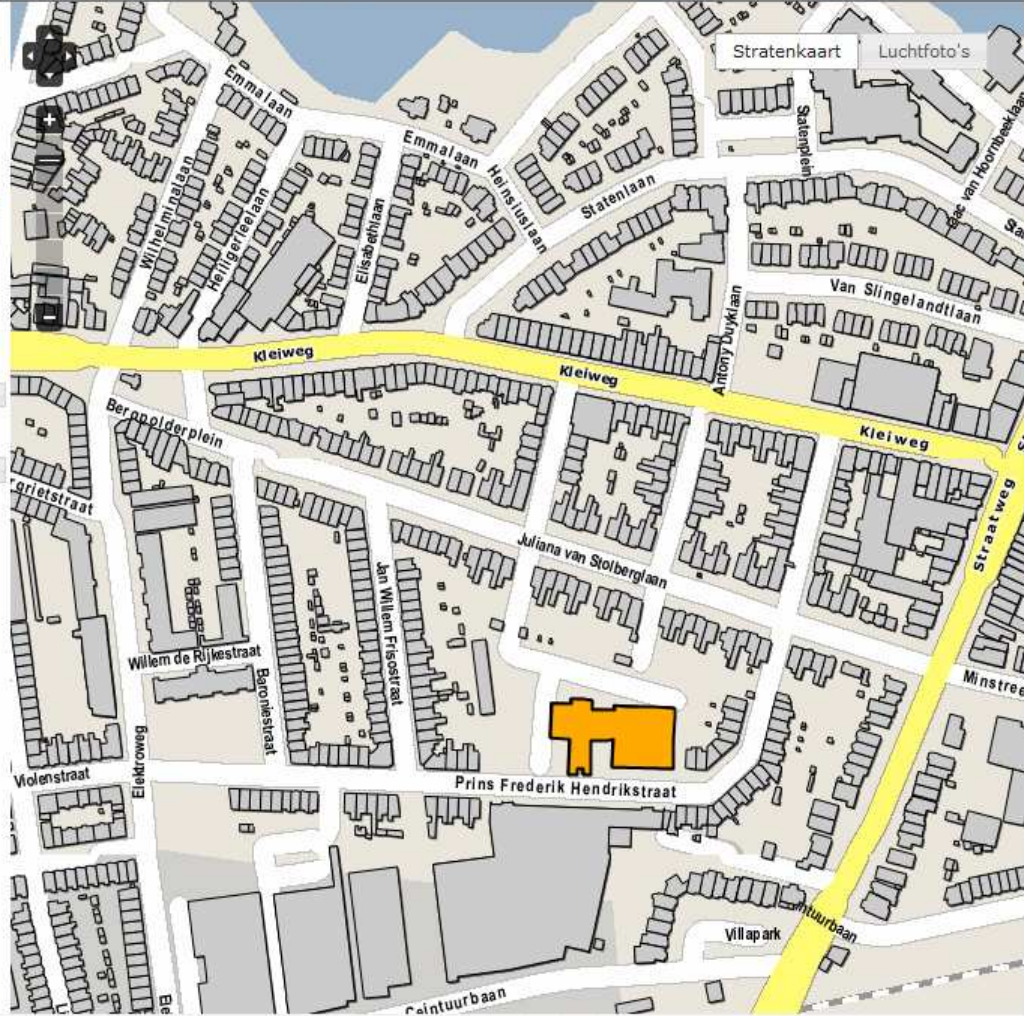
Oppervlakte: **alles**

< sleep om selectie aan te passen >

Gebruiksdoel: **alles**

- Wonen
- Winkel
- Kantoor
- Industrie
- Sport
- Bijeenkomst
- Cel
- Gezondheidszorg
- Logies
- Onderwijs
- Overig

Toepassen Verbergen



Selectie

Type	Pand
Identificatie:	0599100000664540
Status:	Pand in gebruik
Bouwjaar:	1971

Verblijfsobjecten

Identificatie	Gebruiksdoel
0599010000038165	Kantoor

1 verblijfsobject(en)

Details

Verblijfsobject	
Identificatie:	0599010000038165
Status:	Verblijfsobject in gebruik
Gebruiksdoel:	Kantoor
Oppervlakte:	4677 m ²
Adres	
Adres:	Prins Frederik Hendrikstraat 40
Postcode:	3051ES
Plaatsnaam:	Rotterdam



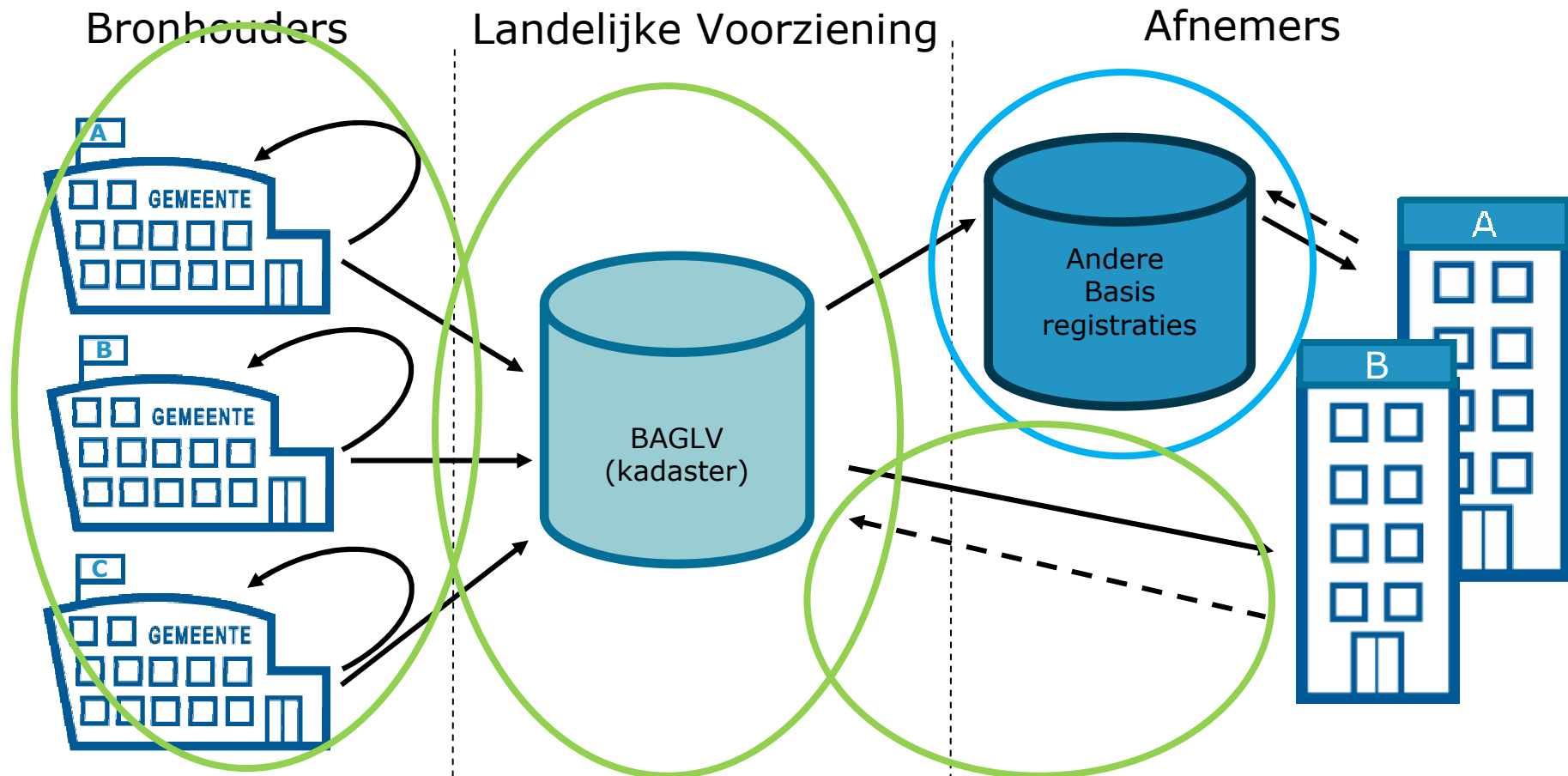
Kwaliteit

- Eenduidig
- Geverifieerd
- Juridische status
- Actueel
- Volledig
- Beheerd

- Getoetst in wettelijke audits
- Versterkt door terugmelden

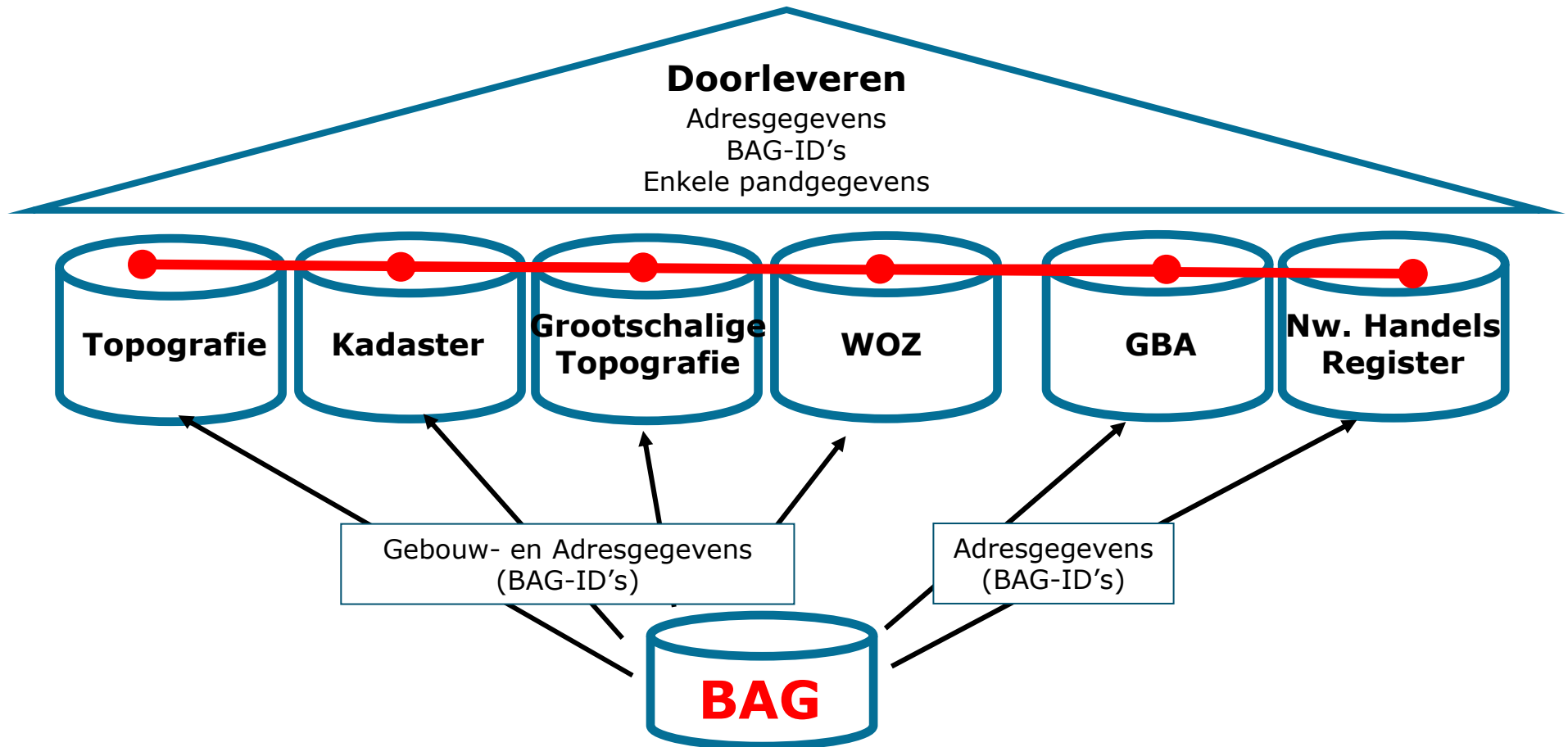


De BAG-keten



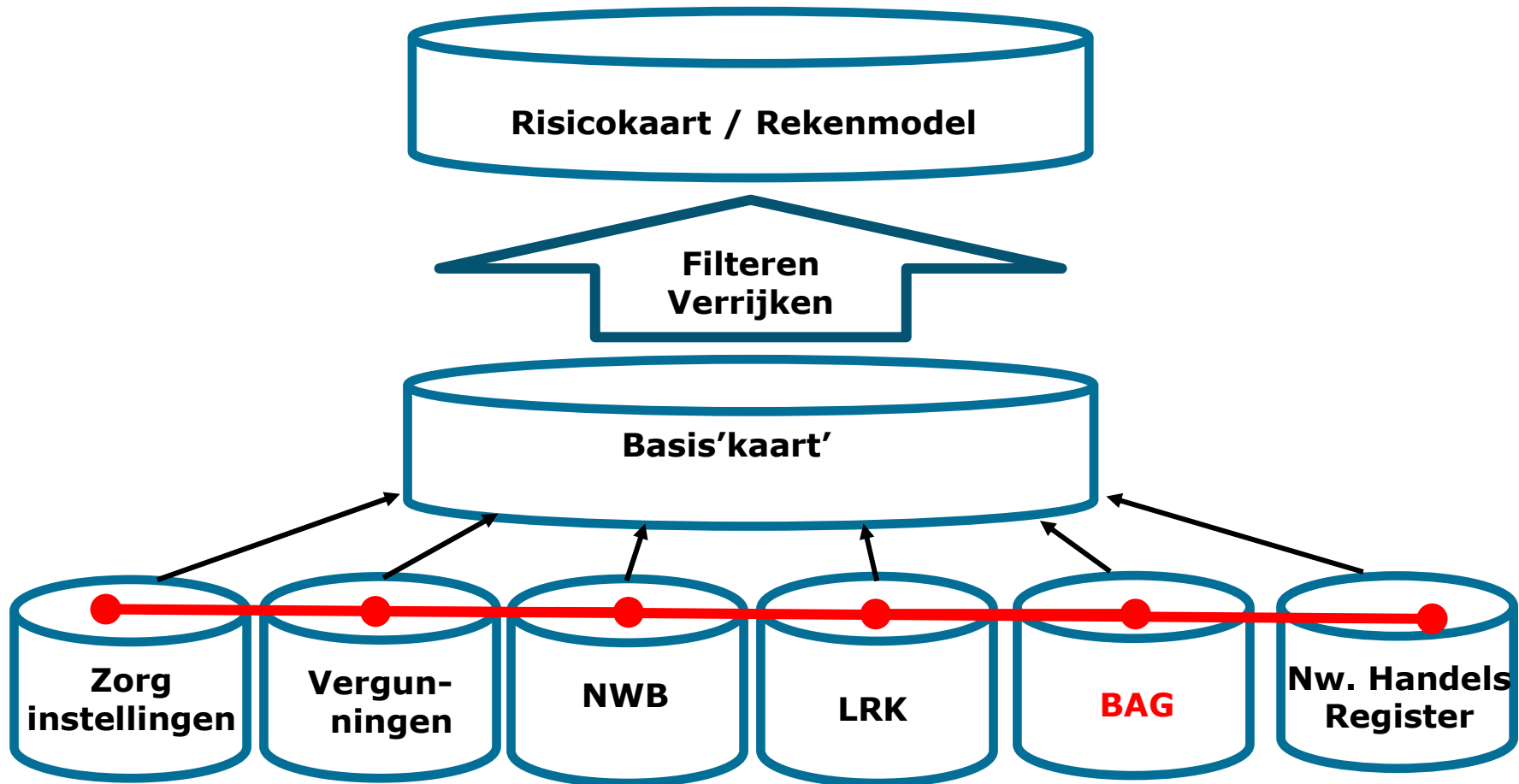


De BAG in het stelsel van basisregistraties





Hergebruik van gegevens bij Risicokaarten en analyses





Wat kunt u nu doen

- U oriënteren op BAG, uitvoeren impactanalyse
 - www.bag.vrom.nl
 - http://www.youtube.com/watch?v=m_YmHUqAR0o&feature=mfu_in_order&list=UL
- BAG viewer raadplegen (www.kadaster.nl/bag/bagviewer)
- BAG Extract of BAG Compact bestellen en gebruiken als 'brontabel'
- Leveranciers van informatie en systemen vragen 'BAG-compliant' te werken
- Gebruik basisregistraties als basis nemen in informatiebeleid



Vragen en discussie



Mechanisme meerwaarde BAG





Toepassingen BAG

