

Waterfront Catania

IL PROGETTO DEL WATERFRONT DI CATANIA METTE AL SUO CENTRO L'ACQUA COME ELEMENTO DEL RINNOVATO LEGAME TRA LA CITTÀ E IL MARE.

Catania deve la sua origine e la sua fortuna alla prossimità del mare e della montagna, che le hanno dato spessore, identità e dimensione aggregativa. Nel tempo, la linea di confine tra il mare e la città storica è sfumato diventando un fattore di rischio più che di risorsa per la comunità. Questo distacco è stato dovuto soprattutto alla costruzione di due infrastrutture: la ferrovia e il porto, che hanno creato un fronte di confine tra il mare e la vita della città.



CATANIA

TIPOLOGIA
Masterplan

CLIENTE
**Comune di Catania
Autorità di Sistema
Portuale del Mare di
Sicilia Orientale**

INDIRIZZO
Catania

CONCORSO
2019

PRESTAZIONI PROFESSIONALI
Concept

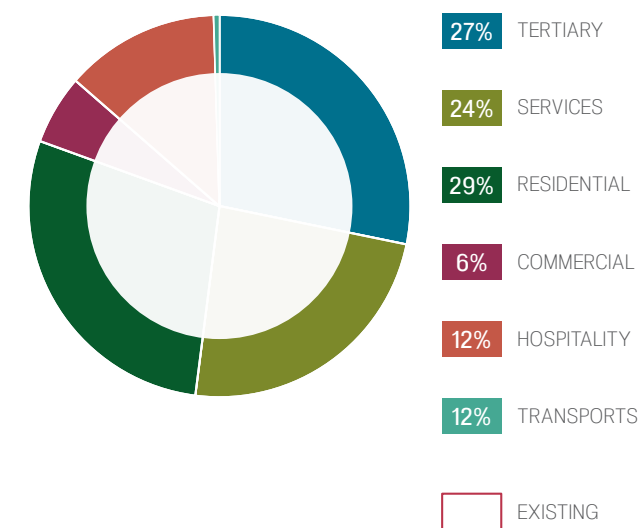
AREA
**mq 180.000
4 km di costa**



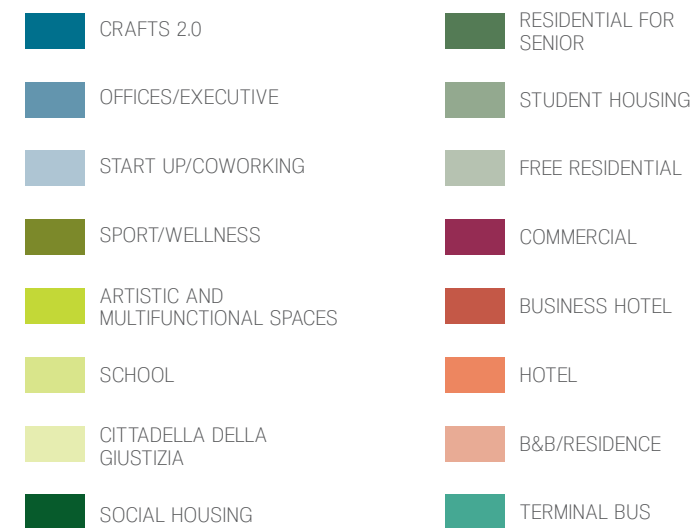
Il Masterplan ridisegna il Waterfront per 4 km, realizzando un nuovo landmark, rendendo Catania nuovamente una città di mare, anche grazie al progetto infrastrutturale che prevede l'interramento della linea ferroviaria in questo tratto.
METTERE L'ACQUA AL CENTRO DEL PROGETTO SIGNIFICA AVER BEN PRESENTE QUALI SARANNO LE CONDIZIONI CHE INSISTERANNO SULLA VITA DELLE COMUNITÀ COSTIERE A MEDIO-LUNGO PERIODO.

FUNCTIONAL DYAGRAMS

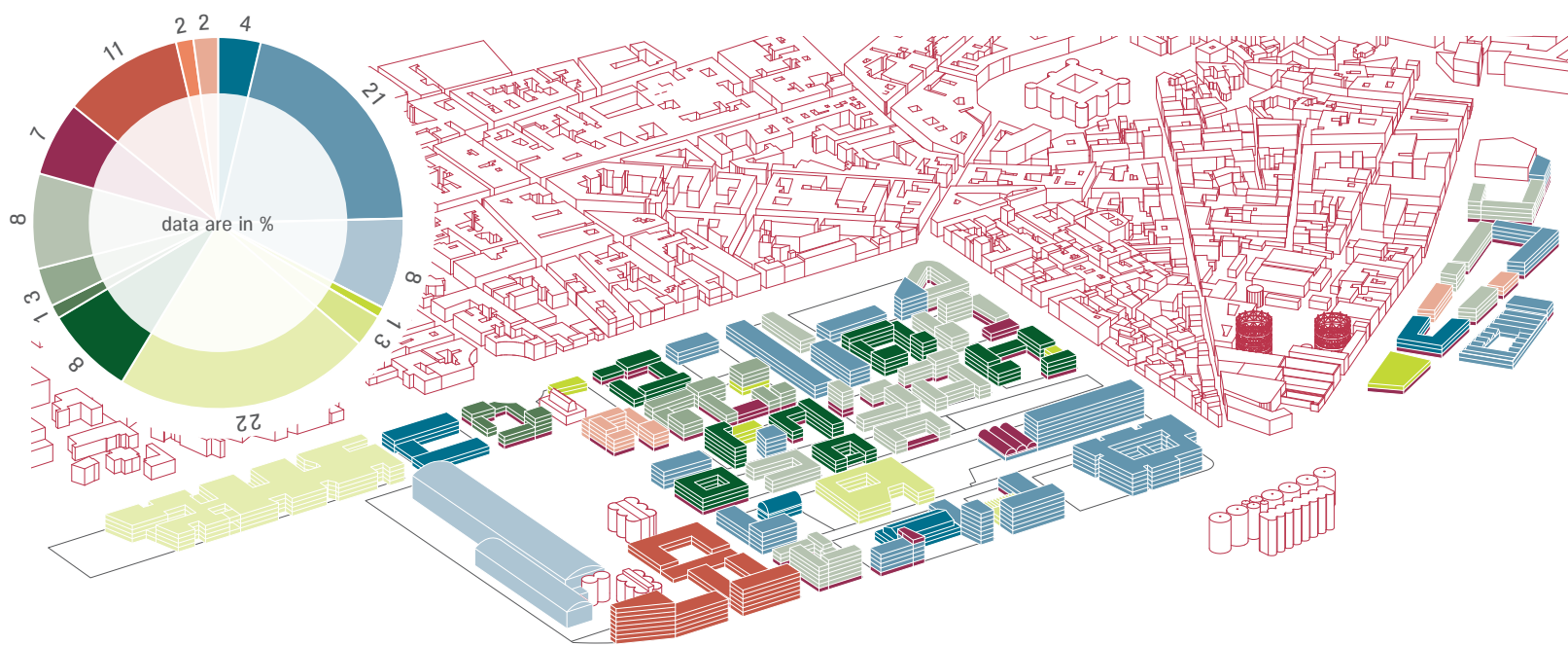
Macro-category



Sotto categorie



SUD NEIGHBORHOOD



NORD NEIGHBORHOOD



PROGETTAZIONE EDILIZIA, URBANISTICA, INFRASTRUTTURE/TRASPORTI, ECONOMIA/ESTIMO, SISMICA
R1 - Consorzio stabile di ingegneria R1 Scarl, San Giovanni la Punta (CT)

LANDSCAPE
Projet Base, Paris

SOSTENIBILITÀ AMBIENTALE ED ENERGETICA
COPRAT, Mantova

INFRASTRUTTURE E TRASPORTI
Mobilityinchain, Milano

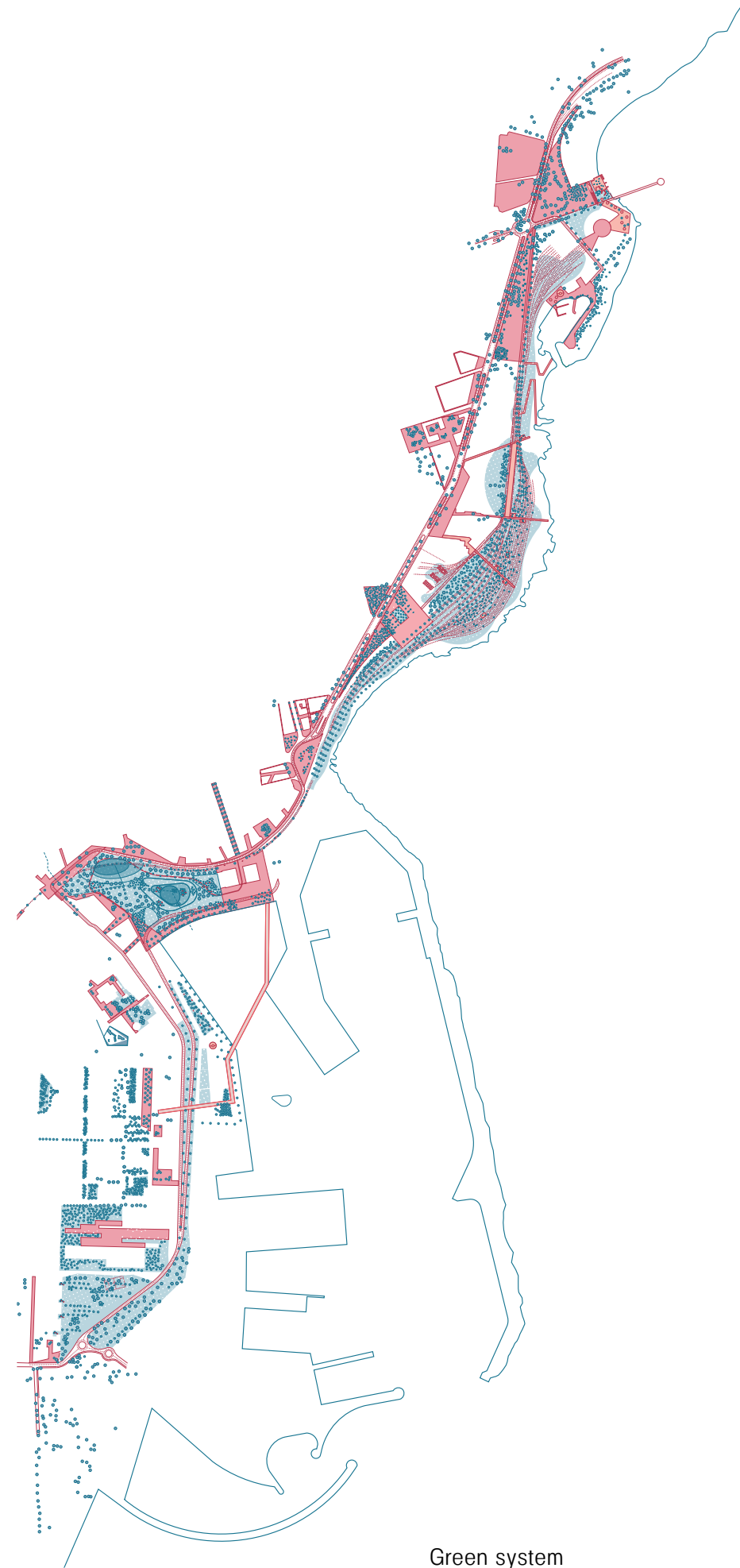
ECONOMIA / ESTIMO
Smart Land, Mestre (VE)

MARKETING TERRITORIALE
Luca Ruggiero, Catania
Gianni Petino, Catania
Dott. Teresa Graziano

CAM (CRITERI AMBIENTALI MINIMI)
Ing. Mario Salvatore Castruccio Castracani Catania

L'ATTENZIONE AI TEMI DELLA PROTEZIONE DA CATACLISMI NATURALI PROVOCATI DAL MARE COME DALLE SEMPRE PIÙ FREQUENTI ALLUVIONI CHE SI ABbatTONO SULLA CITTÀ HA ORIENTATO I PRESUPPOSTI PROGETTUALI.

Far diventare i rischi connessi alla gestione dell'acqua una risorsa di economia, bellezza, rinnovata vivibilità: questa la sfida che ci siamo posti nell'immaginare un nuovo luogo di incontro tra la città e il mare.



Green system



RIVELARE IL WATERFRONT ALLA CITTÀ SIGNIFICA LAVORARE SUI MARGINI E SUGLI SPAZI DI CESURA.

La riqualificazione degli spazi limitrofi al sito, e la creazione di spazi di convivialità, per passeggiare, fare sport, divertirsi, permetterà di ritrovare la continuità urbana tra mare e città.

PREMI

17a Esposizione Internazionale di Architettura - La Biennale di Venezia 2021

Il Tempo d'Acqua - Biennale di architettura di Pisa del 2019

