MUSEO FIELD DE HISTORIA NATURAL
CHICAGO, ILLINOIS EEUU

y

MUSEO CONTISUYO
MOQUEGUA, PERU

INFORME DE CAMPO E INFORME FINAL

PROYECTO ARQUEOLOGICO CERRO BAUL 2002

Dr. Patrick Ryan Williams
Reg. Nac. de Arqlo. BW-9507

Lic. Mario Ruales M.
Reg. Nac. de Arqlo. AR-9713

Moquegua - Perú
2004

AGRADECIMIENTO

Los resultados del Proyecto Arqueológico Cerro Baúl 2002 fueron obtenidos gracias al financiamiento de la Fundación Nacional de las Ciencias de los EEUU, bajo los auspicios del Museo Field de Historia Natural – Chicago. Es oportuno también agradecer a los asesores del proyecto, los profesores Elías Mujica B., Luis Lumbreras S. y Michael Moseley, quienes han apoyado las investigaciones en Cerro Baúl desde sus inicios.

Debemos agradecer con mucho aprecio a todos los participantes en el proyecto y el equipo del Museo Contisuyo, dirigido por el Lic. Antonio Oquiche H., por el apoyo en integrar las colecciones recuperadas en el sistema museologico y el apoyo logístico en Moquegua. Agradecemos también a los supervisores de trabajo de campo por su apoyo en la preparación del informe.

Finalmente, le agradecemos a los miembros de la Comisión Técnica de Arqueología del Instituto Nacional de Cultura por sus sugerencias sobre las excavaciones y por la oportunidad de poder realizar las investigaciones que hemos llevado a cabo.

I N D I C E G E N E R A L

Introducción 1

SECCION I

1.Naturaleza y fines de la Investigación 1
2.Descripción geográfica del área de estudio 2
3.Trabajos anteriores (antecedentes) 3
4.Lista de Participantes y sus funciones permanentes y eventuales 4
5.Duración del proyecto 5
6.Procedimientos y medios de registro usados en la Excavación 6
7.Medios de protección y conservación 7
8.Ubicación actual de las colecciones 7
9.Estudio y conservación de los materiales 8

SECCION II

10 Descripción de las excavaciones 8
10.1 Las excavaciones en los Sectores A y C (cima del cerro)..... 8
10.1.1 La excavación en la Unidad 9.....9
10.1.2 La excavación en la Unidad 24.....21
10.1.3 La excavación en la Unidad 25.....31
10.1.4 La excavación en la Unidad 26 34
10.1.5 La excavación en las calas 6-20 38
10.2 Las excavaciones en los sectores K y N (lados sur y oeste del cerro)..... 45
10.2.1 La excavación en la Unidad 27.....45
10.2.2 La excavación en la Unidad 28.....49
10.2.3 La excavación en la Unidad 29.....50
10.2.4 La excavación en la Unidad 30.....51
10.2.5 La excavación en la Unidad 31.....58
10.3 Las excavaciones en los sectores F, G, y I (lado norte del cerro)..... 59
10.3.1 La excavación en la Unidad 32.....59
10.3.2 La excavación en la Unidad 33.....61
10.3.3 La excavación en la Unidad 34.....62
10.3.4 La excavación en las Unidades 35-37.....63
10.4 Las excavaciones en el sector L (lado sur extremo del cerro).....73
10.4.1 La excavación en la Unidad 20.....74
10.4.2 La excavación en la Unidad 38.....78
10.4.3 La excavación en la Unidad 39.....85
11. Resumen y conclusiones 91

Bibliografía.....93

Apéndice I: Modelo de Ficha de Excavación

Apéndice II: Copia de la Credencial del INC

Apéndice III: Inventario de Materiales

Relación de Figuras:

Fig. 1 Mapa de la cuenca alta del río Osmore con la ubicación de Cerro Baúl.
Fig. 2 Plano general de Cerro Baúl
Fig. 3 Plano general del complejo arquitectónico de la cumbre de Cerro Baúl (Sectores A-E) mostrando la ubicación de las unidades excavadas.
Fig. 4 Plano general del complejo arquitectónico de las faldas sur de Cerro Baúl (Sector N) mostrando la ubicación de las unidades excavadas y colecciones superficiales.
Fig. 5 Plano general del complejo arquitectónico de las faldas oeste de Cerro Baúl (Sector K) mostrando la ubicación de las unidades excavadas y colecciones superficiales.
Fig. 6 Plano general del complejo arquitectónico de las faldas norte de Cerro Baúl (Sectores F-J) mostrando la ubicación de las unidades excavadas y colecciones superficiales.
Fig. 7 Plano general del complejo arquitectónico del sector L de Cerro Baúl (Santa Rita la Chica) mostrando la ubicación de las unidades excavadas.
Fig. 8 Unidad 9: Plano general donde se observa la estructura excavada.
Fig. 9 Unidad 24: Plano general donde se observa la estructura excavada
Fig. 10 Unidad 25: Plano donde se observa la estructura excavada
Fig. 11 Unidad 26: Plano donde se observa la estructura excavada
Fig. 12 Unidad 27: Plano donde se observa la estructura excavada
Fig. 13 Unidad 28: Plano donde se observa la estructura excavada
Fig. 14 Unidad 29: Plano general de la ubicación de hallazgos recolectados
Fig. 15 Unidad 30: Plano y perfil donde se observa la estructura excavada
Fig. 16 Unidad 31: Plano y perfil donde se observa la estructura excavada
Fig. 17 Unidad 32: Plano donde se observa la estructura excavada
Fig. 18 Unidad 33 y 34: Planos donde se observa las estructuras excavadas
Fig. 19 Unidad 35: Plano donde se observa la estructura excavada
Fig. 20 Unidad 36: Plano donde se observa la estructura excavada
Fig. 21 Unidad 37: Plano donde se observa la estructura excavada
Fig. 22 Unidad 20: Plano donde se observa la estructura excavada
Fig. 13 Unidad 38: Plano donde se observa la estructura excavada
Fig. 24 Unidad 39: Plano donde se observa la estructura excavada

Apéndice V: Relación de Láminas

Lámina I Fotos de la excavación de la Unidad 9
Lámina II Fotos de la excavación de la Unidad 9
Lámina III Fotos de la excavación de la Unidad 9
Lámina IV Fotos de la excavación de la Unidad 24
Lámina V Fotos de la excavación de la Unidad 24
Lámina VI Fotos de la excavación de la Unidad 24
Lámina VII Fotos de la excavación de la Unidad 25

Lam. VIII Fotos de la excavación de las Unidades 26 y 27
Lam. IX Fotos de la excavación de las Unidades 30-34
Lam. X Fotos de la excavación de las Unidades 20 y 38
Lam. XI Fotos de la excavación de la Unidad 39

INTRODUCCION

La investigación arqueológica en el sitio de Cerro Baúl a cargo del Proyecto Arqueológico Cerro Baúl 2002, fue realizada mediante Credencial No. C/DGPA-063-2002 del 27 de Mayo de 2002 del Instituto Nacional de Cultura. Este proyecto estuvo dirigido por el Dr. Patrick Ryan Williams del Museo Field de Historia Natural de Chicago, EEUU con la co-direccion del Lcdo. Mario Ruales Moreno. Los recursos financieros para el desarrollo del mencionado proyecto, fueron proporcionados por la Fundación Nacional de las Ciencias de los EEUU.

SECCION I

1. Naturaleza y Fines de la Investigación

Si damos un repaso a parte de la historia del Perú, especialmente en su época más tardía, podemos ver que la dominación Inka se extendió por más de 6,000 Km. a lo largo y ancho de los Andes, constituyendo la organización estatal más grande de toda América. Pero los logros del Imperio Incaico tuvieron sus antecedentes políticos mucho más tempranamente, durante el período Horizonte Medio (ca. 550 - 1000 d.C.), cuando dos grandes estados -Wari y Tiwanaku- dominaban los Andes, el primero gobernó la parte norte y el segundo la parte sur. Wari, ha sido caracterizado como un estado secular y militar, dominando la mayor parte de la sierra y costa del Perú, teniendo su capital en la sierra de Ayacucho (Czwarno et al. 1989; Feldman 1989b; Isbell y McEwan 1991; Lumbreras 1974b; Schreiber 1987a). Por otro lado, Tiwanaku, identificado como un estado eclesiástico y mercantil, tenía hegemonía sobre Bolivia, el sur del Perú y el norte de Chile, desde su capital en el altiplano, cerca al Lago Titicaca (Browman 1985; Goldstein 1993; Kolata 1989; Lumbreras y Amat 1968; Mujica 1985; Ponce 1969; Wallace 1980).

Aunque contemporáneos, ambos estados fueron diferentes. Económicamente, Wari incrementó la producción agrícola construyendo terrazas de cultivo en las laderas de los cerros con un complejo sistema de irrigación que hacia posible el cultivo de maíz y otros productos (Browman y Bird 1978; Isbell 1977; McEwan 1989; Schreiber 1987b). Por otro lado, Tiwanaku en el altiplano necesitaba de terrenos llanos para implementar el cultivo de papas y otros productos de altura, al mismo tiempo se dedicaban a la crianza de camélidos que a su vez utilizaban en caravanas para aprovisionarse de recursos procedentes de zonas distantes (Albarracin-Jordan y Mathews 1990; Browman 1980; Kolata 1986; Lynch 1983; Mujica et al. 1983).

La arquitectura imperial fue igualmente distinta. Tiwanaku enfatizó la construcción de los patios hundidos y terrazas masivas con adornos de mampostería, pasajes megalíticos e estelas imponentes (Bennett 1936; Manzanilla 1992; Ponce 1972; Posnansky 1945). Por el contrario, las construcciones Wari fueron raramente ornamentadas con piedras labradas, siendo más bien concentradas en grandes complejos hechos con paredes altas donde se encuentran múltiples galerías interiores, patios, corredores y cuartos (Benavides 1991; Bragayrac 1991; Conklin 1991; Czwarno 1989; Schreiber 1978).

Entre los límites conocidos para ambos estados, una amplia zona intermedia se encontraba libre de construcciones (Lumbreras 1974). En efecto, ni asentamiento de residencia, ni centros administrativos fueron construidos por Wari o Tiwanaku a 100 Kilómetros de uno al otro, con una sola excepción en la cuenca del río Moquegua, en el sur del Perú. Allí, la importante colonización Tiwanaku del valle medio (1000 -1500 m.s.n.m.) se centró en el sitio de Omo, desde donde se canalizaron importantes recursos de la región hacia la capital del

imperio durante la fase Tiwanaku IV (300 - 700 d.C.) (Goldstein 1989). Por su lado, Wari ocupó la parte superior del mismo valle aproximadamente hacia el 650 y 1000 d.C., donde se construyó una serie de sitios en la cima de los cerros, canales de irrigación y terrazas de agricultura. El sitio que coronó esta colonización fue Cerro Baúl, un centro estatal establecido en la cima de la montaña más prominente de la región (Moseley et al. 1991).

El proyecto objeto de este informe, tenía como objetivos estudiar la naturaleza de esta capital colonial construida en la cima de un bastión natural. Los fechados de radiocarbono y de los estilos cerámicos presentes en el sitio indican que el sitio pertenece a la época 1B del período Horizonte Medio (650 DC), durante la primera expansión del imperio Wari desde su capital en Ayacucho y duró hasta el colapso del mismo (1000 DC; ver Williams 2001). Como una de las primeras colonias expansivas de la cultura Wari, Cerro Baúl representa un lugar ideal para estudiar el desarrollo de un imperio y la creación de los cánones imperiales que se encuentran representados en otros centros administrativos tardíos.

Adicionalmente, Cerro Baúl representa el único sitio donde Wari y Tiwanaku están muy próximos uno del otro. La interacción entre las colonias imperiales a este nivel pudieron haber afectado drásticamente el desarrollo de las dos entidades, desde que los dos imperios comparten los mismos iconos dominantes y la misma deidad principal. Una serie de modelos explicativos han sido propuestos para entender las relaciones imperiales entre ambas sociedades, desde aquellos que plantean a Tiwanaku como la única fuente de innovación iconográfica (Uhle 1945; Ponce 1969) hasta las que sugieren un desarrollo artístico complementario (Menzel 1964; Lumbreras 1974).

Otra hipótesis propone que un centro geográficamente intermedio desarrolló los conceptos que permitieron expandirse primero a Wari y luego a Tiwanaku (Cook 1985; Isbell 1984; Isbell y Cook 1987). Finalmente, también se sugiere que el comercio y el intercambio pueden haber provisto mecanismos de similitud en los estilos corporativos (Browman 1978; 1984; 1985), también algunos investigadores han sostenido que la unificación imperial no fue lo que caracterizó el período Horizonte Medio, sino que más bien fue el comercio y el intercambio el que promovió una iconografía compartida entre las numerosas y florecientes culturas independientes (Shady 1982; 1989).

Cerro Baúl tiene la capacidad de brindar una perspectiva única para evaluar estas propuestas acerca de la interacción Wari-Tiwanaku. Se trata del único sitio de esta clase donde una interacción directa entre los dos puestos de avanzada colonial puede ser arqueológicamente probada. Mientras numerosos estudios han enfocado la iconografía de los artefactos de varias excavaciones en sitios Wari y Tiwanaku (Cook 1983), sólo Cerro Baúl puede ayudar a entender estas interrelaciones basado en evidencias arqueológicas de interacción directa.

2. Descripción Geográfica del Area de Estudio

El sitio de Cerro Baúl está ubicado en el distrito de Torata a unos 12 kilómetros de la ciudad de Moquegua, en el Departamento de Moquegua (Fig. 1). Ocupa la cima de una meseta que se localiza a 600 metros encima del piso del valle, entre los ríos Tumilaca y Torata, ambos tributarios del río Moquegua. La elevación máxima del sitio es de 2,590 metros sobre el nivel del mar y su ubicación en base a las coordenadas UTM al datum WGS84 es: 8´107,015 N y 302,000 E. Este corresponde al punto central y más alto del sitio, el cual también sirvió como

marca geodésica para los trabajos de levantamiento realizados en 1993. Las coordenadas de nuestras excavaciones también fueron definidas con relación a este punto.

3. Antecedentes

Las primeras descripciones arqueológicas del sitio se realizaron en los primeros años de la década de los ochenta. En este sentido se debe mencionar el trabajo pionero de Lumbreras, Mujica y Vera (1982), quiénes visitaron Cerro Baúl e identificaron la ocupación Wari en el sitio. Poco después, el Programa Contisuyo llevó a cabo un trabajo preliminar que comprendió el reconocimiento y la elaboración de un plano general. Notable es el trabajo de Watanabe, de Feldman, y de Moseley.

En 1989, Robert Feldman obtuvo un permiso para realizar excavaciones en Cerro Baúl. Los trabajos de Feldman constituyen la primera excavación arqueológica en el sitio. Sus estudios se concentraron en dos áreas ubicadas en el lado Este del sitio que fueron designados como las Unidades 1 y 2 (ver fig. 2). Los resultados de los estudios de Feldman indican que la Unidad 1 conformaba una estructura de tipo ceremonial donde se habrían desarrollado eventos rituales con alto consumo de chicha. Asimismo, dentro de esta unidad Feldman encontró evidencias para sostener que al momento del abandono de la estructura excavada se rompieron muchos objetos de cerámica Wari y seguidamente ocurrió un incendio. Dos fechas radiocarbónicas obtenidas en esta unidad arqueológica indican que esto ocurrió entre: 780-1030 d.C. y 550-690 d.C, fechas con 2 sigmas de calibración (Moseley, et al., 1991).

En Unidad 2, una estructura en el lado norte del sitio, Feldman encontró los restos de un sector que presentaba evidencias de una ocupación doméstica, donde se destaca la presencia de fogones, restos botánicos y óseos. A la luz de estas evidencias, Feldman sostiene que esta parte del sitio correspondería a un sector habitacional dedicado a labores domésticas. En esta Unidad Feldman obtuvo dos fechados radiocarbónicos: 566-770 d. C. y 650-890 d. C. con 2 sigmas de calibración.

En 1993, Feldman regresó a Cerro Baúl con fondos proporcionados por la Fundación Kaplan del Dr. Michael Moseley. El objetivo de este proyecto era hacer un plano detallado del sitio y de su vecino, Cerro Mejía, también de filiación Wari. El equipo de este proyecto estuvo conformado por los arqueólogos Patrick Ryan Williams (a cargo de los trabajos de levantamiento) y Johny Isla C. (como director de campo). Richard Fried, un estudiante de la Universidad de Dartmouth también participó en los trabajos de campo. El proyecto cumplió sus objetivos al elaborar mapas detallados de Cerro Baúl y Cerro Mejía (Isla 1993).

En 1995, el sitio fue documentado como parte del catastro realizado por Bruce Owen en el parte superior del drenaje de Moquegua. El catastro de Owen (1993) confirmó la presencia de la cultura Wari en el sitio, pero plantea la posibilidad de una ocupación más tardía del sitio durante el Período Intermedio Tardío perteneciente a la cultura local conocida como Estuquiña. Durante estos trabajos, en las faldas de Cerro Baúl se identificaron otros dos sectores de filiación Wari: Pampa del Arrastrado y lo que llamamos Cerro Baulcito. En total, los sitios y sectores conocidos de la cultura Wari en la parte superior del drenaje de Moquegua ahora son seis: Cerro Baúl, Cerro Mejía, El Paso, Cerro Petroglifo, Cerro Baulcito y Pampa del Arrastrado (Owen 1993).

En 1996, los diferentes sectores del sitio, compuesto por campos agrícolas y el canal ubicado en las faldas del sitio y sus alrededores, fueron objeto de un estudio como parte de un proyecto de investigación de la infraestructura agrícola de la zona, dirigida por Patrick R. Williams (1997).

En 1997, un proyecto de excavación en la cima de Cerro Baúl, dirigido por Dr. Williams y co-dirigido por Johny Isla C. realizó trabajos en el complejo arquitectónico de la cima, específicamente en la estructura en forma de D (denominado unidad 5), dos áreas en el sector de plazas grandes con recintos asociados en el centro del sitio (unidades 3 y 6), una ampliación de la unidad 1 (ver Fig. 3) donde Feldman excavó en 1989, y en el área sin arquitectura superficial donde se encontró un conjunto de 92 puntas de obsidiana durante el proyecto de levantamiento en 1993 (unidad 4).

Williams e Isla continuaron los trabajos en 1998 con excavaciones en los sectores A-C. Estas se realizaron en 2 unidades nuevas (unidades 7 y 8) y en las unidades 2 y 3, a modo de excavación en nuevos ambientes. Los resultados fueron publicados en varias fuentes, pero en líneas generales, resultaron en la interpretación de una nueva cronología de ocupación Wari en Moquegua, es decir con una presencia imperial desde 650 hasta 1000 DC, con un evento de reorganización arquitectónica cerca del 900 DC (Williams 2001).

Mas recientemente, Williams y Ruales (2002) dirigió el proyecto de investigación en 2001 con la excavación de las nuevas unidades 9 a 23 y la ampliación de la unidad 7 (ver Fig. 3), que forma las bases para varias publicaciones ya publicadas o en prensa. Con este proyecto, la interacción de Wari y Tiwanaku en las laderas de Cerro Baúl fue mejor definida, junto con la definición del complejo arquitectónico de Cerro Baúl y la delimitación preliminar del sitio en total.

4. Lista de Participantes y sus Funciones Permanentes y Eventuales

El grupo de profesionales que participó en los trabajos arqueológicos del Proyecto Arqueológico Cerro Baúl 2002 estuvo integrado por las siguientes personas:

Dr. Patrick Ryan Williams (Museo Field de Historia Natural, Chicago)
Director del proyecto. Encargado de dirigir y coordinar los trabajos de campo y gabinete, así como la redacción de informes y publicaciones.

Mario Ruales Moreno, Mag. en Arqueología
Co-director del proyecto. Encargado de dirigir y coordinar los trabajos de campo y gabinete, así como la redacción de informes y publicaciones.

Donna Nash, Ph.D. en Arqueología (Museo Field de Historia Natural, Chicago)
Supervisora principal del campo. Encargada de supervisar las excavaciones en el sector A. Tuvo a su cargo la supervisión directa de las excavaciones en la unidad 24.

Ana Miranda, Lic. en Arqueología (Universidad Católica de Santa Maria, Arequipa.)
Supervisora del campo. Encargada de supervisar las excavaciones en el sector C Unidad 26, el sector F Unidad 32, y el sector G Unidad 33.

Adan Umire A., Lic. en Arqueología (Universidad Católica de Santa Maria, Arequipa.)
Supervisor del campo. Encargado de supervisar las pruebas en el sector C, el sector F Unidad 32, y el sector G Unidad 34.

Benjamín Vining, Bach. en Arqueología (Universidad de Boston)
Supervisor del campo. Encargado de supervisar las excavaciones en la Unidad 9 y el Sector I (Unidades 35-37).

Robin Coleman, Bach. en Arqueología (Universidad Northwestern, Chicago)
Supervisora del campo. Encargada de supervisar la unidad 25 y las excavaciones en el Sector K (Unidades 29-31).

Kirk Costion, Bach. en Arqueología (Universidad de Pittsburg)
Supervisor del campo. Encargada de asistir en la unidad 24 y supervisar las excavaciones en el sector N (Unidades 28-29).

Kenneth Sims, Mag. en Arqueología (Universidad de Michigan)
Supervisor del campo. Encargado de supervisar las excavaciones del sector L. Tuvo a su cargo la supervisión directa de las excavaciones en la unidades 20, 38, y 39.

Jennifer Schaffer, Bach. en Arqueología (Universidad de Chicago)
Asistente del Campo. Asistió en la excavación de la unidad 9 y el sector N.

Charlotte Perkins, Bach. en Arqueología (Universidad de Florida)
Asistente del Campo. Asistió en la excavación de la unidad 24 y el sector N.

Elissa Faro, Bach. en Arqueología (Universidad de Michigan)
Asistente del Campo. Asistió en la excavación de la unidad 24 y el sector I.

Jamie Clark, Bach. en Arqueología (Universidad de Michigan)
Asistente del campo. Asistió en la excavación de las unidades 9 y 16.

Santiago Juarez, Bach. en Arqueología (Universidad Northwestern, Chicago)
Asistente del campo. Asistió en la excavación de la unidad 30.

Howard Tsai, Bach. en Arqueología (Universidad de Michigan)
Asistente del campo. Asistió en la excavación de las pruebas en sector C y la unidad 9.

Richard Ochoa Peña, Bach. en Arqueología (Universidad Católica de Santa Maria, Arequipa.)
Asistente del campo. Asistió en la excavación de la unidad 20 y en las unidades 38-39.

5. Duración del Proyecto

Los trabajos del proyecto tuvieron una duración de tres meses. Desde el mes de junio hasta el mes de setiembre de 2002, dividido en dos etapas principales: trabajos de campo y trabajos de gabinete. Los trabajos específicos

de campo se iniciaron el 4 de junio y terminaron el 27 de julio de 2002. Otra etapa de campo bajo la supervisión de Kenneth Sims restringida al sector L comenzó el 4 de octubre y terminó el 6 de noviembre de 2002. Los trabajos de gabinete tuvieron una duración de cuatro semanas en el mes de agosto. En este lapso se realizó un breve análisis de los materiales y se procesó la mayor parte de la documentación obtenida en los trabajos de campo, aunque queda pendiente el análisis más detallado de cada uno de los materiales recuperados en las excavaciones. El análisis avanzado de los materiales como cerámica, lítico, y de fauna sigue bajo la responsabilidad de los especialistas Lic. Mario Ruales M., Dra. Donna Nash, y Dra. Susan DeFrance. El análisis de los materiales botánicos comenzó bajo la supervisión de la Dra. Lee Newsom y a cargo del Mag. David Goldstein con la renovación del proyecto en 2002.

6. Procedimientos y Medios de Registro Usados en los Trabajos de Excavación

Las excavaciones se realizaron en 16 unidades nuevas (unidades 24 hasta 39) y en las unidades 9 y 20 a modo de excavación de nuevos ambientes. Estas unidades de excavación fueron establecidas en diferentes sectores del sitio sobre la base de los rasgos arquitectónicos, los cuales fueron seleccionados arbitrariamente de acuerdo a los objetivos del proyecto. Para mantener un mismo sistema de numeración para las unidades, seguimos el orden numérico establecido por los trabajos de Feldman (1989), Williams e Isla (1997 y 1998), y Williams y Ruales (2001) quiénes excavaron en las unidades 1 hasta 23; en este sentido, las nuevas unidades excavadas por nuestro proyecto son: 24 hasta 39. Cada unidad comprende recintos o unidades arquitectónicas que pueden ser divididas en secciones menores y se puede considerar ampliaciones (como en el caso de la unidades 9 y 20 excavadas en 2001).

Para un mejor control de los materiales (en el caso de excavaciones de recintos completos), las unidades tenían un sistema de cuadriculado cuya unidad mínima era de 1 m^2. Este sistema de numeración empieza en la esquina sur-oeste de la unidad (con la cuadrícula 1) y sigue al este. La siguiente columna de cuadrículas procede de oeste a este un metro al norte de la línea original. En el caso de las unidades definidas por muros visibles (todas las Unidades excavadas en esta temporada), éstas fueron orientadas a un eje arbitrario que corresponde con la orientación de los muros principales de dichas unidades arquitectónicas.

En resumen, el control espacial horizontal básico se compone por unidades culturales: La unidad arquitectónica y los recintos/áreas/ampliaciones de las que se componen. En el caso de un hallazgo distinto al interior del recinto, definimos el rasgo como un contexto cultural único. Para un mejor control de estos espacios culturales, recolectamos los elementos de los contextos en áreas cuadriculadas de 1 m^2.

El control vertical de las excavaciones se hizo siguiendo las capas naturales. Estas capas representan la estrategia de control vertical de procedencia. En el caso de capas bastante gruesas (más de 30 cm), éstas fueron excavadas en niveles arbitrarios de 10 ó 20 cm. para tener un mejor control de los materiales, siempre manteniendo a la capa como la unidad básica de control vertical y el nivel arbitrario como una subdivisión al interior de la capa. Toda la tierra excavada de las capas fue pasada por una zaranda de 0.25 pulgadas, salvo las muestras de tierra de cada capa y de la tierra de cada cuadriculado sobre cada piso de ocupación, que era tomado para un análisis macro y microscópico. En adición, en contextos donde se notaba la presencia de bastantes materiales de origen cultural, de menor tamaño de 0.25 pulgadas (como en el caso de los huesos de anchoveta), todo el material era pasado por una maya de 0.1 cm.

El registro y documentación de las excavaciones se hizo mediante el uso de una ficha de excavación (ver Apéndice 1) donde se consignó todos los datos referentes al sitio y la unidad excavada, la capa -o rasgo- excavado, así como una descripción de sus componentes, los materiales asociados y su filiación cultural. Dibujos de planta y perfiles, así como un detallado registro fotográfico complementan la documentación de cada unidad.

7. Medios de Protección y Conservación

Uno de los problemas principales que tiene el sitio de Cerro Baúl es que, debido a su condición de Apu (cerro sagrado para las poblaciones de la región), mantiene un régimen de visitas muy importante para las personas que van a realizar "pagos" o rituales que, debido a la falta de control e información, llegan a afectar de manera directa las construcciones arqueológicas. En algunos casos la situación es bastante grave y ya muchas estructuras están siendo dañadas irremediablemente, debido a que los materiales de los muros están siendo utilizados para "construir" las representaciones deseadas por los peregrinos. En este sentido, la posibilidad de destrucción del sitio ahora y en el futuro es permanente, por ello se hace necesario unir esfuerzos para concientizar a la población local y visitantes foráneos sobre la importancia que tiene el sitio como monumento arqueológico, sin afectar la tradición que los lleva a realizar la devoción que Cerro Baúl tiene como Apu de todo el extremo sur del Perú.

Se planifica en el futuro desarrollar un plan para la conservación y puesta en valor del sitio, labor que se debe llevar a cabo en estrecha colaboración con las autoridades locales, del distrito de Torata, de la provincia de Mariscal Nieto, del Departamento de Moquegua, y del Instituto Nacional de Cultura - Filial Moquegua. El Proyecto colabora en la labor de concientización mediante la difusión de sus trabajos en charlas y conferencias con la población local. Como parte de la difusión de los trabajos arqueológicos al público local, realizamos una exposición fotográfica en la Plaza de Armas de Moquegua y Torata sobre las excavaciones de 1997 y la conservación y protección del sitio bajo los auspicios del Museo Contisuyo. La exposición tuvo mucho éxito, y esta programada una versión revisada para este año.

En el caso de las excavaciones, al final de los trabajos cada una de las unidades fueron rellenadas con los mismos materiales extraídos durante su excavación. En este sentido, se procuró rellenar las superficies cercanas a los muros o paredes que se encontraban en las excavaciones con materiales más finos y seleccionados. Durante el curso de excavación, establecimos un campamento en el sitio y siempre quedaba un miembro del proyecto para proteger el sitio.

8. Ubicación Actual de las Colecciones

Todos los materiales recuperados durante las excavaciones del proyecto Cerro Baúl han sido cuidadosamente ordenados en cajas según el tipo material (cerámica, lítico, huesos, botánico, etc) y luego de una previa coordinación con las autoridades de Instituto Nacional de Cultura - Filial Moquegua, estos materiales fueron depositados en calidad de custodia en los ambientes del almacén que el Museo Contisuyo tiene para tal efecto. Al final de este informe se adjunta una copia del Inventario de los Materiales recuperados en esta temporada (ver Apéndice II).

9. Estudio y Conservación de los Materiales

Los materiales recuperados durante las excavaciones comprenden básicamente fragmentos de cerámica y en menor cantidad artefactos líticos (principalmente puntas de obsidiana), restos botánicos, material óseo de animales y otros. Todos estos materiales han sido lavados o limpiados de acuerdo a su naturaleza y catalogados con sus respectivos datos de procedencia. La mayoría de estos materiales sólo han sido descritos brevemente pero aún queda pendiente realizar un análisis detallado de los mismos.

Finalmente, todos los materiales fueron luego colocados en bolsas de plástico junto a una etiqueta que contiene los datos de su procedencia y almacenados en el Museo Contisuyo de la ciudad de Moquegua. El análisis de todos está ya en proceso o está programado para la próxima temporada. El análisis de la cerámica sigue bajo la supervisión del co-director del proyecto Mario Ruales M., quien está realizando un análisis tecnológico del mismo.

SECCION II

10. Descripción de las Excavaciones

En esta temporada excavamos en dieciséis unidades nuevas, más trabajos adicionales en dos unidades previamente investigadas (Fig. 2). Realizamos también la excavación de 10 calas de 1 x 1 metro, para definir la naturaleza de estas partes del sitio sin ambientes definidos. También, realizamos una recolección superficial en los sectores A, G, K, y N para ampliar la muestra a material de estos sectores habitacionales en las laderas de Cerro Baúl (ver Fig. 2). En la mayoría de excavaciones en estos sectores, la cantidad de material recubierto era mínima. Debido a la erosión en las laderas del cerro, el rescate de este material superficial fue necesario para recuperar y preservar parte de estos contextos para un adecuado análisis de los materiales.

Como se indicó anteriormente, las excavaciones de las diversas unidades se hicieron siguiendo las capas culturales y si era necesario se incluían niveles arbitrarios. Esto último ocurría sólo si la capa tenía más de 30 cm. de grosor. En general, el sitio se encuentra caracterizado por una capa superficial, designada con la letra "S", que se compone básicamente de arena-tierra semi-compactada y restos caídos de los muros después de 1600 d.C. Más abajo se encuentra la capa "A", la cual corresponde a los depósitos de ceniza volcánica acumulada después de la erupción del volcán Huayna Putina ocurrida en el año 1600 d.C. La capa A separa los depósitos históricos de los depósitos arqueológicos en el sitio. La capa B generalmente comprende un grueso estrato correspondiente al derrumbe de los muros. Las siguientes capas: C, D, E, etc... varían según el contexto.

10.1 Excavaciones en los Sectores A y C (La Cima de Cerro Baúl)

Las excavaciones en los Sectores A y C (ver Fig. 3) se centraron en tres objetivos específicos: Tener un conocimiento directo de los sectores residenciales de las elites y artesanos en el Sector A (representado por las excavaciones en unidades 9, 24, y 25); la investigación de la naturaleza y estructura de complejo arquitectónico del templo “en forma de ‘D’” en el sitio (representado por la unidad 26 en el sector C); y caracterizar brevemente los contextos desconocidos en el área rodeando el templo (representado por las 10 calas en sectores C y D). Todas estas metas fueron logradas con algún éxito.

10.1.1 La excavación en la Unidad 9

Por: Benjamín Vining

La Unidad 9 esta ubicada en el extremo este de Cerro Baúl (ver Fig. 3) y comprende uno de los principales complejos arquitectónicos del sector residencial. La unidad 9 comprende un gran patio cuadrado rodeado por seis habitaciones. Cuatro de estas, las Galerías A, C y E así como el patio central B fueron excavados durante el 2001; las habitaciones restantes, las Galerías D, F y G fueron excavadas en el 2002. Estas galerías se adosan en los lados este, norte y noroeste del patio respectivamente (ver Fig. 8; Lam. I,).

El análisis de los materiales recuperados de la Unidad 9 se encuentran en pleno proceso, por ello, las interpretaciones presentadas aquí son provisionales y están basadas solo en los datos de la excavación. Los resultados de las excavaciones en las Galerías D, F y G concuerdan ampliamente con la interpretación de que la Unidad 9 fue ocupada durante un solo evento, como residencia de elite. No se encontró ningún contexto que indique una ocupación subsecuente a aquella primaria; sin embargo, pruebas debajo del piso en la galería F, descubrieron remanentes de un probable piso que puede ser anterior –por estratigrafía relativa– a la ocupación principal de la Unidad 9 (ver arriba). Aunque los exámenes radiocarbónicos aún no están disponibles para poder probar un fechado absoluto para este rasgo. Los artefactos recuperados en cada galería fueron predominantemente de un carácter doméstico, y ligeras variaciones en su distribución pueden reflejar patrones de actividad espaciales que caracterizan a cada uno de estos espacios.

Depósitos Sedimentarios

Excavaciones precedentes registraron una consistente secuencia estratigráfica de distintas y distintivas unidades deposicionales, denominadas Capa S, Capa A, Capa B, y Capa C. La última de estas fue el típico piso ocupacional y nivel final de las excavaciones precedentes. Nuestro trabajo durante la temporada del 2002 siguió el protocolo de excavación de los espacios arquitectónicos interiores removiendo estos estratos en niveles naturales, pero diferenciando claramente la designación de los estratos. Las matrices sedimentarias de estos depósitos fueron remarcadamente consistentes dentro de la Unidad 9 y, de hecho, parecen ser demasiado consistentes en las estructuras de la cima de Cerro Baúl. La variabilidad en composición o textura es debido predominantemente a la introducción de materiales antropogenéticos, así como de artefactos o como rasgos. Consecuentemente, aquí los sedimentos pueden ser generalmente caracterizados con la comprensión de que la subsecuente discusión enfatizará las variaciones en los depósitos que son arqueológicamente significativos.

Capa S

En el sitio se ubica una delgada capa compuesta de sedimento de origen eólico mezclada con porciones pequeñas de ceniza volcánica, la cual fue designada como Capa S. El sedimento tiene un color beige-marrón claro. Son visibles piedras grandes, las que derivan de la degradación de los elementos arquitectónicos y como tales pertenecen a la Capa B. Este estrato tiene un espesor de 5 cm. pero tiende a ser más grueso (8 cm. como máximo) en áreas donde grandes guijarros y remanentes de arquitectura impiden su transporte debido a la presencia de vientos dominantes. Aquí se han podido ubicar artefactos culturales esparcidos sobre la Capa S; los materiales naturales, particularmente los desechos de plantas son también comunes. Los sedimentos de la Capa S de modo general corresponden por tanto a procesos históricos recientes.

Capa A

La ceniza no orgánica de la erupción del volcán Huaynaputina fue designada como Capa A. Esta ceniza no estaba consolidada y es de una textura fina y suave. Es de un color blanco brillante, compuesta por un alto

porcentaje de granos de silicio y es muy distintiva. Donde esta aparece, sirve como un marcador cronológico distinguiendo los sedimentos depositados antes de 1600 d.C. de aquellos depositados en periodos siguientes. La uniformidad de la Capa A también sirve como un indicador de la integridad de los depósitos subyacentes. La cantidad de materiales culturales dentro de la Capa A tiende a ser limitado, ya que el sedimento mismo deriva de un corto evento cronológico después del abandono de Cerro Baúl.

Capa B

La Capa B es la unidad de depósito más sustancial y significativa de Cerro Baúl. Esta mide casi 30 cm. de espesor y es el depósito de mayor contenido artefactual. Los componentes naturales corresponden a un sedimento arenoso de color ante-marrón, grumos de arcilla compactada de color similar, y una gran cantidad de piedras grandes; estos materiales son similares a aquellos que pertenecen a los remanentes de las paredes. Las piedras al parecer fueron incorporadas en la construcción de paredes definiendo habitaciones individuales, mientras que la arcilla y la arena fueron empleadas como morteros en las paredes y posiblemente en los techos. La Capa B indudablemente representa los depósitos del deterioro de los restos arquitectónicos después del abandono del sitio durante el periodo prehispánico.

Capa C

La Capa C en las excavaciones precedentes fue reservada para designar los pisos construidos, y correspondiente al nivel final de las excavaciones. Basado en las diferencias en la composición en el depósito y decoloración sugestiva de los diferentes procesos de formación, durante las excavaciones de las Galerías D, F y G la denominación de Capa C fue reservada para un estrato de fino sedimento que era delgado y de distribución limitada dentro de cada galería, la que se superponía directamente sobre el piso. La Capa C difiere de la Capa B por la ausencia de grandes cantidades de arcilla y grandes piedras, y estaba compuesta principalmente por un sedimento fino y de color oscuro rico en material orgánico, los artefactos estaban bien conservados con amontonamientos de fragmentos, por ello, estuvieron más cercanamente asociados sugiriendo que los artefactos estuvieron por mucho tiempo preservados in situ. La capa C parece representar más cercanamente a materiales depositados en fases posteriores de ocupación e inmediatamente subsecuentes al abandono de las estructuras

Capa D

En las Galerías D, F y G la Capa D fue el piso principal de la estructura y cada habitación fue construida con un enlozado de arenisca. La excavación por estratos se detuvo cuando se encontró el piso, sin embargo algunas pruebas bajo el piso fueron abiertas para explorar sus rasgos. Otros estratos variables fueron hallados en cada galería, dependiendo de la excavación por cuadrantes y los depósitos arqueológicos de cada lugar.

RECINTO D

Ubicado en el extremo más al este de la Unidad 9, la Galería D es una larga habitación aproximadamente de 12 m. N-S por 3 m. E-O. Los restos expuestos de las paredes están bien preservadas a lo largo de los límites norte, este y sur hasta una profundidad aproximada de 70 cm. por debajo del datum; el lado este de la habitación se encuentra muy pobremente preservado, sin embargo el alineamiento de las pocas lajas que quedan sugieren una pared más temprana la cual puede haber sido deliberadamente desmantelada antiguamente. Las paredes no forman un rectángulo perfecto, pero definen un espacio que es un metro más angosto hacia el norte de allí que se hace ligeramente trapezoidal. Aproximadamente el 72% del piso esta preservado y fue construido con un enlozado de lajas de arenisca cubiertas con un delgado tratamiento de argamasa existente en algunas áreas. Los estratos individuales de la Galería D fueron homogéneos y no presentan muchos rasgos distintos (ver Fig. 8;

Lam. I). Las disconformidades en el piso sugieren posibles rasgos de un piso inferior que ha sido abierto antiguamente, sin embargo, la excavación sólo encontró generalmente rellenos antropogenéticos y estériles sin evidencia de depósitos especializados o asociaciones.

Capa S

Los sedimentos naturales de la Capa S en la Galería D concuerdan con la descripción dada anteriormente, estos se mostraron en talud hacia el lado este; varias piedras de pavimento hechas de arenisca se encontraban expuestas en la Capa S en algunos sectores como resultado del acarreo eólico. El conjunto de artefactos estaba mezclado y bastante uniformizado. Los fragmentos de cerámica estaban ubicados por todo el estrato y se encontraban mejor preservados hacia la base del depósito, donde estuvieron mejor protegidos de los agentes climáticos; una considerable cantidad de fragmentos fueron diagnósticos ya sea por su decoración o morfología, aunque la vajilla con cuarzo no decorada tiende a ser predominante. Otros materiales artefactuales –lítico, carbón y restos de fauna- fueron raramente recuperados, pero siguen siendo comunes.

Unos pocos artefactos fueron distintivos, y su naturaleza suntuosa sustentan la interpretación de que la Galería D, así como la Unidad 9 en general, fue una residencia de elite. Estos son tres artefactos de aleación de cobre, que incluyen un tupu y un prendedor (alrededor de 20 cm. de largo) en forma de piruro con perforaciones cerca de su cabeza. El último fue hallado en asociación con un pendiente de piedra imitando la forma de una concha de spondylus. Estos artefactos fueron hallados en los niveles inferiores de la Capa S sobre el contacto con la Capa B y probablemente originarios del interior de estos depósitos post-abandono.

Dos depresiones, una en el cuadrante 254 y otra en los cuadrantes 158-159, 174-175, sugieren que un huaqueo afectó mínimamente la superficie interna de estos depósitos. No se hallaron concentraciones de cerámica o hueso por ejemplo, que sugieran que la superficie de los depósitos o entierros estuvieron disturbados.

Capa A

No se encontró un estrato continuo de ceniza en la Galería D. Más bien, algunos remanentes de la Capa A fueron hallados en bolsones aislados, especialmente en espacios protegidos entre conjuntos de piedras caídas de la pared, estos depósitos se presentan como el resultado de una filtración en la superficie de los contextos que estaban protegidos del acarreo eólico, el que removió ostensiblemente los depósitos de ceniza a otro lugar. Debido a que la Capa A estaba muy focalizada ningún artefacto se deriva de ella.

Capa B

El depósito de piedras provenientes de las paredes de la galería D tiene un espesor aproximado de 15 cm. el cual fue removido en un nivel durante la excavación. No obstante, las diferencias sobre profundidad y extensión fueron aparentes en el estrato; la mayoría de los artefactos se originaron en los niveles inferiores de la Capa B, dentro de los 5 cm. de su contacto con la Capa C estratigráficamente inferior.

Varias categorías de artefactos diagnósticos fueron recolectadas de la Capa B. La cerámica hallada fue identificada con formas como cuencos abiertos, vasijas de servicio de cuello angosto y jarras de cuerpos anchos. También se hallaron artefactos líticos. Las lascas de obsidiana fueron las más comunes en la Galería D, así como desechos de lascas bifases, como lo fue en las galerías excavadas durante el 2002. Desechos tanto de obsidiana y material disponible localmente representan la mayoría de estadíos de elaboración que ocurren subsecuentemente al remover o actuar sobre el núcleo, esto sugiere que la elaboración de implementos líticos

fue una importante actividad en la Galería D y debe haber incluido el retoque de artefactos usados en actividades económicas.

El material orgánico, que incluía restos de alimentos carbonizados y fragmentos de huesos quemados y no quemados fue también significativo. El carbón estaba presente pero en baja densidad en toda la capa B; solo unos cuantos fragmentos fueron lo suficiente significativos para ser recolectados para las pruebas convencionales de C^{14}. La mayor parte de este material parece haber derivado de la quema de restos estructurales, al no haberse identificado rasgos distintos de combustión ya sea en la Capa B u otro estrato.

Capa C

Este fue un delgado estrato que nunca excedió los 5 cm. de espesor. Además, la Capa C no se extendió sobre todo el piso de la Galería D sino más bien estaba limitada a aproximadamente 2.75 x 8 m. de dimensión y centrado hacia la pared oeste de la estructura. Este depósito estaba confinado hacia el centro de la habitación y terminaba en un aparente umbral en el cuadrante 157 que permitía el acceso al patio adyacente, Recinto B. La matriz sedimentaria de este depósito difiere significativamente del estrato superior e inferior, estaban ausentes los altos porcentajes de materiales de construcción, típicos de las capas B y D. En cambio, la Capa C era una mezcla heterogénea de partículas de carbón, ceniza oscura orgánica y sedimentos de arcilla quemados y no quemados. Los sedimentos hacia el centro y la base del depósito fueron más puros en ceniza.

El conjunto de artefactos continúa siendo diverso y similar al encontrado en la Capa B. La cerámica fue típicamente utilitaria, y los fragmentos de niveles inferiores frecuentemente estuvieron muy quemados al punto de mostrar exfoliaciones. Los materiales de la superficie de la Capa C cerca de su contacto con la Capa B tienden a estar mejor preservados, mientras aquellos cercanos a la base tenían mayores alteraciones térmicas. Todos los estadíos tardíos de la elaboración de preformas estuvieron representados en los artefactos líticos, incluyendo bifases completos y lascas con retoques terciarios. Un número de restos de productos alimenticios, incluyendo corontas de maíz, frijoles, pequeñas cantidades de semillas, y fragmentos de huesos fueron preservados en la Capa C mayormente de la carbonización. Hay una considerable cantidad de micro desechos y otros restos pequeños de artefactos en la Capa C; las distribuciones de estos pueden reflejar con exactitud áreas de actividad.

La consistente evidencia de quemado penetrante, especialmente la alteración por calor de un número de restos cerámicos, sugieren que la Capa C es el resultado de un incendio estructural. Esto debe tenerse en cuenta para la distribución dispersa de carbón en la Capa B, así como la ausencia de elementos estructurales orgánicos como postes para techos, que si fueron hallados en otras galerías.

Capa D

Un buen piso construido de arenisca subyace a la Capa C en su totalidad, y también subyace a porciones de la Capa B donde la Capa C no estaba presente. La Capa D esta bien preservada pero no es original. Algunas piedras están ausentes a lo largo de los bordes este y sur y parecen haber sido removidas en la antigüedad. Fragmentos aislados de restos de argamasa, cubriendo aproximadamente el 15% de la superficie, indican que este piso originalmente tenía un revestimiento superficial de este material; no se pudo determinar que tipo (p.e. yeso) fue la argamasa. Algunas pruebas debajo del piso no encontraron evidencias de un piso, base o preparación alguna. Un corte del afloramiento rocoso hecho a través de donde el piso preservado debía estar en la excavación de los cuadrantes 78, 79, 94 y 95 e intrusiones en el estrato superior; así como su proximidad, sugiere que evidencias de pisos inferiores más tempranos estratigráficamente no son aparentes.

Los artefactos asociados a la Capa D son limitados, la mayoría estaba impregnada dentro de la capa C; muchos artefactos cerca del piso fueron recolectados como parte de estos depósitos inmediatos post abandono. Aquella cerámica ubicada directamente sobre el piso de piedra se encontraban bien preservada y los fragmentos permanecían articulados e in situ. De particular notoriedad fue un fragmento de hueso de camélido trabajado en punta que asemeja ejemplos conocidos de implementos textiles. Pequeñas cantidades de lascas de material lítico también se depositaban directamente sobre el piso, donde todo este material demuestra un conjunto de desechos muy finos.

Capas E y F

Dos unidades estratigráficas más fueron halladas cuando se hicieron más pruebas debajo del piso para investigar posibles asociaciones y hallazgos. El primero, Capa E, consistía de un depósito o relleno antropogenético de piedra, cerámica, y material de desecho orgánico entremezclado con sedimentos de cuarzo agregados, aprovechando el cascajo. Esta matriz era abultada y claramente de depósitos secundarios, parece ser el resultado de un vaciado indiscriminado. Dada la irregular superficie topográfica local de la formación Moquegua que sirve como lecho de la cima de Cerro Baúl, y la exposición de un afloramiento dentro de la Galería D, es probable que este depósito haya sido rellenado para preparar las bases para un cuidadoso lecho de piso. El segundo estrato, Capa F, tiene una matriz sedimentaria similar, pero era estéril en cuanto a materiales culturales.

Interpretaciones

La excavación de la Galería D (ver Fig. 8) recuperó materiales que concuerdan con la interpretación de la Unidad 9 como una residencia de elite. Esta galería grande y abierta con un piso muy bien preparado, completada con un tratamiento de argamasa, representa un considerable cuidado y costo en su construcción. La frecuencia de ciertos materiales, especialmente obsidiana pero extendida también a artefactos de aleación de cobre –ambos tipos no fueron encontrados en frecuencias comparables en las Galerías F y G- sugieren una ocupación económicamente privilegiada. Lo que era esperado para una residencia de elite pero estuvo ausente son grandes cantidades de cerámica no utilitaria. La cantidad de vajilla finamente acabada no abundaba más que aquella doméstica. La ubicación de la cerámica, mezcladas con el mampuesto y también directamente sobre el piso, pueden indicar que unas cuantas vasijas estuvieron almacenadas sobre el nivel del piso, ya sea suspendidas en los nichos de las paredes, mientras otras estuvieron al nivel del piso.

La ausencia de rasgos con funciones específicas dificultan la interpretación de la Galería D. La escasa pero constante distribución de desechos líticos y el hueso en punta sugieren actividades económicas aunque de baja intensidad, y que pueden haber jugado un rol significativo en el uso de la Galería D. El carácter mixto de los artefactos reafirma la interpretación de que este fue un espacio doméstico, y mientras no haya evidencia de preparación de alimentos, el almacenaje y/o consumo posible explica la presencia de esos tipos de cerámica que fue hallada, así como los restos botánicos carbonizados. Los modos sociales de producción familiar están implícitos por la densidad, carácter y heterogeneidad de los varios conjuntos de especimenes; es interesante notar que la producción de varios tipos de artefactos, incluyendo implementos convenientes, parecen haber tenido lugar en un contexto de elite.

La planta abierta y espaciosa de la Galería D ha sido interpretada como se indicó o sea un espacio de interacción social. Un acceso permitía el pasaje al patio central del complejo. Debido a su degradada condición del límite este del recinto, es difícil discernir si la Galería D estaba articulada o no con el exterior de la Unidad 9;

consecuentemente, no es claro si la Galería D era o no accesible desde fuera del complejo o si este recinto fue usado exclusivamente por ocupantes solo al interior de la Unidad 9. No se encontró evidencia más que de un solo periodo de ocupación. Sin embargo hay una clara posibilidad de que las estructuras abandonadas fueron usadas secundariamente, aunque no se halló un claro nivel de ocupación sobre aquella de la Capa D. Las unidades que examinaron por debajo del piso igualmente encontraron solo un relleno cultural y otro estéril, por lo que una ocupación más temprana no parece posible. El análisis de la cerámica diagnóstica y las determinaciones de C^{14} deben indicar un fechado aproximado de 700 de la era cristiana.

RECINTO F

El límite norte del complejo entre el patio central y el exterior esta definido por la Galería F, un largo recinto con tendencia de esta a oeste mide 9 x 23 m. La Galería F esta dividida en una habitación principal (Galería 9 – F1) y un espacio subsidiario (Galería 9 – F2) al final del extremo este que es dos metros profundo y cruza el ancho de la galería (ver Fig. 8). Este espacio subsidiario esta definido por una pared baja y rústica con alrededor de 30 cm. de altura, construida de piedras colocadas en un mortero de arcilla el cual fue construido después de las paredes principales del complejo. Las paredes a todo lo largo de la Galería F están bien preservadas con una altura de casi un metro, un umbral de la excavación del cuadrante 200, en el centro de la pared sur, muestra que la Galería F tenía acceso vía el patio central. Como en las otras galerías, el piso de la Galería F fue construida con un pavimento de piedra arenisca pero sin preservación de yeso. Los depósitos de la Galería F se preservaron sin disturbamientos, e incluyeron muchos rasgos.

Capa S

Los sedimentos naturales de la Capa S son similares a aquellos descritos arriba. El conjunto de artefactos estaba mezclado, y consistía en cerámica, lítico, y huesos altamente expuestos a la intemperie. La mayoría del material lítico proviene de la elaboración propia del material disponible localmente así como una punta de obsidiana que también fue recolectada. Todo el material lítico y faunístico provienen de la excavación de cuatro cuadrantes de la parte central de la Galería F: cuadrantes 215, y 230 – 232. Los fragmentos de cerámica fue el material predominante de la Capa S y tiene una distribución homogénea.

Capa A

En contraste con la Galería D, la Capa A estaba bien preservada en la Galería F y fue encontrada intacta en todos los cuadrantes de excavación. Los artefactos de la Capa A fueron limitados en cantidad pero aquellos que fueron encontrados fueron de naturaleza excepcional. Treintaiun cuentas en forma de disco de concha blanca fueron halladas en el cuadrante 219 mientras que cinco adicionales fueron halladas en el cuadrante 204. Como estas cuentas no estaban articuladas sino dispersas no fueron excavadas o identificadas como un rasgo y fueron mayormente recuperadas en el cernidor. Estas cuentas estaban originalmente en una cuerda o hacían parte de un pequeño conjunto en un nicho de la pared y fueron depositados hasta que las paredes de la estructura se deterioraron. Dos pequeñas puntas de proyectil de calcedonia blanca fueron también halladas en la Capa A. Una, triangular y pedunculada es similar a los estilos afiliados a Tiwanaku, mientras la otra asemeja las puntas triangulares de obsidiana de base cóncava halladas en este y otros contextos Wari.

Capa B

Esta unidad estratigráfica alcanzó un espesor de 50 cm. y con una gran cantidad de desechos de construcciones, piedras y arcilla en la Capa B, la mayoría de los artefactos de la Galería F fueron recolectados de este estrato tanto en el recinto principal como en el subsidiario. Muchos de los artefactos tienen una función

doméstica. Debido al excesivo espesor de la Capa B y su riqueza en materiales culturales, fue removida en dos determinados y arbitrarios niveles, cada uno de 25 cm. de espesor. Las diferencias entre los dos niveles fueron muy ligeras, pero el nivel inferior tiene menos desechos estructurales de cuarzo- es decir, tiene solo unas pocas piedras grandes. Los artefactos del nivel inferior de la Capa B tienen un mejor estado de conservación y se encontraron frecuentemente in situ.

Un número de cuentas de concha, correspondientes a aquellas de la Capa A, fueron recuperadas de un área general alrededor de la intersección de la excavación de los cuadrantes 203, 204, 219 y 220. Con ellas, el número total de cuentas recolectadas de esta área de la Galería F excede ligeramente un ciento. La ubicación de las cuentas dentro de los primeros 10 cm. de la Capa B sugieren que ellas provienen de un nicho de pared, similares a los de la pared sur del recinto al este del acceso.

Los restos de un textil también fueron hallados, en una comparable posición hacia el oeste de la puerta, en las porciones centrales de la Capa B. Una sola cuenta de concha fue hallada con ella. El textil estaba muy bien preservado con visibles patrones de fabricación, fue tejido en una monocroma lana roja, puede ser los restos de una faja. La posición del textil sugiere que han sido colocados nichos pares a cada lado del vestíbulo de la Galería F.

Fragmentos de cerámica tanto domésticos como decorados estuvieron esparcidos en toda la Capa B, pero la vajilla doméstica, como en los otros recintos, fueron predominantes. Muchos de los fragmentos de tinajas, cuencos, ollas fueron recolectados; estas vasijas son también diagnósticas, ya sea debido a la preservación de elementos identificables (especialmente bordes o asas) o porque un gran porcentaje de fragmentos de cuerpos fueron recuperados, permitiendo la reconstrucción de la forma del cuerpo. Muchas formas distintivas, tales como largos picos de decantación y anchos labios expandidos provienen de vasijas de servicio o almacenamiento.

La vajilla pulida y decorada es rara y se limita a dos fragmentos de cuerpos aislados de distintas vasijas. Fueron hallados muchos fragmentos de jarras cara-gollete. Los fragmentos de estas vasijas en los niveles superiores de la Capa B estuvieron esparcidos a través de muchos cuadrantes de excavación; sin embargo, en los niveles inferiores de la Capa B, adyacentes a la Capa C, los fragmentos estaban agrupados y en muchos casos articulados. Igualmente, fragmentos de vasijas en la parte inferior de la Capa B estaban también articulados o en cercana asociación, sugiriendo una deposición in situ. La distribución bimodal de los fragmentos reflejan de que las grandes vasijas originalmente fueron colocadas en el piso, mientras que otras pueden haber estado suspendidas sobre el nivel del piso o almacenada en los nichos u hornacinas.

Los restos botánicos carbonizados fueron comunes en el recinto más pequeño, pero también frecuentes en el recinto principal de la Galería F, aquí se encontró maíz, molle y otros elementos comestibles. Se ubicó restos de huesos en la Capa B, especialmente huesos largos de mamíferos, ostensiblemente camélidos. Muchos pedazos de manos de moler, pulidores y batanes fueron descubiertos en los niveles inferiores de la Capa B. Como estos artefactos eran grandes y se extendían hasta estratos inferiores en las Capas C y D, ellos fueron dejados in situ.

Rasgo 1 y Rasgo 2

Dos concentraciones de madera fueron descubiertos en la Capa B. El primero, designado Rasgo 1, son los remanentes altamente degradados de siete postes. Estos postes estaban lo suficientemente desechos que no tenían ninguna integridad, y fueron removidos como fragmentos. El Rasgo 1 fue ubicado en los niveles superiores de la Capa B. El Rasgo 2 contenía cuatro postes de madera. Este rasgo estaba separado del Rasgo 1

por un relleno aproximadamente de 30 cm., sin embargo, una porción del rasgo R – 2a instruía niveles adyacentes del rasgo superior. Los postes del Rasgo 2 tienen una longitud media de 1.2 m. y cada uno se ubica directamente sobre el piso pavimentado; solo una parte de uno se ubica sobre los escombros del colapso de la estructura. El rasgo 2 esta confinado enteramente al espacio del recinto subsidiario; la mayor parte del Rasgo 1 también aparece aquí. Donde la preservación ha sido suficiente para permitir ver la forma original de los postes, muestra que cada uno es corto, retorcido, e irregular. Estos postes deben haber sido elementos estructurales, o quizá recolectados como combustible; su medida e irregularidad es un poco problemática para sustentar la interpretación anterior.

Capa C

Como en la Galería D, la Capa C fue un delgado estrato de fino sedimento inmediatamente superior al piso que estaba extensamente quemado. El sedimento era arcilla limpia y compacta de la misma composición que aquella usada en la construcción de las paredes. En la Galería 9 – F1 la ceniza era común en la Capa C pero estaba dispersa y sin concentraciones nucleadas; este patrón es sugerente de incendios estructurales generalizados. Mucho del material directamente perteneciente a la ocupación de la Galería F fue recolectada de la Capa C. Grandes cantidades de cerámica diagnóstica, fragmentos de cuerpos de vasija articulados, implementos de piedra, lascas y artefactos de hueso están dentro de este sedimento depositado directamente sobre el piso. La cerámica continúa siendo predominantemente de vasijas domésticas no decoradas. Como en los estratos superiores, los huesos de camélido fueron prevalecientes pero huesos redondeados también fueron comunes. La cantidad de manos y batanes en este estrato exceden aquellos de otros estratos en la Galería F, con la excepción de la Capa D, así como de otros estratos en otros recintos.

La Capa C en el recinto subsidiario 9 – F2 fue excepcional por la gran cantidad de materiales orgánicos, incluyendo restos botánicos y pequeños coprolitos provisionalmente identificados como de cuyes. Los grandes restos de fauna fueron mínimos, aunque huesos redondeados fueron frecuentes en este estrato. El sedimento de la Capa C en este recinto era de textura suelta, con menor arcilla, y no exhibía ninguna evidencia de quemado o ahumado en alguna parte. La alta concentración de desechos orgánicos, particularmente semillas, parece representar ya sea el almacenamiento de porciones comestibles de plantas o quizá la acumulación de desechos inmediatamente antes o al mismo tiempo del abandono.

Todos los materiales recuperados en la Capa C indican que la Galería F fue habitada como un espacio doméstico. Las grandes vasijas de cerámica, numerosas piezas de manos y batanes, y los restos orgánicos recuperados en ambos recintos son los materiales correlativos al almacenamiento de alimentos, preparación y posiblemente también consumo. Parece que la Galería F funcionó, entre otros usos, primariamente como un área de cocina.

Capa D

Debido a que la Capa C era muy delgada en espesor, había una separación insignificante entre Capa C y Capa D en el piso de habitación. Los artefactos provenían de la Capa D cuando se ubicaban directamente sobre el piso en áreas donde la Capa C no estaba presente. El piso/Capa D fue construido, como en las otras galerías, con un pavimento de piedras areniscas y mortero de barro. No se preservó el yeso, pero en contraste con la Galería D, algunas áreas de arcilla dura y compacta sugieren que el piso pudo haber sido tratado con una capa de este material. El carácter de las asociaciones de artefactos de la Capa D concuerda muy de cerca con la interpretación de la Galería F como un espacio de cocina. La cerámica estuvo presente en pequeñas cantidades, todas fueron diagnósticas y parecen haber derivado de más bien una o dos grandes vasijas rotas in situ. Al igual

que la Capa C la ocurrencia de manos y batanes de piedra fue excepcional. Una gran laja de riolita fue también hallada; y una impresión negativa sobre el suelo reveló que la laja estuvo originalmente ubicada sobre el piso inmediatamente adyacente al Rasgo 4 y que ha sido volteada a algún sitio antes del colapso de la estructura. Las pocas lascas halladas fueron diagnósticas. Un hueso de animal fue encontrado en un cuadrante solamente y correspondía a un gran coxis más probablemente de camélido.

Rasgo 3

Este rasgo fue definido por una amplia área de piso faltante en la excavación del cuadrante 229. La excavación de este rasgo se detuvo a una profundidad de 25 cm. pero hallándose solamente un relleno antropogenético generalizado de sedimento natural heterogéneamente mezclado con artefactos. Este relleno esta muy relacionado con la construcción de la Galería 9 – F.

Rasgo 4

El Rasgo 4 es un rasgo circular en la excavación de los cuadrantes 201 y 217 con un perfil en forma de cuenco aproximadamente 60 cm. de ancho por 35 cm. de profundidad. Tres depósitos fueron registrados en el Rasgo 4, el primero fue una unidad proporcionalmente grande de sedimento seco suelto de color gris oscuro a negro, este sedimento estaba confinado dentro de un depósito delgado en forma de cuenco de fino sedimento de color claro con textura de ceniza. Los objetos culturales representativos de muchas clases hallados en Cerro Baúl –cerámica, lítico, hueso y orgánicos carbonizados- fueron prevalentes en el primero, pero se limitaron a cerámica y hueso en el último. Todos los artefactos estuvieron muy fragmentados o completos pero pequeños en tamaño; las lascas en primera instancia representan las clases con tamaños más pequeños de los últimos estadíos de trabajo y retoque. La tercera unidad sedimentaria consiste en una matriz sedimentaria inorgánica color marrón con distintas inclusiones de carbón. Notablemente todo el hueso hallado en este sedimento estaba quemado. Todo el sedimento y las inclusiones sugieren que el Rasgo 4 fue un rasgo de combustión cuyos remanentes se mantuvieron preservados in situ.

Rasgo 5

Una unidad de excavación bajo el piso fue abierta en lugares donde porciones del piso pavimentado estaba ausente, en la excavación de los cuadrantes 232 y 233. La remoción de un sedimento de delgada deposición, similar en composición a la Capa C, descubrió múltiples deposiciones de ceniza –y carbón- ricos sedimentos que fueron subsecuentemente denominados como Rasgo 5. El Rasgo 5 estaba situado centralmente dentro de la Galería F y estaba cercanamente asociado con el artefacto 19, la anteriormente mencionada laja de riolita. Visto de planta el rasgo era ovalado y medía aproximadamente 130 x 90 cm. Visto en corte revelaba que los principales componentes eran ceniza oscura y compacta, sedimentos ricos en arcilla que fueron depositados alternativamente concentrados en lentes en forma de cuencos. Un depósito de ceniza fina blanca fue el único sedimento que no conformaba este patrón, y fue hallado como una especie de pequeño bolsillo. Ambos depósitos de ceniza parecían ser producto de una combustión de material orgánico. El sedimento de arcilla difiere considerablemente de los depósitos generales de arcilla de la Galería, ya que derivaban de materiales de construcción, y era de un color ligeramente gris y marcadamente más desmenuzable. La repetida deposición de estos lentes de arcilla representa una superficie preparada que fue remodelada al menos en dos o quizá más ocasiones. El material cultural del Rasgo 5 era heterogéneo y cada pedazo era pequeño y muy fragmentado; muchas piezas de cerámica y hueso mostraron evidencias de haber sido quemados, pero otros, sin embargo, no. Puestos todos juntos los componentes del Rasgo 5 son sugestivos de un rasgo de combustión formal. Este rasgo de fogón calza muy bien con la interpretación de la Galería F como un espacio doméstico que fue usado principalmente como un área de cocina. Es arguible por tanto que la basura cultural hallada dentro del Rasgo 5

pueden ser desechos de actividades de cocina y/o material casualmente descartado dentro de un rasgo que no fue necesariamente un pozo de desechos.

Capas F y G

Al igual que en otros cuadrantes de excavaciones donde algunos rasgos fueron descubiertos, también aquí fue abierta una unidad para explorar los contextos debajo del piso, especialmente donde porciones del piso pavimentado estaba ausente como en ES 218. Aquí no se encontraron rasgos directamente pertenecientes a la ocupación de la Galería 9 – F. El estrato inmediatamente inferior a la Capa D (piso) concuerda con el relleno antropogenético generalizado de la Capa E. Debajo de este estrato se hallaron dos deposiciones, Capa F y Capa G, las cuales probablemente en conjunto fueron pisos más tempranos de la ocupación inicial de Cerro Baúl. Ambos estratos eran deposiciones delgadas (alrededor de 5 cm. de espesor) de arcilla compacta desmenuzable de color gris – marrón con inclusiones naturales no muy grandes; cada estrato creó un nivel plano ligeramente distintivo que evitó su mal interpretación como material natural. Otras áreas de la misma superficie fueron expuestas cuando la excavación hecha debajo del piso fue ampliada a los cuadrantes 232 y 234; en cada unidad, estas superficies no fueron halladas en toda su extensión, estuvieron ausentes en el lado norte de la excavación.

No se encontraron artefactos dentro de las Capas F o G, pero fueron halladas pequeñas cantidades de material muy fragmentado (predominantemente cerámica y hueso) en un depósito delgado de sedimento entre cada estrato. Desafortunadamente ningún fragmento de cerámica fue diagnóstico inmediatamente basado ya sea en una porción de la vasija u otra característica. Las Capas F y G, aunque visualmente no son impresionantes, son significativas como fuertes sugerentes de una fase de ocupación temprana en Cerro Baúl, que preceden a la construcción de la Unidad 9. Estos pisos de arcilla compacta difieren marcadamente de los pisos de pavimento de piedra extensivos en toda la Unidad 9. Estos pisos no se encontraron lo suficientemente preservados como para mostrarse en toda su extensión, pero fueron hallados intactos en un número de cuadrantes de excavación aunque parecen subyacer solo en las partes sur y este de la Galería F, y posiblemente porciones de estos adyacentes en el Patio B.

Interpretación

Hay fuertes indicadores de que ambos espacios en la Galería F, los recintos F1 y F2, están muy relacionados a funciones ligadas a actividad doméstica (ver Lam. II). El carácter de los artefactos recuperados, especialmente aquellos de la Galería 9 – F1, dan un fuerte argumento para la especialización espacial y sugieren que la Galería 9 – F fue usada como un área de cocina. Un notable y predominante porcentaje de cerámica deriva de grandes vasijas utilitarias de almacenaje así como artefactos para la molienda, ostensiblemente para el procesado y preparación de alimentos, la frecuente aparición de restos botánicos tales como molle y semillas de calabaza en sedimentos inmediatamente sobre el piso de la Galería 9 – F2 sugieren que un almacenaje en pequeña escala fue importante en el uso de este recinto. Los rasgos en la Galería 9 – F no son claramente diagnósticos de un uso particular; la historia de los Rasgos 1 y 2 (restos de postes de madera) es ambiguo, pero tanto los Rasgo 4 y 5 parecen ser rasgos de combustión bien definidos. El Rasgo 5, particularmente, sugiere un uso repetido e intensivo. Parece improbable que la especialización ocupacional este indicada aquí, sin embargo, como en la Galería 9 – F1/2, probablemente complementó áreas como en la Unidad 9 donde diferentes actividades fueron realizadas por los mismos ocupantes. Es en los depósitos debajo del piso de la Galería 9 – F con la única evidencia, durante la temporada 2002, donde se halló una ocupación más temprana de Cerro Baúl

RECINTO G

La Galería G es un pequeño recinto, aproximadamente de solo 2 x 6 m. de dimensión que define la esquina noroeste de la Unidad 9 (ver Fig. 8). Los depósitos arqueológicos de esta galería parecen ser los mejores preservados de aquellos excavados en la Unidad 9 durante la temporada 2002. Las paredes estuvieron preservadas hasta una altura aproximada de un metro, y, la diferencia de las Galerías 9 – F y 9 – G; es que el piso se encontraba completamente intacto. Se halló un umbral en la esquina noroeste del recinto, adyacente a la Galería F, el cual puede indicar el punto de acceso para este complejo. Ningún otro acceso principal permanece abierto al interior de la Unidad 9, aunque un acceso en la pared este –ahora rellenado- permitió alguna vez el acceso al patio central. La secuencia de deposiciones concuerdan con aquellas de otras unidades sin variación, y muestran claramente contactos bien definidos con cada una. Tampoco había evidencia de huaqueo u otro tipo de disturbación (ver Lam.III).

Capa S

La matriz sedimentaria de este estrato fue concordante con las descripciones generalizadas de la Capa S dadas arriba. La deposición fue ligeramente más gruesa que el promedio, posiblemente debido al buen estado de la preservación arquitectónica que impidió el natural proceso de erosión. Los artefactos de esta unidad fueron todos arqueológicos –no se recolectó material moderno- y consistió mayormente en fragmentos de cerámica y hueso muy fragmentados y rodados. Este material no fue prevaleciente, y no se llegaron a registrar artefactos diagnósticos.

Capa A

En contraste con la Galería D, la Capa A estaba bien preservada en la Galería G y fue encontrada intacta en casi todos los cuadrantes de excavación. Hubo una cantidad limitada de artefactos, pero había cerámica diagnostica del Horizonte Medio, aunque no era decorada. Además de una punta de proyectil en el cuadrante 227.

Capa B

Igual a la Galería F, una gran cantidad de desmonte de paredes caídas fue removido de la Galería G como capa B. Los artefactos recolectados de esta capa B varían grandemente en carácter. Había una distribución homogénea de cerámica doméstica, un gran número de las cuales era porciones diagnósticas de vasijas grandes. Los fragmentos de hueso, concha y mineral fueron también predominantes en este estrato; muchos de estos huesos parecen ser de camélidos. Mientras las lascas fueron recolectadas, una densa distribución marginal de objetos de molienda (especialmente chancadores) fue notable en el extremo sur del recinto. La distribución de restos botánicos, predominantemente carbón y semillas, concuerdan con las manos y batanes en grandes cantidades al sur del recinto. La Capa B produjo el único ítem de piedra hallada en las excavaciones de la Unidad 9 del 2002 que estaba trabajada pero no terminada, y puede reflejar un estadío de producción

Rasgo 1

Este rasgo consistió en los restos de un tejido y una sustancial concentración de cuentas, tanto de concha como de mineral que fue hallada en la excavación del cuadrante 179. El Rasgo 1 al parecer es originado por artefactos asociados ubicados dentro de un nicho en la pared este de la Galería G. El textil estaba pobremente preservado y tuvo que ser removido junto con una cantidad sustancial de sedimento asegurando su integridad. Donde el textil se encontraba bien preservado era mostraba hebras de lana de color rojo, similar al textil recuperado en la Galería 9 – F, y es también similar en tamaño y posiblemente en su forma original. Allí parece haber un incremento de la cantidad de restos botánicos finos asociados con el sedimento alrededor del tejido y las

cuentas; una muestra de sedimento fue recolectada para ayudar a averiguar si estos son materiales arqueológicos o posiblemente un resultado producto de una disturbación o intrusión.

Fueron recolectadas aproximadamente solo diez cuentas de un mineral de piedra verde; muchas de estas fueron de forma cilíndrica; las cuentas de concha fueron predominantemente de forma discoidal aunque algunas fueron de forma cilíndrica. En muchos sitios las cuentas de conchas y mineral se preservaron bien en su mismo sitio, lo que permitió reconstruir la forma como estaban articuladas unas con otras. Muchos patrones repetitivos fueron encontrados representados en una cuerda (o cuerdas) que parecen haber sido enrolladas debajo del doblez del textil.

Capa C

Como en las Galerías F y D, la capa C en la Galería G consiste en un estrato delgado de sedimento de arcilla fina que cubre inmediatamente el piso construido del recinto. Los artefactos asociados a la capa C fueron similares a los de la capa B, con hallazgos importantes como los de huesos de camélidos muy bien conservados (vértebra y huesos largos), cerámica doméstica, y restos arqueo botánicos. La mayoría de artefactos diagnósticos de esta unidad fueron líticos, en su mayoría chancadores o implementos informales para moler. Las dos excepciones fueron un núcleo muy desgastado y un hueso trabajado en punta, presumiblemente usado como un instrumento de tejido. Es importante recalcar que todos los artefactos diagnósticos estuvieron agrupados en el lado sur del recinto, y la distribución de los restos botánicos fue también notablemente densa en el mismo lado sur del recinto. Ambos patrones coinciden aproximadamente con lo generalizado, de pedazos de sedimentos dispersos que han sido quemados y/o abundantes en restos de carbón; la concentración de material botánico debe ser debido por lo desgastado de su preservación a través de la carbonización, o puede reflejar áreas donde los desperdicios del hogar familiar fueron quemados y/o acumulados, es importante proseguir con los análisis más detallados de los materiales asociados, especialmente aquellos agrupados dentro del sector sur de este recinto.

Capa D

El piso de la Galería G es considerado como capa D, fue muy bien construido de lajas de piedra arenisca, a diferencia de otros recintos el piso de este recinto se encontró muy bien conservado casi en su totalidad, y desde el momento que fue obvio que no habían más capas bajo el piso, fue considerado como la capa final de la excavación. No se recolectaron artefactos de la capa D, pero por el contrario fueron recogidos en asociación con la capa C. No obstante el sedimento manchado y el incremento de carbón en la capa C, no se encontraron manchas y decoloración de las lajas de piedra del piso, lo que podría sugerir que un incendio ocurrió in situ, aunque también es posible un evento aislado de fuego de baja intensidad, ya que este evento no parece haber sido generalizado.

Interpretación

Los artefactos hallados dentro de la Galería G no son indicativos inmediatos de alguna actividad cultural específica. Colectivamente. de cualquier modo. ellos sugieren que este recinto fue un espacio importante para actividades al parecer de tipo económicas. Los artefactos encontrados aquí se relacionan principalmente con las labores de textilería, el trabajo de materiales líticos, o la fabricación de materiales similares, pero desafortunadamente no hay datos inequívocos de la excavación para demostrar que esas actividades necesariamente tuvieron lugar aquí. Razonablemente, el recinto G al parecer sirvió como un espacio residencial y las actividades de tipo económico ocurrieron dentro de ella como una extensión de este resultado generalizado. La construcción de un rústico vano de acceso en el muro norte del recinto, así como el sellado en el lado este de

un vano de acceso de entrada al patio central, sugiere que el uso del recinto G pudo haber cambiado en el transcurso del tiempo, al parecer con renovaciones precipitadas las cuales reorganizaron el espacio y la accesibilidad. Si este fuera realmente el caso, la ocupación final del recinto G pudo haber estado más directamente relacionada a los complejos adyacentes al noroeste, en vez de la unidad 9. El depósito en la pared de elementos suntuosos, el textil rojo y el conjunto de cuentas de conchas y piedras, indica detalles similares en los recintos D y F, y concuerda con la interpretación de que la unidad 9 fue un área residencial de elite.

10.1.2 La Excavación en la Unidad 24

Por: Donna Nash y Kirk Costion

La unidad 24A es un cuarto rectangular, el reticulado de excavación fue de 3 x 6 metros. La superficie fue muy irregular, con algunas plantas modernas en crecimiento y con muchas piedras de los muros destruidos (ver Fig. 9; Lam. IV).

Capa S

La capa S fue un sedimento suelto producto de la erosión viento. El grosor de la capa fluctúa de 3 cm cerca al medio del espacio, hasta 30 cm cerca de los muros. El material recuperado incluye algunos fragmentos de cerámica pequeños huesos de roedores, poco material lítico, carbón y conchas intrusivas de caracol de tierra.

Capa A

Consistió en ceniza volcánica con muchas piedras de varios tamaños. Esta capa tiene en promedio 11 cm. de grosor. Muchos restos culturales fueron mezclados con esta capa, incluyendo fragmentos de cerámica, huesos de camélido, carbón, material lítico, y fragmentos de enlucido.

Capa B

La capa B consistió mayormente en un derrumbe. La matriz es semicompacta, ligeramente húmeda y tiene un alto contenido de sedimento más que la capas de superficie. Reflejando que la mayoría de éste consistió en mortero de barro. Esta capa fue relativamente gruesa aproximadamente 40 cm, y contuvo una gran variedad de material cultural, así como grandes troncos o vigas mayormente quemadas, que debieron haber sido parte de un techo superestructural. La posición y orientación de las vigas de madera fueron dibujadas y documentadas como Rasgo 1.

Capa C

Parece haber sido una capa compactada de mortero de barro, como el material que pudo haber estado cubriendo o enlucido de una pared que colapso de la pared interior. Muchas piedras pequeñas también estuvieron presentes dentro esta capa.

Capa D

Consistió en una deposición de ceniza mezclada de varios colores. Al parecer esa capa consiste en una acumulación de basura encima de una superficie de piso abandonado. Los artefactos encontrados en esta capa no estuvieron quemados y por eso la basura no es únicamente de los eventos de limpieza de fogón. Un número de pozos fueron excavados en la superficie del piso y reflejó que una vez abandonado este espacio fue usado como cúmulo de basura.

Capa E

Es la superficie del piso abandonado, el cual estaba muy mal conservado, aquí fueron encontrados algunos pozos que fueron excavados en la superficie de este piso. Los pozos parecen ser como lentes de ceniza oscura conteniendo principalmente material orgánico.

Rasgo 1

Este rasgo consiste en vigas de madera quemadas encontradas en asociación con pequeños trozos de carbón y acumulaciones de ceniza media gris. Estas vigas cruzan las capas B, C y D, y parecen provenir de un techo quemado colapsado después de que la estructura fue abandonada.

Rasgo 2

Este rasgo fue un pozo de basura de aproximadamente 40 cm de profundidad con cinco eventos o depósitos diferentes. Cada uno fue una mixtura de ceniza, desperdicios de comida y productos desechados. Las semillas de molle fueron prominentes, pero el maní, calabaza y muchas semillas carbonizadas estuvieron presentes entre los restos. Estos elementos exhibieron quemas diferentes y algunos no fueron quemados del todo. Cobre, mica, fragmentos trabajados de crisocola y obsidiana, todo sugiere que los desechos provinieron de una residencia de élite cercana. Los restos de fauna sustentan esta sugerencia e incluyen fragmentos largos de huesos de camélido, pinzas de cangrejo y una concha de oliva.

Rasgo 3

Este rasgo fue un pozo de basura relativamente de baja profundidad, contuvo dos estratos de deposición. Ambos eventos de acumulación contuvieron ceniza. El primero, o deposito más pequeño fue únicamente botánico, mientras el segundo depósito fue más basura de tipo generalizado.

Rasgo 4

En la superficie este rasgo pareció ser una capa de basura larga y amorfa. El rasgo fue partido y luego varios hoyos superpuestos fueron identificados. Tres rasgos de hoyos separados fueron aislados:

Rasgo 4-A tuvo 3 capas estratigráficas de deposición, tuvo 20 cm de profundidad y 70 cm de diámetro. El primer estrato contuvo mayormente carbón, el segundo estrato fue mayormente semillas y tallos, y la deposición más temprana fue basura más generalizada, que incluyó fragmentos de cerámica, restos de animales y material botánico. Las tres capas fueron mezcladas con una matriz con ceniza.

El rasgo 4b tuvo cuatro capas deposicionales y tuvo 20 cm de profundidad. La primera capa contuvo basura generalizada incluyendo un borde de un cuenco acampanado engobado en rojo. El siguiente estrato consistió en lo que parecía ser solamente semillas de molle. El tercer y cuarto estrato contuvieron restos de fauna y material botánico.

El rasgo 4C consistió en dos capas de basura e intruyeron dentro de un entierro más temprano de niño (rasgo 11), el cual estuvo debajo del piso de este cuarto. El primer estrato fue basura generalizada y consistió en ceniza gris oscuro con carbón y algunas inclusiones de piedras. El rasgo tuvo solamente 10 cm. de profundidad y 50 cm. de diámetro.

Rasgo 5

Este rasgo estuvo localizado en los cuadrantes 7 y 8. Este rasgo fue una mancha de ceniza gris clara del piso. La mancha fue efímera y difícil de definir, la existencia de este rasgo reveló que fue disperso en la superficie del piso sin profundidad y sin artefactos.

Rasgo 6

Este rasgo es un hoyo conteniendo capas de basura en tres eventos. La capa más temprana fue basura generalizada mezclada con ceniza. El segundo estrato fue principalmente semillas de molle. Y el último evento fue basura generalizada mezclada con ceniza oscura.

Rasgo 7

Este rasgo estuvo localizado en el cuadrante 13 y fue una dispersión de ceniza gris claro. Este rasgo pareció ser un rasgo de hoyo, pero no se extendió más allá de la superficie del piso, ni contuvo artefactos de ninguna clase.

Rasgo 8

Este rasgo hoyo fue localizado en los cuadrantes 13 y 14 con 65 cm de diámetro. Este rasgo fue rellenado en cuatro eventos deposicionales diferentes. El principal componente de este rasgo es ceniza y semillas de molle e incluyo primariamente restos orgánicos.

Rasgo 9

Este rasgo fue un hoyo de basura excavado dentro de la superficie del piso y llenado con desperdicios en tres capas deposicionales separadas. El rasgo fue localizado en la esquina sureste del cuarto y tuvo 25 cm. de profundidad. Los tres eventos presentaron desperdicios y basura generalizada mezclada con artefactos líticos, fragmentos de mica, fragmentos de cerámica, conchas de mar, huesos, semillas carbonizadas, calabaza, maní y pallares.

Rasgo 10

Este rasgo fue pequeño y pareció haber sido un único evento deposicional de basura generalizada y ceniza. Desafortunadamente una lluvia fuera de estación impidió un perfil claro para analizar la formación de este rasgo.

Rasgo 11

Este rasgo fue un pequeño hoyo aproximadamente de 35 cm de profundidad, llenado con un sedimento suelto arenoso. Intrusiones de piedras sugieren que el hoyo pudo haber estado alineado con piedras antes de ser disturbado por las intrusiones tardías de pozos de basura. Este rasgo fue la tumba de un niño pequeño de 6 a 9 meses de edad en posición sentada mirando en dirección este. El niño estuvo acompañado de muchas cuentas que parecen haber formado varios collares. Alrededor de los huesos la matriz fue marrón oscuro con inclusiones fibrosas. Estas fibras parecen ser los restos de un textil degradado, incluido algunas cuentas ovales de hueso con doble perforación, cuentas de conchas redondas y un fino collar fabricado de pequeñas olivas columellas y unas pequeñas y diminutas cuentas de piedras preciosas. El niño estuvo puesto sobre una pequeña piedra rectilínea (ver Lam. IV) .

Rasgo 12

Este rasgo consistió en tres capas de basura sobre una base de relleno arquitectónico de arena y piedras. La primera capa se constituyó en un depósito intrusivo en las otras dos capas. Fue ceniza suelta con algunas inclusiones de carbón y representa una capa de basura generalizada. La capa más baja consiste en una matriz arenosa suelta color beige que parece un relleno de construcción . Es posible que ambos, el relleno limpio y la matriz con ceniza fueron usadas como relleno de construcción.

Rasgo 13

Este rasgo corresponde a un hoyo que contenía basura incluyendo mayormente ceniza suelta y material orgánico, este material incluye conchas, cenizas quemadas y granos de maíz. El perfil de este rasgo fue destruido por repentinas lluvias fuera de estación y por eso el número de eventos deposicionales no fueron determinados.

Rasgo 14

Este rasgo estuvo localizado en el cuadrante 5, se constituyó en un pozo de basura rellenado en dos diferentes eventos deposicionales. Los restos representan basura en forma general, la que incluyó algunos fragmentos de cerámica, huesos de animales, conchas, carbón, maíz, calabaza, y una cuenta. El rasgo fue de 15 cm. de profundidad y casi un metro de longitud a lo largo del muro sur en el cuadrante 5.

UNIDAD 24 B

La unidad 24, inicialmente recinto B tuvo un reticulado de 8 x 8 metros y fue interpretado de los restos de superficie como un área de plaza, en la cual 24-A y 24C tuvieron acceso a ella (ver Fig. 9; Lam. V)). La superficie fue disturbada con numerosas grandes piedras y consistió en un sedimento beige color marrón claro producto de la erosión. El pasto estuvo creciendo en algunas áreas y el huaqueo fue aparente por una pared en el cuadrante 55 y en la esquina noroeste del cuadrante 57.

Capa A

Consistió en ceniza volcánica y muchas piedras largas de un derrumbe. La ceniza es más gruesa que en otros patios excavados en Cerro Baúl hasta ahora. Durante la excavación de esta capa los detalles arquitectónicos del espacio empezaron a aclararse. La ampliación este del cuadrante está afuera del área del patio y parte de un cuarto adyacente (24B-2 a ser descrito debajo). El muro sur está orientado en un ángulo relativo al muro colindante a los cuartos 24-A y 24C. Por lo tanto los cuadrantes 1,2 y 3 son parte del patio, pero los cuadrantes 4,5,6,7 y 8 son parte de otro espacio y además no fueron excavados.

Capa B

Fue una capa altamente variable siguiendo la capa de ceniza volcánica. A lo largo de los muros este y sur, la matriz fue marrón rojizo oscuro y tiene un alto contenido de arcilla. Esta área parece tener restos de adobes de muro disueltos. Los muros bordean el sur y el este de este espacio que fue hecho de cimiento bajo de piedra plana con bloques de adobes puestos encima. A lo largo de los muros norte y sur, la matriz es menos compacta, tiene más de un sedimento consistente, y es marrón anaranjado ante más claro. Esta capa es más consistente con una mixtura de mortero, derrumbe y sedimento producto de la erosión. A lo largo del muro oeste es una banqueta baja con manchas de enlucido, todavía adherido al lado de este rasgo arquitectónico. Los artefactos son numerosos e incluyen vasijas de cerámica decorada, fragmentos de jarras sin decorar, manos de batán con pigmento rojo. Ceniza, ichu quemado y otros materiales carbonizados que están sobre la superficie de una banqueta y adyacente a áreas de piso. Esto parece ser los restos de un alero quemado o los restos que provienen de la quema del cuarto adyacente 24C

Capa C

Fue la superficie de un piso y exhibió varias marcas de quema. Saqueos antiguos han dejado muchas áreas rotas y disturbadas en la superficie del piso. Algunas áreas también parecen haber estado sujetas a la erosión ya sea por lluvias ocasionales o un demasiado uso/tráfico. Basados en las examinaciones donde la superficie del piso ha sido dañada, nosotros fuimos capaces de identificar una superficie de piso más temprana 3 a 5 cm

debajo de la capa C, pero no se expuso esta superficie. Varios rasgos en la unidad 24, recinto B son descritos enseguida.

Rasgo 1

Este rasgo está localizado en los cuadrantes 27, 35 y 36 es un hoyo muy largo, el cual estuvo lleno de pulidores y muy irregular en naturaleza. Esto incluyó una matriz cenicienta, lo mismo que ceniza volcánica. Esto indica que fue un hoyo de huaqueo que posiblemente disturbó una tumba, como parte del hoyo parecer estar alineado con piedras, de cualquier modo pudo también haber sido un área para acopiar herramientas de pulido o un hoyo de basura donde ellos fueron regularmente depositados.

Rasgo 2

Este rasgo está localizado en los cuadrantes 34 y 42. Fue un hoyo de desechos de 30 cm de profundidad, consistente de cuatro deposiciones definidas. Este rasgo contuvo basura doméstica generalizada, pero refleja una variedad de artefactos. Esto incluye fragmentos de lápizlazuli, obsidiana, semillas de molle, y otros restos botánicos, una pushca de cerámica y otros fragmentos de vasijas. La matriz en cada capa estaba mezclada con un poco de ceniza.

Rasgo 3

Este rasgo esta localizado en el cuadrante 41 y 49 y fue también un hoyo de basura. La deposición primaria descansó sobre la superficie de un piso más temprano aproximadamente 23 cm debajo del último piso expuesto, capa C. Es por eso que parece que este recinto fue reocupado varias veces. El hoyo fue rellenado mayormente con ceniza mezclada con pocos artefactos.

Rasgo 4

Este rasgo corresponde a un pequeño espacio en la esquina sur este del patio sur de la unidad 24, cuarto B-2. Exhibió una concentración de manos de batán y metates y parece ser un área donde se procesaron los pigmentos. Pudo haber sido el sitio donde fueron molidos diferentes minerales. Los materiales recuperados de esta área incluye mica, crisocola, turquesa, cuarzo, tiza, ocre marrón, ocre rojo, yeso, y un mineral amarillo o piedra no identificada.

Rasgo 5

Este rasgo está localizado en el cuadrante 35 fue un fogón alineado con una piedras y de forma rectangular, la ceniza llegó hasta 30 cm de profundidad por debajo de la superficie del piso, Capa C. Cuatro lajas de piedra fueron puestas verticalmente dentro del suelo para formar este rasgo. Una buena cantidad de carbón fue recuperado, tan bien como mica, un biface, desechos líticos, y una lasca con un residuo rojo.

RECINTO B-2

Este recinto fue definido después de la excavación de la superficie y la capa A de la unidad 24 Recinto B. Los muros oeste y sur fueron construidos de un cimiento bajo de piedra con muros de adobe y por eso no fueron detectados desde la superficie (ver Lám. V).

Capa B: Fue más gruesa en el lado norte del recinto. Esta capa incluyó muchas piedras largas, pero fue atípico en que la matriz circundante consistió en un sedimento arcilloso medio marrón, el cual pareció ser adobe disuelto, éste fue más prominente en el lado sur del recinto. En el norte, cerca al muro norte, varios elementos fueron encontrados aproximadamente a 40 cm debajo del piso y sugiere la presencia de un nicho en el muro

norte y este. Los muros este y norte son de una típica construcción y de modo que la mixtura de estilos de construcción sugiere que este espacio fue una adición posterior.

Capa C

Es una dura y compacta capa de sedimento blanco, aproximadamente de 2 cm de grosor con inclusiones de grava. Rocas naturales en una pequeña parte de la esquina noroeste y cuadrante 54. Hubo unas pequeñas manos de batán encima del piso, uno de los cuales exhibió un residuo rojo.

Rasgo 1

Este cuadrante estuvo localizado en el cuadrante 55. Fue una depresión oval en la superficie del piso. Fue investigado para ver si había algún rasgo bajo el piso, como una ofrenda o entierro. La excavación de la roca natural reveló que la depresión fue causada por un vacío en la capa de relleno que consiste en piedras medianas y grandes. La superficie de un piso más temprano fue identificado en el perfil y no se encontraron materiales culturales debajo de este nivel.

Rasgo 2

Este rasgo estuvo localizado en el cuadrante 46. Fue un rasgo de ceniza media gris, manifestada como una mancha en el piso. La excavación en este rasgo reveló que es muy delgado. Parecía representar tal vez residuos de almacenamiento de una vasija de cocina o de otro objeto redondo con hollín. Alternativamente, pudo haber sido un área donde residuos temporales fueron puestos en la superficie del piso, porque entre la ceniza hubieron un poco de pequeños fragmentos de cerámica, huesos de animal, lascas de piedra.

Rasgo 3

Este rasgo fue localizado en los cuadrantes 38 y 46 y fue idéntico en naturaleza al rasgo 2, sin embargo, la ceniza fue de un gris más oscuro.

Rasgo 4

Este rasgo fue localizado en un piso temprano en el cuadrante 55. Fue descubierto durante las excavaciones de exploración, asociado con el rasgo 1 (ver arriba). El rasgo contuvo fragmentos de carbón, lo suficiente como para tomar una muestra para C^{14}. Una gran porción de este cuadrante fue cubierto con ceniza y esto sugiere que la estructura más temprana pudo haber sido quemada antes de la reconstrucción.

Rasgo 5

Este rasgo fue localizado en el muro norte y fue un relleno de acceso. Este rasgo confirma nuestras sospechas que el Recinto B-2 en la unidad 24 fue una adición tardía a la estructura. La puerta tuvo 52 cm de ancho y 25 cm arriba del piso más tardío. La puerta conecta este espacio con el Recinto A de la unidad 24.

RECINTO C

El Recinto C fue un cuarto rectangular que encaja enteramente en reticulado de 5 x 7 metros (ver Lam. VI). Está localizado directamente al oeste del recinto B y al suroeste del Recinto A. Este cuarto tiene 4 muros bien definidos y dos vanos de acceso, uno en el muro este que da acceso al Recinto B y otro en el muro sur que da acceso a un corredor que no ha sido excavado esta temporada. Este recinto consistió en cuadrículas del 1 al 35. Los cuadrantes 1,2,3,4,5,10,11,15,16,20,21,25,26,30,31,32,33,34 y 35 no fueron excavadas en su totalidad porque parte de estos cuadrantes contienen partes del muro.

Proceso de excavación:

Los contextos hallados en esta unidad son:

Capa S

Esta capa consiste de una sedimento suelto marrón claro producto de la erosión del viento mezclada en algunos sitios con ceniza blanca volcánica. Había algo de pasto creciendo en la superficie y algunas lajas largas incrustadas que se cayeron probablemente del muro. La capa tuvo un espesor promedio de 8 cm, pero fue mucho más gruesa en algunos lugares especialmente a lo largo del muro norte, el cual fue el mejor preservado del recinto. La capa posiblemente fue más gruesa aquí porque el sedimento caído estaba incluido a lo largo del muro mejor preservado. Bastante cantidad de cerámica fue hallada en esta capa, fueron grandes concentraciones de cerámica en las esquinas NE y SE (cuadrantes 35 y 5 respectivamente). La mayoría de fragmentos de cerámica encontrados fueron de jarras grandes, pero algunos fragmentos fueron de jarras pequeñas y cuencos. Muchos de los fragmentos encontrados fueron de vasijas domésticas llanas pero hubieron algunos con muestras de un engobe color rojo. También fue encontrada una gran concentración de fragmentos decorados en el cuadrante 35. Todos estos fragmentos parecen proceder de una misma vasija o de vasijas muy similares. Algunos huesos se han encontrado en esta capa, pero algunos de ellos están maltratados por el sol o fragmentados. Una pequeña cantidad de material lítico también se ha encontrado en la capa, en su mayor parte desechos de talla hechos de material local. Una gran cantidad de carbón se ha encontrado en esta capa, pero no se encontró otro material botánico más diagnóstico. Se encontró una pieza de metal en el cuadrante 14, se trata de una pieza de cobre que pudo haber sido un fragmento de un cuchillo tumi que parece haber sido intencionalmente doblado. Algunos fragmentos de vidrio moderno también se encontraron con la capa S, pero fueron descartados.

Capa A

Compuesta de ceniza volcánica blanca fina, que fue depositada durante la erupción del volcán Huaynaputina en 1600 d.C. Esta ceniza tuvo aproximadamente 15 cm de espesor, pero en algunos sitios era más densa que en otros donde era más delgada. La ceniza fue más gruesa en algunas áreas porque ésta llenó los huecos entre los mampuestos del muro. Se encontró una gran cantidad de fragmentos de cerámica en esta capa, muchos fragmentos fueron de grandes jarras de uso doméstico rojas, algunos fragmentos de jarras pequeñas y también de cuencos. En el cuadrante 15 se encontró un fragmento de borde de un cuenco con protuberancia, la protuberancia tiene tres hoyos horadados. Se encontraron huesos de mamíferos grandes y pequeños incluyendo una costilla grande con una de sus articulaciones intactas hallada en el cuadrante 32. También se encontraron conchas marinas y huesos de pescado.

En el cuadrante 33 se encontró un fragmento grande de un hueso de una extremidad, probablemente humano, se le denominó artefacto # 1. También se encontró material lítico consistente mayormente en pequeñas lascas hechas de material local, pero también se encontraron algunos artefactos. En la cuadrícula 30 se encontró un pulidor de piedra y en el cuadrante 18 se encontró un yunque con marcas de haber sido horadado. El material botánico encontrado en la capa solamente fue carbón, pero este fue encontrado en casi todas las cuadrículas. En el cuadrante 27 se encontró un alfiler de cobre con la cabeza plana y está en excelentes condiciones.

Capa B

Consiste en una delgada capa de suelo compuesta mayormente de paredes caídas y la erosión del mortero del muro. El suelo tiene un gran contenido de sedimento que los estratos previos y es más compacta en la parte final de la capa. Hay dos tipos de inclusiones de roca en el suelo, unas grandes que están concentradas alrededor de los muros sugiriendo que son partes caídas de paredes. La capa tuvo un grosor promedio aproximadamente

de 25 a 30 cm. La capa fue más gruesa en algunos sitios más que otros, pero fue especialmente más gruesa a lo largo del muro norte sugiriendo que este muro fue el más alto. Se encontró una gran cantidad de fragmentos de cerámica, la mayoría fueron de fragmentos llanos de jarras de tamaño mediano, pero hubieron algunos ejemplares engobados. También hubo algunos fragmentos de cuencos engobados con protuberancias y en el cuadrante 8 algunos fragmentos presentaron rastros de fermentación en su interior. En el cuadrante 24 a todos los fragmentos decorados se les denominó como artefactos 10-13. Se encontraron muchos huesos largos de mamíferos así como algunos huesos de pescados y una concha marina. En el cuadrante 18 se encontró una pequeña pieza de cuerno de cenado. Se encontró una gran cantidad de material lítico en esta capa incluyendo algunas piezas de obsidiana en varias cuadrículas, pero la mayoría del material lítico fue hecho de material local. En el cuadrante 20 se encontraron cuatro pequeñas piezas delgadas de cobre posiblemente aleadas con oro, las cuales presentaban pequeños hoyos. Se encontró una gran cantidad de carbón en esta capa, la mayoría proviene de las vigas y pajas quemadas de los techos, a todo esto se le denominó Rasgo 1. En el cuadrante 31 se tomaron muestras para C14 de la paja quemada del techo. En el cuadrante 35 se encontró una gran capa de arena a lo largo del muro (Rasgo 3) así como una pequeño cerco de piedras (rasgo 2). En el cuadrante 32 a lo largo del muro norte se encontró una pequeña pieza de hilo de lana al igual que muchas cuentas de concha.

Capa C

Fue una capa extremadamente delgada de ceniza oscura mezclada con sedimento. La ceniza en capas probablemente provino de cuando el recinto fue quemado. La capa tiene un grosor promedio que va de 4 cm hasta 1 cm en algunos partes. La capa fue más densa en la mitad norte del recinto donde el derrumbe del muro fue mayor. No se encontró mucha cantidad de cerámica en esta capa, muchos de los fragmentos probablemente son de jarras llanas medinas. Se encontró carbón a lo largo de todo el recinto en esta capa. En el cuadrante 31 se encontró una pequeña mazorca de maíz quemada y en el cuadrante 17 una semilla de palta quemada. No se encontró muchos huesos ni material lítico salvo un pequeño, brillante y plano fragmento de obsidiana en el cuadrante 3. En el centro de este recinto se encontró un círculo de piedras en los cuadrantes 23 y 24 y se le denominó Rasgo 5, muchas de estas piedras estuvieron muy tiznadas por el carbón.

Capa D

Consiste en una dispersa acumulación de arena sedimentada color marrón claro con inclusiones de guijarros. Hubo también varias piedras grandes dentro de la capa. Esta capa fue excavada solamente en los cuadrantes 22, 27 y parte del 28. Esta excavación solamente se extendió aproximadamente 10 cm debajo del piso. De esta capa sólo se recobró una pequeña cantidad de cerámica y no se encontraron fragmentos diagnósticos. Solamente se hizo un hallazgo significativo en la capa D y fue el cráneo de una gran llama macho con cuatro dientes caninos grandes en el maxilar, al igual que un fémur con la articulación proximal intacta, probablemente también de una llama. El propósito de la excavación en la capa D fue para verificar si existía un segundo piso en el recinto, pero no se encontró.

Rasgo 1

Consiste enteramente en vigas y paja quemadas de los techos encontrados a lo largo de todo el recinto, estas vigas fueron encontradas a lo largo de la capa B, que corresponde al derrumbe del muro. Una tercera parte de este rasgo fue hallada en la mitad norte del recinto donde el derrumbe es mayor, también la acumulación de paja quemada solamente fue encontrada justo adyacente a los muros este y oeste de la estructura. En el centro del recinto no se encontraron vigas quemadas ni restos de ellas, fue donde se encontró menos cantidad de derrumbe de muro.

Rasgo 2

Fue una estructura funeraria muy bien construida en la esquina noroeste del recinto (cuadrante 35). La estructura tenía una elaborada cubierta que se extendía por encima del piso. La cubierta esta bordeada por piedras largas y delgadas puestas de costado y dan la apariencia de una caja. Tuvo una superficie enlucida aproximadamente de un 1 cm de espesor seguida por una capa de piedras planas con mortero, luego seguida de una capa de relleno de tierra mezclada con guijarros. La cámara de la tumba fue cubierta por unas grandes lajas de piedra y se alinearon tres lajas que al final forman un triángulo.

Dentro de la cámara de la tumba se encontró un esqueleto muy bien preservado de un individuo de un año de edad aproximadamente. Este individuo fue enterrado en posición sentada con las rodillas dobladas al pecho y uno de sus brazos parece haber estado sobre su cabeza. El individuo estaba rodeado de una masa orgánica que posiblemente haya correspondido a una canasta deteriorada. No se encontraron artefactos dentro de la tumba salvo un diente canino curvado no humano (ver Lam. VI).

Rasgo 3

Consiste en arena muy fina que estuvo relativamente pura aunque tuvo algunas inclusiones de guijarros y sedimento alredededer de los bordes de la capa. Este rasgo estuvo a lo largo del muro Este en los cuadrantes 30, 25, 20 y se extiende lejos del muro en el cuadrante 29. En los cuadrantes 30 y 25 esta capa de arena está bien extendida debajo del nivel del piso, hasta 183 cm debajo de la cota cero. El espesor de la capa de arena parecería corresponder al espesor de la cama de piedras subyacente sugiriendo así que esta arena fue solo un relleno de construcción usado para aterrazar el recinto al nivel del piso.

Rasgo 4

Fue una pequeña depresión poco profunda localizada en el cuadrante 24 y consistió en una difusa capa de arena con algunas piedras en ella. Sólo se encontraron dos fragmentos de cerámica, ambos probablemente pertenecen a una jarra mediana. El rasgo sólo tuvo 17 cm de profundidad y no se encontraron artefactos en él. Solamente se encontró una cosa interesante en este rasgo y fue un pequeño pedazo de arcilla quemada cerca de la superficie en la parte noroeste del rasgo.

Rasgo 5

Fue un fogón bien definido alineado con piedras. Localizado casi en el centro del recinto en los cuadrantes 23 y 24. El fogón estaba alineado por un círculo de piedras y las piedras en su interior estaban quemadas. Hubo dos capas de arcilla con huesos cortados y quemados dentro del fogón, pero el rasgo completo no se extiende más de 20 cm por debajo del piso del recinto. Se encontró algunos fragmentos de cerámica pero nada diagnóstico (ver Lam. VI).

Rasgo 6

Localizado en los cuadrantes 27 y 28, se trató de una pequeña depresión en el piso, no se encontraron muchos artefactos en el rasgo, solamente una pequeña cantidad de fragmentos delgados de cerámica llana. El rasgo se extendió 13 cm por debajo del piso al oeste y unos 20 cm por debajo del piso al este.

Rasgo 7

Localizado en los cuadrantes 27 y 22 se trató de una depresión poco profunda en el piso. Fue excavado no más de 30 cm por debajo del piso, pero muchos artefactos salieron de la parte de encima de la capa (D1). Se encontraron algunos fragmentos de cerámica no diagnóstica de jarras llanas.. Se encontraron también algunos huesos incluyendo una costilla intacta de un mamífero grande.

Rasgo 8

Localizado en el cuadrante 17, se trató de una depresión poco profunda en el piso. El rasgo fue excavado entre 40 a 45 cm por debajo del piso. En la parte de encima de la capa (D1) que se extendió 20 cm por debajo del piso fue de donde provienen la mayoría de los artefactos. Algunos fragmentos de cerámica llana de jarras fueron encontrados. Se encontraron algunos huesos, pero todos estaban muy fragmentados. Se encontró una lasca de obsidiana roja. También fue un pequeño depósito de semillas de molle (D3) que estuvo enteramente en la segunda capa del rasgo (D2).

Rasgo 9

Localizado en el cuadrante 12, se trató de una depresión poco profunda en el piso. El rasgo se excavó aproximadamente 50 cm por debajo del piso y la parte de encima de la capa (D1), la cual contenía la mayoría de artefactos, se extendió entre 20 a 30 cm por debajo del piso. Solamente se encontró cerámica en D1 y fueron mayormente de jarras llanas. Se encontraron algunos huesos pero estaban muy fragmentados.

Rasgo 10

Localizado en los cuadrantes 7 y 8, se trató de una depresión poco profunda en el piso asociada con una gran concentración de cerámica. El rasgo fue excavado aproximadamente 55 cm por debajo del piso. Se encontró una gran cantidad de fragmentos de cerámica mayormente en la parte de encima de la capa (D1). La mayoría de fragmentos eran delgados de jarras llanas medianas pero también de jarras grandes. Algunos fragmentos de jarra presentan rastros de fermentación en su interior. También se encontraron fragmentos de cuencos con engobe rojo con protuberancias. Se encontró una costilla grande, pero la mayoría de los huesos estaban bastante fragmentados.

Rasgo 11

Localizado en los cuadrantes 32 y 33 y se trató de una gran concentración de ceniza y hollín oscuro. Este rasgo fue muy poco profundo, la ceniza (D1) solamente se extendió 5 cm por debajo del piso. No se encontraron muchos artefactos si no solamente algunos fragmentos de cerámica no diagnósticos y algunos huesos fragmentados. También se encontró algo de paja (ichu) quemada en la superficie del rasgo.

Interpretación

El recinto C fue un gran cuarto rectangular que estuvo por lo menos techado parcialmente. El rasgo 1 mostró que por lo menos una parte del recinto estuvo cubierto por un techo conformado por vigas y tablones de madera con paja encima. Estas vigas fueron preservadas solamente en una gran extensión en la parte norte del recinto donde el derrumbe del muro fue relativamente mayor. Donde el derrumbe fue menor casi no se preservaron la vigas. Hubo dos puertas también, este recinto tuvo una en el muro este dando acceso a un gran patio al este del recinto. La otra puerta está en la esquina sureste a lo largo del muro sur y da acceso a un corredor que todavía no ha sido excavado.

En el centro del recinto hubo un gran fogón circular rodeado por un círculo de piedras, dentro del fogón había muchos huesos cortados y quemados lo que sugiere que fue un fogón de cocina. La presencia de un fogón de cocina dentro del recinto sugiere que este pudo haber sido un cuarto de residencia de alguna clase. Al menos 5 de los rasgos de este recinto parecen haber sido pozos de basura y la mayoría de la cerámica encontrada en este recinto parece haber sido de vasijas llanas de uso doméstico. Estos dos hechos sugieren que la gente que habitó este recinto no fue en su mayoría miembros de la sociedad de élite. El hecho de que la tumba hallada en

este recinto no haya tenido ofrendas también sustenta esta posibilidad. Aunque la cámara de la estructura funeraria fue muy bien construida.

Diversos instrumentos fueron hallados en este recinto lo que podría sugerir que fue algún tipo de taller. En la capa B fueron hallados un pulidor y un yunque, y en la capa C se hallaron cuentas no terminadas, estos datos podrían indicar que las cuentas se manufacturaron en este sitio, y sino en este recinto por ende en esta unidad.

Una cosa interesante acerca de este recinto fue que una gran cantidad de cerámica fue encontrada en la capa A, que esta encima del derrumbe de los muros; una posible explicación de esto es que la cerámica, especialmente grandes jarras pudieron haber sido almacenadas en el techo de la estructura.

Otra aspecto interesante a cerca de este recinto fue que la cerámica decorada fue encontrada en la capa S del cuadrante 35, estos fragmentos parecen ser de cerámica Gentilar, y esta cultura fue contemporánea con la inca y por consiguiente mucho más tardía que la ocupación en 24C; esto sugiere que hubo algunas clases de actividades tardías en el sitio después de que este fue abandonado por sus habitantes originales.

10.1.3 La Excavación en la Unidad 25

Por: Robin Coleman

La unidad 25 se ubica al este del complejo arquitectónico de Cerro Baúl (ver Fig. 3) y consiste en una plaza grande con una banqueta adosada a cada muro. También hay una plataforma elevada en el lado oeste que se extiende afuera de los muros de la estructura. Nuestra investigación se concentró en realizar una excavación en la plaza entera, para determinar la función asociada con este tipo de estructura y también para determinar su relación con las otras estructuras en la cima de Cerro Baúl, tanto cronológicamente como funcionalmente. Este informe trata sobre las investigaciones de la estructura entera (25A), incluyendo la banqueta (25A-2) y la plataforma (ampliación) de la unidad (ver Lám. VII).

Al principio pensábamos que esta unidad era un recinto más pequeño asociado a un patio. Por eso, empezamos a excavar con una cuadriculación de solo 24 cuadrantes (3 por 8 metros) según la orientación norte-noroeste del complejo; sin embargo, después de excavar la primera capa, nos dimos cuenta de que este recinto continuaba afuera de nuestros límites preliminares. Así, ampliamos la unidad a 11 por 12 metros para incluir todo lo que podíamos distinguir de esta estructura. Realizamos la cuadriculación de nuevo, empezando en la esquina sur-oeste con cuadrícula 1, y siguiendo en el eje oeste-este al este, terminando en la esquina sur-este con la cuadrícula 11. El eje oeste-este tiene 11 cuadrículas y el eje norte-sur tiene 12, con un total de 132 metros cuadrados. Esta cuadriculación incluye por lo menos la mitad de todos los muros de la estructura que eran visibles en la superficie. Cuando apareció la banqueta en la unidad, denominamos esta parte de la estructura como 25A-2 para poder separar los artefactos asociados con la banqueta de los que estaban asociados con el piso.

No fue hasta que excavamos la Capa S de la nueva unidad que nos dimos cuenta de nuevo de que había otra ampliación del recinto: al lado oeste de la unidad, apareció una plataforma elevada que seguía aproximadamente un metro más al oeste. Así, tuvimos que agregar una nueva ampliación de la unidad que realizamos al final. Esta ampliación será tratada después de la descripción de las capas de la unidad original (ver Fig. 10).

Proceso de excavación:
Los contextos hallados en esta unidad son:

Capa S

Consiste en una tierra suelta de color beige claro mezclada con piedras de varios tamaños fluctuando entre 25-40cm de altura, algunas de ellas labradas. En la superficie de esta capa hay pasto natural y restos de material moderno, como pedazos de plástico, botellas, basura, etc. También, en el centro de la unidad, hay un área donde había huellas de un fogón moderno, tal vez debido a un pago. Los restos culturales incluyen muchos fragmentos de cerámica (88 bolsas) con una concentración en los cuadrantes 63, 64, 73, 74, 82, y 84 en el centro del patio. La mayoría corresponde a cerámica doméstica, sin decoración y bastante áspera y gruesa; solo algunos tienen un engobe rojo. El tipo de tiestos parece incluir unos cuencos pequeños, algunos con nódulos o protuberancias en los bordes, y unas jarras grandes, tiestos asociados al parecer con banquetes rituales. También, en Q73, hay un fragmento de cerámica del estilo "Cajamarca" con líneas negras y muy finas dibujadas encima de un engobe blanco. Del material óseo animal (25 bolsas), la mayoría pertenece a restos de camélido y pescado; del material óseo humano, solo aparecen unos dientes en Q 97, y otros huesos en Q 52 que necesitan más análisis para determinar que parte del cuerpo son. Aparte de la cerámica y los huesos, hay presencia de lascas de material lítico (18 bolsas) y de carbón (15); también, solo encontramos unos fragmentos de material malacológico en Q40, 50, 60, y 56.

Capa A

Viene a ser la deposición fina de ceniza volcánica de color gris muy claro que se acumuló después de la erupción del volcán Huaynaputina en 1600 d.C. El promedio de profundidad de esta capa es 10-15 cm., pero al lado norte de la unidad, la ceniza se acumuló más a causa de la dirección en que sopla el viento (aproximadamente 60 cm. de profundidad), en el centro de la plaza, la capa de ceniza es más delgada. También en esta capa, hay unas piedras pequeñas mezcladas con la ceniza. En la parte superior de esta capa, no hay muchos materiales culturales, pero más abajo empieza una concentración grande de tiestos (116 bolsas grandes) de cerámica fragmentada solo en esta capa. La mayoría está concentrada en el centro de la plaza, como en la capa anterior, y también siguen sin decoración. Parecen de tipos locales y domésticos, con una pasta no muy fina sino mas bien bastante gruesa; hay muchos cuencos de varios tamaños y también jarras grandes. En Q 84, hay un fragmento de una figurina de cerámica: es de un brazo y una mano de una pasta temperada con mica. De huesos de animal (56 bolsas), la mayoría es de camélido y pescado; además, hay un instrumento de hueso en Q 39, gastado y con marcas. También, los huesos humanos siguen en las cuadrículas 30, 29, y 40 donde hay falanges y otros dientes; está parte ha sido denominada como Rasgo 1. En la categoría de material lítico, en Q82 hay una figura de una llama hecha de piedra no muy fina; unas manos de batán en Q98 y Q 77; dos puntas, una de obsidiana y una de calcedonia; y algunas lascas dispersas por toda la unidad. También, encontramos lo que parece ser un tipo de arcilla de cerámica en Q24 y un artefacto de cobre en Q17.

Capa B

Esta capa corresponde a la capa de derrumbe de época pre-hispánica, y consiste en una tierra ligeramente compactada. Hay algunas piedras pequeñas mezcladas con bloques grandes que cayeron de los muros de aproximadamente 30-40 cm en longitud. Sin embargo, esta capa es una capa muy delgada, especialmente en el centro donde solo es aproximadamente de 3 a 5 cm. de profundidad. Así, mucho de los materiales que encontramos en la capa de ceniza tiene un significado cultural: la ceniza fue depositada alrededor de los

artefactos que casi están ubicados encima del piso. Como en las otras capas, hay bastante cerámica (116 bolsas) concentradas en el centro de la unidad y siguen siendo de formas de jarras y cuencos en estilos locales, unos con nódulos en los bordes. También en esta capa, la cantidad de huesos de animales aumenta (110 bolsas), principalmente de camélidos y pescados. En esta capa también, aparecen manchas de tierra quemada y pedazos de ichu quemado en la banqueta y plataforma, que indican que había un techo que colapsó. Hay dos manos de batán en Q 54, 41, 68, un moledor en Q68 y unas puntas de obsidiana en Q 40, 54, y 28. Aparte de eso, encontramos arena compactada, tal vez para temperar la cerámica, y unos cuentitas de concha. También en esta capa, ubicados en un nicho en la plataforma, hay restos de unos textiles con clavos de cobre (Rasgo 6).

El piso de esta unidad no esta bien definido: consiste en una tierra color beige claro que en unos lugares es muy compacta, pero en otros lugares se ha deteriorado mucho y sigue suelta. Aunque la mayoría del material cultural aparece en la Capa B, hay unos tiestos, huesos, y lítico que aparecen encima del piso. El mismo tipo de cerámica que son de las capas anteriores aparece también en el piso: hay 45 bolsas de cerámicas tosca y de estilos locales. Todas la cerámica diagnóstica tiene un número de artefacto y ha sido dibujada en los planos. También siguen los huesos de camélidos (dientes, vértebras) y pescados (vértebras). En el cuadrante 120, encontramos una mano de batán y en cuadrante 108, hay algunas lascas.

Rasgo 1

Este rasgo consiste en una concentración de huesos humanos en Q 53, 40, y 52 en la capa de ceniza volcánica que sigue a la capa B. Partes del cráneo, unas falanges y unas costillas se asocian a este rasgo, pero no están articulados. También, aparecen algunas cuentas de concha. El resto de los artefactos no son peculiares del rasgo: hay cerámica como en las otras partes de la unidad y también hay fragmentos de huesos animales. Es posible que este rasgo represente parte de una tumba huaqueada anteriormente; por eso, los huesos humanos se hallaron mezclados con otros tipos de artefactos y tampoco están articulados.

Rasgo 2

Este rasgo se ubica en el centro de la unidad (Q 51, 62) y consiste en una mancha de tierra quemada. Como notamos al principio, había evidencia de fuegos modernos en la superficie de la unidad; así, es muy probable que esta mancha sea también moderna. Sin embargo, por si encontrábamos materiales modernos, lo excavábamos aparte. De este rasgo se obtuvo 2 bolsas de cerámica del mismo tipo que aparecen en las otras partes de la unidad. También, hay unas cuentas y unos fragmentos de hueso. Aunque algunos fragmentos de cerámica aparecen quemados, es posible que sean consecuencia del fuego moderno.

Rasgo 3

Este rasgo se ubica en el centro de la unidad (Q 50, 51, 61, 62, 72, y 73) y consiste en una área cóncava con mucha cerámica visible justamente encima de la Capa C, el piso. Aproximadamente 15 cm abajo del piso (Capa C), llegamos al otro piso, Capa C2. Es posible que este representa parte de la estructura original; pero no está presente en toda la unidad como se puede ver cuando excavamos los otros rasgos. Entre los dos pisos, Capa C1, salen 5 bolsas de cerámicas, 6 bolsas de huesos de animales, una cuenta de crisocola, y unos fragmentos de concha. En la superficie del segundo piso, hay unos fragmentos de cerámica de la primera ocupación que se parecen mucho a los que están encima del primero piso. No seguimos excavando por debajo del segundo piso.

Rasgo 4

Este rasgo se ubica en Q 105 y 106 y consiste en una depresión en el piso de la unidad. Saliendo de esta depresión, hay cerámica y huesos visibles en la superficie del piso, Capa C.

10.1.4 La Excavación en la Unidad 26

Por: Ana Miranda

La unidad 26 se ubica al oeste del complejo arquitectónico principal de Cerro Baúl (ver Fig.3). Es un recinto que da frente a una plaza directamente al este del segundo templo en forma de "D" (unidad 10). El recinto fue denominado "A" y la plaza al frente "B" (ver Fig. 11; ver Lam. VIII).

RECINTO A

Capa S/A

Ceniza volcánica mezclada con tierra marrón claro, la profundidad de esta capa no es igual en todo el recinto en los cuadrantes (18-19-20-21) ubicados más al norte, la concentración de ceniza es mucho mayor, que en los demás cuadrantes. El material recuperado es poco, solo cerámica y algunos huesos pequeños. Los materiales asociados son: sólo un borde y lo demás fragmentos no diagnósticos; algunos huesos de animal no identificados; raíces y vegetación natural; pequeñas bolas de piedras, que no conocemos su función, lo más probable es que sean naturales.

Capa B

Superficie muy irregular, tierra marrón claro a rojiza de textura media y suelta en partes, se nota mucha ceniza volcánica sobre todo en los cuadrantes 18-19-20-21, la ceniza esta por debajo de las piedras, aún hay algunos restos de raíces, en esta capa hay muchas piedras que forman el derrumbe, la mayoría de piedras son angulosas, no se notan piedras como los cantos rodados. Los materiales asociados son: fragmentos de cerámica diagnóstica y no diagnóstica; huesos de animal, scutalus; material botánico; lascas; arcilla quemada, bolitas de piedra, excremento, carbón.

Capa B/1 Cuadrantes 15-16, 23 y 24

Tierra marrón con muchas piedras de derrumbe y en partes aún hay ceniza volcánica, el sedimento es de textura media, y suelta. Hay restos de arcilla quemada sobre todo en los cuadrantes 23-24. Los materiales asociados son: huesos de animal, scutalus; material botánico; lasca; arcilla quemada, bolitas de piedra, tierra para flotación, carbón.

Capa B/2 Cuadrantes15-15, 23 y 24

Tierra marrón claro, mezclada con muchas piedras y derrumbe, en el cuadrante 24 hay ceniza volcánica, sigue apareciendo muchos restos de arcilla quemada, hay algunos huecos por donde se filtra tierra. En la base de esta capa no hay mucha o casi nada de arcilla quemada. Los materiales asociados son: fragmentos de cerámica (cuadrante 16 – 24); huesos de animal (cuadrante 15-16) y escutalus; material botánico; arcilla, bolitas de piedra, tierra para flotación.

Capa C

Sedimento marrón claro de textura suave y suelta, mezclado con muchas piedras de derrumbe, y restos vegetales. La superficie es irregular el derrumbe es más denso en el lado este del recinto, siendo el centro lo más delgado, en esta capa es que aparece un muro de lajas que cruza de sur a norte el recinto y otro pequeño muro con orientación este, dando lugar a dos pequeños recintos. Los materiales asociados son: fragmentos de cerámica diagnóstica y no diagnóstica; huesos de camélido, roedor; vegetación propia del lugar, material botánico no identificado, y madera; lascas de obsidiana; arcilla quemada, bolitas, yeso excremento, carbón para muestras de C^{14}, moluscos.

Capa D

Sedimento marrón claro de textura suave y suelta, mezclado con muchas piedras de muro (derrumbe), restos de madera, huesos, arcilla quemada, carbón. El derrumbe es mucho mayor hacia el lado W del recinto en tanto que en el centro del mismo es más delgado, y se nota mucho más profundo, aún tenemos ceniza volcánica en los cuadrantes 19-20-21. Los materiales asociados son: fragmentos de cerámica diagnóstica y no diagnóstica; huesos de camélido y roedor; material botánico y madera; lascas de obsidiana; arcilla quemada, bolitas, yeso, crisocola, carbón.

Capa E

Seguimos con el mismo tipo de sedimento es en esta capa que encontramos restos de madera en el lado sur del recinto (cuadrantes 2-3-4-5) la capa irregular, debido a que hay muchas piedras todavía de derrumbe, los restos de madera están ubicados en posición horizontal mas no en posición vertical, en el cuadrante 3 encontramos dos fragmentos de cerámica decorada. Los materiales asociados son: fragmentos de cerámica de uso doméstico y diagnóstica decorada; huesos de camélido, y no identificados; madera y material botánico no identificado; lascas de obsidiana; bolitas de arcilla quemada, carbón.

Capa F

Es un sedimento de color marrón claro, con ligeras variaciones a una tonalidad más oscura, la superficie es irregular, aún hay piedras grandes, en esta capa es más abundante la cerámica, y empieza a aparecer manchas de ceniza y más restos de cerámica diagnóstica y de uso doméstico, hay más restos botánicos como molle, maíz, carbón y madera. Los materiales asociados son: fragmentos de cerámica de uso doméstico y diagnóstica; huesos de camélido, y no identificado; madera, maíz, molle y no identificados; lascas, puntas de obsidiana; yeso, arcilla, ocre y carbón.

Capa G

Tierra marrón clara mezclada con ceniza gris claro, aún hay algunas piedras grandes, la superficie es irregular, hay mucha cerámica de uso doméstico diagnóstica y no diagnóstica, pero también hay algunos fragmentos decorados. La cerámica se concentra mucho más en los cuadrantes 3-4-20-21, en 3 y 12 hay cerámica decorada, en el cuadrante 11 se recuperó un batán, en el cuadrante 21 una mano de batán; en el cuadrante 13 la cerámica es abundante y allí se ubicó una cerámica de base trípode, la presencia de ceniza es más clara. Los materiales asociados son: fragmentos de cerámica de uso doméstico, diagnóstica y no diagnóstica, cerámica decorada; huesos de camélido y no identificados; semillas, molle, calabaza, madera y no identificados; un batán, mano, puntas y lascas de obsidiana, también mica y crisocola; arcilla quemada, excremento de cuy, y carbón.

Capa H

Ceniza gris clara a oscura, de textura suave y suelta, se mezcla con mucho carbón, y basura quemada, no hay piedras, en esta capa hay muchos restos de ceniza con cerámica, es en esta capa donde se define bien los rasgos. Hay partes donde esta capa es más compacta como es en el cuadrante 12, pero hay otras partes en que la ceniza es suelta. En cambio en la plataforma el sedimento es marrón claro y compacto, aquí no hay basura en la superficie. Los materiales asociados son: fragmentos de cerámica de uso doméstico, diagnóstica y decorada; huesos de camélido [quemados], y no identificados; madera, semillas, molle, calabaza, maíz; puntas, lascas de obsidiana, crisocola; material malacológico, excremente de cuy.

Capa I

La superficie no es igual en todo el recinto, en la plataforma el sedimento es marrón claro, compacto plano y sin material cultural ni material orgánico. En el resto de recinto el sedimento es compacto de color gris claro, inmediatamente después del rasgo 4 (fogón), apareció otro rasgo el que es rasgo 5, la forma del mismo es ovoide y el sedimento marrón claro con mucha basura, y rasgo 7 ubicado en el cuadrante 19 muy próximo al muro de plataforma, y rasgo 6. Los materiales asociados son: 1 punta de obsidiana.

Rasgo 1

Este rasgo en superficie se nota de una forma circular en la que es el área en el cuadrante 2 y parte del 3. El rasgo en su mayor parte esta en el cuadrante 2. Al parecer este rasgo fue después de que se hizo la plataforma y esta última se tuvo que romper. En la superficie no hay restos de cerámica o algún otro material, es solo tierra marrón claro mezclada con piedras. El sedimento es suelto y también se encontró terrones. El rasgo presenta dos capas bien definidas en perfil, una que es tierra marrón claro con menos restos, piedras pequeñas, y restos botánicos, y una segunda capa de concentración de granos pequeños y molle. Esta capa aparece como un lente y se ubica en el centro de las dos; capa 1 y 3 es lo mismo. Todo parece indicar que este hoyo es el lugar donde descanso una vasija grande, usada para guardar liquido. En la superficie es circular, y en la base termina en punta. No se ha encontrado cerámica abundante ni la base de la misma, pero por la forma del hoyo y teniendo en cuenta que una vez que se deja de usar para sacar una vasija este es rellenado con basura o simplemente con tierra, es por ello que aquí encontramos una capa delgada de sedimento con abundante restos de granos y asociado con molle y excremento de cuy.

Rasgo 2

Hoyo de forma irregular ubicado debajo de muro de plataforma en la cuadricula 3 y parte de lo que es el 4. En superficie se nota mucha cerámica y hueso de camélido, hay dos piedras en el centro de este rasgo. Se notan dos niveles en el perfil; el primero es tierra marrón claro de textura media y poco suelta. Hay terrones y no se nota muchos restos orgánicos, pero hay cerámica. El segundo nivel se ubica debajo de la cerámica que aparece en perfil. Es sedimento marrón claro con restos orgánicos, mucho más suelto que la primera capa. Es aquí donde se encuentra la cerámica decorada. Hay muchos restos de basura, incluyo: crustáceo, excremento, cerámica, molle, material malacológico, semillas, crisocola, espinas, material botánico, calabaza, semilla de calabaza, carbón, marlo de maíz, huesos, vértebras. Es una capa más profunda y su base es tierra marrón compacta.

Rasgo 3

Hoyo con restos de cerámica y piedras. Con una ligera depresión de forma semicircular. El rasgo tiene cerámica de uso doméstico, con hollín, y en el interior hay piedras que son parte del derrumbe. Contenía espinas, material lítico, semillas, moluscos, material botánico, crisocola, huesos, carbón, excrementos, y cerámica.

Rasgo 4

Aparece en superficie como una concentración de ceniza gris oscuro y también se nota dispersión. Se ubica en los cuadrantes 12-13, 20-21, siendo su punto medio en 12-13 en superficie. Se nota restos de huesos quemados, cerámica con restos de hollín en la superficie exterior, excremento de cuy, molle, calabaza, maíz quemado, semillas, mica, ocre, crisocola y otros líticos, material malacológico, y carbón.

Rasgo 5

Se ubica debajo del rasgo 4 (fogón), esta bien definido de forma ovoide. El sedimento es marrón claro y suelto con muchos restos de basura, como huesos, carbón, botánicos, y cerámica. Esta mezclado en partes con ceniza

gris claro. Se ubica principalmente en el cuadrante12, pero entra hacia el 4. Consiste en 2 niveles bien definidos. El nivel 1 es un sedimento marrón claro, de textura media y suelta, mezclado con basura y piedras. En este nivel se tiene abundantes restos de carbón, mucha cerámica decorada, y tiestos no diagnósticos. Se encuentran restos de corontas de maíz, huesos, semilla de molle, y guano de cuy. El nivel 2 es un sedimento marrón claro de textura media y suelta, ya no hay mucha basura, y también las piedras son menos. Esta cerca la base del rasgo, donde el sedimento es compacto y sin restos de basura.

Rasgo 6

En la superficie se nota una mancha gris claro de forma circular, con fragmentos de cerámica en la superficie; no hay evidencias de basura. Consiste en una sola capa de ceniza gris claro mezclada con tierra y algunos fragmentos de cerámica; poco restos orgánicos. La base es tierra marrón claro semi-compacta de textura media sin asociaciones. El material recuperado esta quemado: molle, hueso, semilla de calabaza, piruro de cerámica.

Rasgo 7

Depresión de forma ovoide muy próxima al muro de la plataforma. Se ubica en los cuadrantes 19 y 20. En superficie hay fragmentos de cerámica de uso doméstico entre lo que destaca un fragmento con asa. En el centro del rasgo hay una piedra. El material recuperado incluye molle, lítico, semillas de calabaza, hueso, botánico, y cerámica decorada y no decorada.

RECINTO B

Capa S/A

No se excavó todo el recinto, solo una parte (ver Fig. 11; Lam. VIII). Ceniza volcánica de textura suave y muy suelta mezclada con basura y algunas piedras, en partes la ceniza se mezcla con tierra marrón sobre todo en las cuadriculas junto al muro norte del Recinto A, y es mucho menos en las cuadriculas ubicadas más al norte. Los materiales asociados son: fragmentos de cerámica de uso doméstico; material botánico no identificado; arcilla quemada, excremento.

Capa B

Tierra marrón claro mezclada con ceniza volcánica y piedras grandes que forman parte del derrumbe, en partes la ceniza está debajo de las piedras, en las cuadriculas que se ubican próximas al muro sur es donde hay mucho más derrumbe (cuadrante 25 a 32). En esta capa apareció una hilera de piedras, son el muro de una plataforma que cruza el recinto de oeste a este. Los materiales asociados son: fragmentos de cerámica de uso doméstico y diagnóstica; huesos de camélido, y otros quemados; semillas, maíz quemado, etc.; 1 punta de obsidiana y lascas; arcilla quemada, carbón para C^{14}, y excremento.

Capa C

Ceniza gris oscuro de textura fina y suelta, se nota mayor cantidad de restos botánicos, estamos en la capa anterior al piso. En los cuadrantes 25, 26, 33 y 34 se nota mucho ichu quemado, también se encontró una cuerda asociada con el ichu, al parecer esta capa es parte del techo y con evidencia de incendio, hay muchos restos de carbón y arcilla quemada, la que presenta huellas de superficie. Los materiales asociados: fragmentos de cerámica decorada, diagnóstica y de uso doméstico; huesos de camélidos y no identificados; ichu, maíz quemado, semillas y otros; lascas y una punta de obsidiana, crisocola; arcilla quemada y yeso.

Capa D

Tierra marrón claro con mucha ceniza, compacta (apisonado), la superficie es regular y plana, salvo en los cuadrantes 31-32-39-40 donde hay una depresión. En el piso hay mucha ceniza y restos de ichu quemado, pero no hay un fogón, todo corresponde el techo quemado. En la parte baja de la plataforma es diferente, no hay ichu quemado al parecer solo es dispersión de ceniza. Los materiales asociados son: artefactos de mica (ver Lam. VIII).

10.1.5 La Excavación en las Calas 10-20

Por Adán Umire

POZO 10

Los objetivos de esta prueba son los de aclarar las señales del mapa, cuya intensidad parece representar alguna actividad. La unidad fue colocada de acuerdo a las coordenadas geográficas y no de la estructura. En la superficie de esta unidad se ha encontrado un fragmento decorado de filiación Inca. También se ha recogido algunos fragmentos de la superficie de la prueba.

Superficie

Prueba ubicada cerca al muro oriental del recinto 28. Esta prueba está inclinada al noroeste. Superficialmente consta de tierra marrón rojizo con algunas piedras pequeñas, posiblemente parte del muro. La ceniza volcánica en esta área parece estar muy superficial y relacionada al muro, ligeramente cubre la unidad de excavación. Los materiales incluyen 1 fragmento decorado en superficie (Inca).

Capa S/A

Esta capa está compuesta de fragmentos de piedra sedimentaria y tierra granulosa, con algunos fragmentos no diagnósticos de cerámica y piedras pequeñas. La base de S/A tiene en el sur un bloque sedimentario y junto él una piedra plana con aspecto de uso; también cerca a él se encuentra un fragmento de cerámica. El declive aún es hacia el lado NW, con una cantidad mayor de grumos. Los materiales asociados son: fragmentos de cerámica no diagnóstica 12, 1 diagnóstico, 1 lítico, 2 huesos.

Capa B

Durante la excavación de la Capa B se ha encontrado un poco más de derrumbe pegado a la esquina sureste, precisamente debajo del bloque de piedra; después de retirar ese derrumbe con grumos de tierra aparece un área compacta de color más blanquecino como si se tratase de los restos de una superficie compacta (piso?) nivelado, especialmente en el lado sureste en el resto de la prueba, que aún va en declive, no hay huellas de este piso. Sin embargo, hay mayor cantidad de fragmentos de cerámica mezclada con tierra marrón rojiza grumosa en el lado noroeste. No hay proyección del piso en los perfiles norte y oeste, posiblemente está muy gastado y disturbado. Los materiales asociados son: cerámica 46 no diagnósticos, 5 diagnósticos, 3 decorados (1 de ellos es diagnóstico); lítico 1; hueso 3 fragmentos; mineral, yeso, 2; fragmento de carbón; otros de arcilla quemada.

Capa B Excavación

Sobre la posibilidad de que el área compacta podría ser piso se desechó la idea. Esta lámina muestra las Z áreas diferentes y la posibilidad de tener un piso, y solo muestra la excavación, entonces la superficie de Capa C, recién será mostrada en la siguiente página. A los 96 cm, debajo del área compacta de color blanquecino, existe otra área compacta muy similar a la primera y debajo hay predominio de la tierra marrón rojiza en grumos mezclado con fragmentos de carbón y algunos de cerámica. En la base hay bloques de piedra medianos y grandes. También cerca a la base se ha encontrado un fragmento decorado de color guinda? y negro sobre crema, posiblemente es Inca.

Capa C

En la capa C se ha excavado una capa compacta de tierra sem-ilimosa de color rojizo y ha aparecido un grupo abundante de piedras entre los cuales se encuentra una posible mano de batán, debajo de estas piedras se ubica el piso con manchas de ceniza Sólo hay una concentración circular de ceniza y tierra quemada, no hay piso como habíamos pensado inicialmente, a los lados de esta concentración sigue siendo compacto y duro.

POZO 11

Prueba ubicada en un posible pasadizo, cerca a la esquina de un recinto.

Superficie

Ubicado en un posible pasadizo, en superficie hay bloques de piedra grandes, posiblemente del derrumbe del muro adyacente. También, parece que el muro este (oriental?) no corresponde a la unidad y a 50 cm más al este (oriente?) existe otro muro de doble hilera y mejor elaborado.

Capa S/A

Esta capa corresponde al derrumbe actual y a la dispersión de ceniza volcánica. En esta capa se ha encontrado fragmentos diversos, entre ellos sobresale un fragmento Inca, otro similar a un cuenco estuquiña y varios fragmentos no diagnósticos. También se ha ubicado una cuenta hecha en molusco. Los materiales asociados son: 9 cerámicas no diagnósticas y 1 fragmento decorado, 1 diagnóstico, 1 cuenta en molusco.

Capa B

Se ha excavado como Capa B todo el derrumbe antes de la dispersión de ceniza volcánica y está compuesto por muchos bloques pequeños y medianos de piedra, en general están presentes los bloques a base de material sedimentario. Hay fragmentos cerámicos relativamente abundantes, además de partículas de carbón y tierra quemada en pequeños grumos. En la base se puede apreciar la aparición de una superficie cubierta ligeramente con ceniza oscura. La superficie es regular y muy plana. Los materiales asociados son: muestra de carbón, 10 fragmentos de cerámica no diagnósticos, 7 fragmentos diagnósticos, 2 lascas de material lítico.

Capa C

La Capa C corresponde a la superficie con dispersión de ceniza en toda la unidad. Esta superficie es homogénea. En la esquina NE ha aparecido un fragmento de muro que se venía proyectando desde el Norte. Inicialmente habíamos pensado que este muro tenía una esquina y no se proyectaba hacia la dirección de la unidad. En esta superficie se encuentran 2 fragmentos de un mismo rasgo aún con huellas de ceniza. En el lado sureste se encuentra 2 grandes fragmentos de cerámica posiblemente de un mismo cerámico. Los materiales asociados son: 6 fragmentos de cerámica no diagnósticos (no recolectados).

POZO 12

Esta prueba está ubicada en la acumulación de piedras, posiblemente es parte de un muro o cancha moderna? Durante la limpieza, para colocar la prueba, se ha encontrado en la superficie muchos fragmentos cerámicos, posiblemente pertenecen a 2 vasijas, uno de ellos parece Wari y el otro es un aríbalo Inca. Los materiales asociados son: 14 fragmentos de cerámica decorada, 8 diagnósticos, 39 no diagnósticos.

Capa S/A

La superficie de esta prueba se encuentra con acumulación de piedras pequeñas, medianas y grandes. Al limpiar esta acumulación encontramos muchos fragmentos cerámicos correspondientes a cerámicos Inca y Wari, estamos considerándolo como parte de la recolección superficial, diferenciándolo de la Capa S/A. La Capa S/A compuesta de piedras y ceniza volcánica es profunda debido a las piedras acumuladas y a los espacios por donde se ha filtrado esta ceniza. El material cerámico es Inca y Wari, y corresponden a los encontrados en la superficie. También hay un núcleo calcedonia y un pequeño canto rodado, posiblemente chancador. Los materiales asociados son: 1 núcleo lítico, 1 chancador, 7 diagnósticos (aribalo Inca, Jarra? Wari), 6 decorados, 52 fragmentos no diagnósticos.

Capa B

Esta capa corresponde al derrumbe antes de la ceniza volcánica. Es de color marrón rojizo con muchas piedras especialmente sedimentarias y ripio. Es muy suelta y fina la tierra extraída; presenta un declive hacia el lado Norte. En esta capa aún encontramos algunos fragmentos que corresponden a los encontrados en la superficie y Capa S/A de esta unidad. Cerca a la base hay un cambio relacionado al tipo y color de tierra: la base es más clara y en grumos como si se tratase de fragmentos elaborados, también aparecen fragmentos de botánicos, en este caso apareció un tronco pequeño de árbol en mal estado de preservación.

Capa B excavación

Durante la excavación de la Capa B aparecieron algunos fragmentos de Madera o cortezas de árbol junto a un cambio un color de tierra y textura. De ser un color marrón rojizo – la tierra – ahora es grumoso y en terrones junto a los troncos, probablemente correspondan a la estructura (techo?). Después de consultar con DJN proseguimos a excavar se encontró también la base y borde de un cuenco Wari mezclado con los materiales mencionados. Error: Los fragmentos aislados de corteza de árbol no son lo que hemos descrito sino son fragmentos pequeños y aislados (?). Los materiales asociados son: lascas, fragmento de obsidiana; material botánico no identificado, material óseo animal, artefacto lítico, fragmentos de cerámica no diagnóstica y diagnóstica.

Capa C

Existe una superficie compacta que no difiere mucho de la acumulación de derrumbe sobre el piso: el color sigue siendo blanquecino, un poco compacto y con fragmentos grandes de cerámico. El material botánico está ubicado a +10 cm sobre el piso, es decir mezclado con el derrumbe.

POZO 13

Prueba ubicada en el sureste de la prueba 3, sobre un espacio amplio con tierra suelta y erosionado, en esa zona se ubica un recinto de, posiblemente, 2 entradas. Hemos colocado una prueba muy cerca a uno de las

entradas, limpiando en la superficie la acumulación de piedras, posiblemente caídas del muro. Al momento de cuadricular hemos decidido excavar con orientación del recinto y no con el geográfico.

Capa S/A

Se ha excavado la superficie y ceniza volcánica junto a piedras de derrumbe y ripio. Durante la excavación, se han encontrado algunos fragmentos de madera como cortezas y fragmentos de ramas. Hacia el lado suroeste se profundiza mucho más la ceniza volcánica, en cambio al noreste hay menos debido al derrumbe cerca al muro. También hay grumos o fragmentos medianos de barro quemado con huellas de inclusión de restos botánicos. Los materiales asociados son: material lítico, arcilla quemada, material botánico.

Capa B

Excavado todo el derrumbe de tierra y piedras de color marrón rojizo. Durante la excavación se ha encontrado más restos botánicos dispersos en la unidad los cuales fueron recogidos en bolsas pequeñas de aluminio que a la misma vez fueron colocados en una misma bolsa. En la base aparece una pequeña capa de terrones con una de las superficies quemadas y un poco más abajo hay ceniza y restos botánicos quemados, posiblemente debajo de esta capa se encuentra el piso. Los materiales asociados son: carbón, material botánico, muestra de arcilla quemada, chancador, huesos.

Capa C

En la superficie hay muchos terrones con restos botánicos quemados posiblemente es el “techo” quemado, puesto que el íchu está disperso en diferentes partes del cuadrante. En la esquina sur hemos profundizado solo 50 cm como parte dela Capa C y limpiado un poco más toda la cuadricula. De esta parte procede un poco de carbón y restos botánicos. Aproximadamente 5 cm más abajo, se encuentra una superficie compacta con ligera dispersión de ceniza, sin elementos culturales. Posiblemente es el piso. Los materiales asociados son: carbón, material botánico.

POZO 14

Ubicado en la esquina noreste de un recinto. Los muros no son claros y la acumulación de las piedras solo sugieren algunos de los muros. Prueba ubicada al interior del recinto, en la esquina noreste, no tiene piedras en la superficie solo acumulación de tierra fina mezclada con ceniza (A).

Capa S/A

Conformado por tierra limosa suave con un poco de ceniza volcánica, también hay algunos bloques de piedra caídos de los muros. El material asociado es: 1 fragmento cerámica no diagnóstico.

Capa B

Esta capa está compuesta de tierra marrón rojiza poco compacta y profunda con grumos de tierra y piedras pequeñas con algunos fragmentos cerámicos. Hemos hecho una cala en la esquina sur oeste y el posible piso es ambiguo, a pesar de que continua la misma tierra con poca basura. En la cala, la misma tierra se profundiza presentando más piedras grandes y medianas, es posible que el piso sea más profundo. Los materiales asociados son: cerámica no diagnóstica 36 fragmentos, 1 decorado, carbón, marlo de maíz, obsidiana, material botánico no identificado, hueso no identificado.

Capa C

Excavado hasta una superficie donde aparece un poco de ceniza cultural y luego se ha practicado una pequeña cala de 0.50 x 0.50 en la esquina SW. Aún no estamos seguros de que haya una superficie que pueda considerarse como piso, ambas superficies expuestas son ambiguas.

POZO 15

Prueba ubicada en el muro noreste de la plaza.

Superficie

Esta prueba se encuentra ubicada cerca del muro norte de un espacio amplio, posiblemente la plaza. En la superficie hay bloques de piedras medianos y grandes, y una ligera declinación hacia el sur.

Capa S/A

Compuesto por tierra superficial y dispersión de ceniza volcánica, además hay pequeños bloques de piedra caídos del muro. El material presente es cerámico y no diagnóstico. Los materiales incluyen 7 fragmentos de cerámica no diagnóstica.

Capa B

Se ha excavado toda la tierra de color marrón rojizo junto a gravilla y algunas piedras caídos del muro. Hay poco material cerámico y en general hay material no diagnóstico y sin decoración. También se ha encontrado una lasca de obsidiana y algunos fragmentos de hueso. En el lado norte, en la esquina, aparece una dispersión de ceniza cultural junto a algunas piedras. La base muestra una superficie plana, homogénea junto al muro, no hay material cultural. Los materiales asociados son: 16 fragmentos de cerámica no diagnóstica, 2 diagnósticos, 6 fragmentos hueso, 3 lascas de obsidiana.

Capa C

La superficie de esta capa parece corresponder a piso, porque tiene una superficie compacta, homogénea y con dispersión de ceniza cultural sobre el cual se encuentra un bloque de piedra. Esta dispersión de ceniza parece corresponder a algún fogón porque hay una variedad de matices en la ceniza, no sólo es dispersión. En la superficie, a excepción del fogón, no hay material cultural disperso.

POZO 16

Ubicado a 4 m al noreste de la prueba 15, al interior de una posible estructura. En la superficie hay una gran cantidad de piedras grandes y medianas.

Superficie

Esta prueba está ubicada al interior de un recinto con dispersión de piedras y algunos restos botánicos actuales en la superficie.

Capa S/A

Conformada por tierra actual, piedras pequeñas y medianas además de ceniza volcánica. La base es de color marrón rojizo y de superficie irregular. Los materiales asociados son: 3 fragmentos de cerámica no diagnóstica,1 fragmento de material lítico.

Capa B

Conformado por tierra marrón rojizo y piedras medianas y grandes. Aparece una hilera de muros pegados tanto al perfil sur, como al perfil norte. La hilera que apareció se relaciona con banquetas.

Capa C

Después de retirar la Capa B aparecen banquetas en ambos lados del muro norte y oeste. Sobre la banqueta oeste hay mayor dispersión de cerámica doméstica, también un fragmento de obsidiana, su construcción presenta piedras grandes y mortero de barro. El posible piso está ponderado sólo con fragmentos de cerámica, no hay una superficie con ceniza similar a otros pisos. Los materiales asociados son: 23 fragmentos de cerámica no diagnóstica, 2 diagnósticos, carbón, obsidiana, mineral (crisocola), restos óseos de animal.

POZO 17

Ubicado al lado noreste de la Unidad 26.

Capa S/A

La Capa S/A consiste en tierra superficial piedras y ceniza volcánica y tiene un declive hacia el lado noreste, pegado junto al muro norte de Unidad 26. En la superficie hay acumulación de piedras. Comprende tierra en superficie, piedras medianas y grandes y ceniza volcánica. El material asociado es 1 fragmento de cerámica no diagnóstica.

Capa B

Se ha retirado un gran volumen de tierra, piedras medianas y bloques grandes aproximadamente a 60 o 70 cm debajo de la superficie. Durante su excavación hemos ubicado algunos restos botánicos: espinas de cactus, semillas de calabaza y posiblemente madera en mal estado de conservación. Sobre el posible piso hay cerámica, un fragmento decorado con algunos huesos también fragmentados y restos botánicos. Los fragmentos corresponden a una cerámica modelada: posiblemente un “pie.” Los materiales asociados son: material botánico identificado como semillas de calabaza, botánico no identificado, restos óseos de animal, fragmentos de cerámica no diagnóstica, resto botánico correspondiente a una espina de cactus.

Capa C

En la superficie de esta capa, el piso no es claro. La dispersión de cerámica decorada y diagnóstica se encuentra muy cerca al muro, en general los fragmentos aquí encontrados corresponden a cerámica modelada. También hay fragmentos de hueso muy cerca al muro. Los fragmentos corresponden a cerámica modelada en forma de pie con un diseño en el borde de la boca. También se ha ubicado un dedo. Materiales incluyen: cerámica diagnóstica.

POZO 18

Ubicado en la esquina W de una estructura cercana ala unidad 26 excavado por AMQ.

Superficie

Ubicado en la esquina NW de un recinto muy cercano a la unidad 26.

Capa S/A

Conformada por tierra superficial, derrumbe de piedras y ceniza volcánica. No hay material cultural salvo 1 fragmento recuperado. El material asociado es 1 fragmento de cerámica no diagnóstica.

Capa B

Conformado por tierra de color marrón rojizo y bloques de piedras caídos del muro. Poca presencia de material cultural. El posible "piso" está constituido de una capa semi compacta, cubierto por arena fina muy suelta. Sobre esta cubierta hay un hueso grande de mamífero. Los materiales asociados son: 4 fragmentos de cerámica no diagnóstica, huesos de animal no identificados.

Capa C

Nos hemos detenido en una superficie poco compacta que en algunas partes tiene fragmentos de huesos en mal estado de conservación. Debajo de este pequeño compacto hay arena fina de color claro aproximadamente 3 cm y debajo de ello hay arena fina de color marrón oscuro. En referencia al entierro del niño ubicado en la esquina de unidad 24 recinto C, posiblemente la arena pueda indicar alguna relación con este tipo de entierros.

POZO 19

Ubicado a 1.5 m al norte de la piedra grande junto a pequeñas construcciones superficiales.

Superficie

Ubicado cerca a una piedra grande. La superficie tiene mucha basura contemporánea y algunos fogones actuales.

Capa S/A

Conformado por tierra actual, basura moderna piedras grandes, la ceniza volcánica se encuentra acumulada en mayor cantidad hacia el lado NW. La base es de superficie irregular y muestra más bloques de piedra y tierra de color rojizo, un poco compacta. Los materiales asociados son: restos óseos de animal, 6 fragmentos de cerámica no diagnóstica, material lítico.

Capa B

Tierra marrón rojiza a oscura, poco compacta, no hay diferencias en cuanto a textura, algunas veces aparece dispersión de fragmentos de hueso a diferentes alturas y se parecen mucho más a un relleno de tierra. También en diferentes partes – y mucho más hacia el lado SW – han aparecido algunas cuentas minúsculas de crisocola y muchas otras fragmentadas, del mismo modo hay restos de lapislázuli; pero no en una superficie uniforme sino más bien a modo de relleno junto y en diferentes alturas. Decidimos dejar como Capa C o base (piso?) el primer cambio de color, un poco más claro y sin evidencias de algún tipo de apisonado. Los materiales asociados son: cuentas de crisocola, crisocola, material óseo de animal, material lítico, 40 fragmentos de cerámica no diagnóstica, 1 decorado.

Capa C

Superficie de color más claro, sin material cultural, el hueso apareció a 5 cm más arriba pero lo conservamos. En un hoyo de huaquero realizado a 10 m al sur del sitio pudimos ver que no hay posible piso y todo parece relleno puesto que hay posible piso y todo parece relleno puesto que hay huesos fragmentados en todo el estrato, que tiene 60 cm aproximadamente, y debajo de ello hay tierra estéril.

POZO 20

Se encuentra al lado oeste de la prueba 17. En cierta forma esta unidad se encuentra al lado de la prueba 17 la cual se va a ampliar debido a que se han encontrado algunos fragmentos cerámicos relacionados a una cerámica modelada (en forma de pie).

Superficie

Superficie conformada por derrumbe de muro y tierra de color marrón en declive hacia el lado norte.

Capa S/A

Consta de tierra marrón rojiza, piedras caídas del muro y ceniza volcánica. Todos las piedras parecen proceder del muro. No hay mucha acumulación de derrumbe después de la ceniza volcánica. No tenemos material arqueológico en superficie.

Capa B

Compuesto por mucho derrumbe antes de la ceniza volcánica, especialmente por las piedras del muro. Durante la excavación se han encontrado algunos fragmentos no diagnósticos. Cerca a la base o piso hemos ubicado fragmentos de madera, del mismo modo muy cerca al muro encontramos algunos fragmentos más del cerámio modelado ya ubicado en la prueba 17. Los materiales asociados son: fragmentos de cerámica no diagnóstica, material botánico, cuerda, madera, carbón, semillas de calabaza, carbón de caña, semilla de molle, material óseo de animal no identificado, mica, lascas.

Capa C

Sobre el piso hay un tronco de 4 a 5 cm de diámetro sobre algunos fragmentos de carbón; muchos de los carbones corresponden a fragmentos de caña o carrizo (Gynerium sp) pero también hay otro tipo de carbones. También en el piso hay cerámica fragmentada correspondiente a la cerámica modelada que empezó a aparecer en la prueba 17. También apareció un fragmento grande de mica con 2 orificios, a modo de cuenta y cortado en los bordes. Los materiales asociados son: fragmentos de cerámica diagnóstica, artefacto de mica.

10.2 Las Excavaciones en los Sectores K y N (Contextos Wari, Lados Sur y Oeste de Cerro Baúl) 27-31

Las excavaciones en los sectores del sur y oeste de Cerro Baúl, tenían por finalidad identificar la naturaleza de los patrones residenciales y la filiación cultural de las construcciones en estos sectores. Sobre la base del catastro de Owen y la evidencia superficial, estimábamos que los sectores K y N (ver Fig. 2, 4 y 5) revelarían evidencia de ocupación residencial Wari. Parte de la meta de las investigaciones en estos sectores, fue el de obtener material para fechados radiocarbónicos, para sostener la hipótesis de la ocupación original de las faldas de Cerro Baúl por grupos de relación Wari.

10.2.1 La Excavación en la Unidad 27

Por Kirk Costion

La unidad 27 fue un pequeño complejo arquitectónico justo debajo de la cumbre de El Tenedor, sector N (ver Fig. 2 y 4), que es una gran loma redondeada justo al sur de Cerro Baúl. Esta unidad consiste en una pequeña cuarto cuadrado (Recinto A) que fue usado posiblemente como habitación y un gran cuarto rectangular (Recinto B) que fue probablemente un patio y estuvo al norte del recinto A (ver Fig. 12; Lam. VIII). Las excavaciones tuvieron lugar en una pequeña área (Recinto C) justo afuera y al este del recinto B.

El principal propósito de la excavación en esta unidad fue obtener una fechado para la estructura para ver como este sitio estuvo relacionado con otros sitios Wari en la región. La excavación esperaba mostrar también que clase de actividades se llevaron a cabo en este sitio, para determinar que función pudo haber tenido este sitio.

RECINTO A

Este recinto fue un pequeño cuarto cuadrado que tenía aproximadamente 3 x 3.5 metros pero fue acomodado en un reticulado de 6 x 4 metros, por lo que el recinto B entro dentro del mismo reticulado. Como resultado de esta situación los cuadrantes 1,7,13,19,6,12,18 y 24 no fueron excavados del todo en el recinto A. Las caras de los muros norte y sur de este recinto presentaron una buena preservación, pero la parte de atrás del muro oeste estuvo bastante deteriorada pero algo más preservada en sus esquinas. El frontis del muro este estuvo casi completamente erosionado y por consiguiente hubo mucha más erosión en la superficie de la mitad este del recinto.

Proceso de excavación:

Los contextos hallados en esta unidad son:

Capa S/A

Consistió en un sedimento suelto marrón claro con inclusiones de arena y guijarros. Hubo también algo de ceniza volcánica mezclada con el sedimento pero sólo en algunas partes. La capa es llamada SA porque la ceniza está mezclada con el sedimento y porque hay muy poca ceniza en el sitio de El Tenedor. Hubo también algunas piedras grandes y pasto seco en la superficie del recinto. La capa tuvo un grosor promedio aproximadamente de 1 a 2 cm, pero fue más ancha en algunas áreas a lo lardo del muro trasero u oeste. Solamente se encontraron pocos artefactos en la capa incluyendo unos pocos fragmentos de cerámica que tienen una pasta marrón y mica como temperante. Algunos huesos fueron encontrados pero estaban demasiado fragmentados y se encontraron algunos objetos líticos hechos de material local, pero la mayoría de ellos fueron encontrados en la superficie del recinto.

Capa B

Consistió en un sedimento fino marrón claro con inclusiones de arena y que fue mezclado con restos del derrumbe de las paredes en el extremo oeste del recinto., el derrumbe fue una mezcla de piedras medianas y grandes con mortero. En el extremo este del recinto el derrumbe no estuvo mezclado del todo con el sedimento. Esta capa tuvo aproximadamente 7 a 10 cm de grosor en el oeste y 1 a 3 cm aproximadamente en el este. Hubo muchas superficies semicompactas dentro de la capa B, pero ninguna de ellas aparentó ser un piso. Se encontró algunos fragmentos de cerámica en su mayoría no diagnósticos con una pasta marrón y temperantes de mica. También se encontró una vasija rota in situ posiblemente completa en la esquina noroeste (cuadrante 14). Esta vasija aparenta ser una gran jarra negra de uso doméstico con temperante de mica y algo de hollín en su base. No se encontró mucho carbón en la capa, excepto por una mancha de carbón en el cuadrante 14 de donde se sacó una muestra para C14. Algunos artefactos líticos se hallaron incluyendo una punta de proyectil completa de obsidiana en el cuadrante 14 y algunas lascas de retoque de obsidiana en los cuadrantes 15, 16 y 17.

Capa C

Consistió en un suelo muy compacto gris claro y marrón con muchas inclusiones de piedras y guijarros. Esta capa fue básicamente estéril sólo algunos huesos muy fragmentados y algunos pocos restos de carbón fueron encontrados. Esta capa sólo se excavó en los cuadrantes 14, 15 y 8 porque se decidido que la capa era estéril y

era una capa que estaba por debajo del piso. Se excavó aproximadamente 7 cm en esta capa. Hubo una mancha de ceniza que se extendió por toda la capa en el cuadrante 14 y fue llamada Rasgo 1.

Rasgo 1

Localizado en el cuadrante 14 fue una pequeña mancha de ceniza de 30 cm de extremo a extremo. La capa superior del rasgo (C1) fue ceniza suelta gris oscuro y fue la única deposición significativa del rasgo. No se encontraron muchos artefactos en el rasgo sólo un fragmento de base de cerámica negra de una vasija, al igual que una pequeña cantidad de carbón y huesos fragmentados.

Interpretación:

No se encontró un piso intacto en el recinto A, pero parecería ser que el nivel del piso estuvo dentro de la capa B. No se encontraron artefactos en la capa C y algunas lascas retocadas de obsidiana encontradas en la capa B son un buen indicador de piso. No se encontraron muchos artefactos en este recinto porque muchos probablemente fueron arrastrados colina abajo sobre la erosión del muro frontal durante periodos de lluvias. Sólo artefactos realmente significativos fueron encontrados en el cuadrante 14 donde ocurrió la mayor caída del muro que protegió estos items. La vasija entera rota in situ parece tener restos de hollín sugiriendo que fue una vasija para cocinar. Esto puede sugerir que alguna clase de actividad doméstica se estuvo llevando a cabo en este pequeño recinto que fue posiblemente un área de habitación. El rasgo ha sido interpretado como una pequeña acumulación de ceniza y no como un fogón, pero aún así la acumulación de ceniza sugiere que alguna clase de actividad doméstica se llevó a cabo en este recinto. También durante la excavación de este recinto se encontró una puerta en el centro del muro norte que comunica con el recinto B.

RECINTO B

Este recinto consistía en un patio largo abierto justo al norte del Recinto A y conectado a él por una puerta en su muro sur. Este patio tuvo una muy bien preservada parte posterior curvada o pared oeste, pero el frente o pared este fue muy similar a la pared frontal en el Recinto A en el sentido en que estaba muy erosionada. Este recinto tiene aproximadamente 4 x 4.5 metros y fue acomodado en un reticulado de 6 x 6 metros. Debido a su situación solamente porciones de los cuadrantes 19, 20, 21, 22, 23, 24, 25, 31, 37, 43, 49, 30, 36, 42, 48, 54, 50, 51, 52 y 53 fueron excavadas., la mayoría de estos cuadrantes contienen partes de muro. Si en este recinto hubo un derrumbe debió ser pequeño porque los muros estuvieron muy bien preservados.

Proceso de excavación:

Los contextos hallados en esta unidad son:

Capa S/A

Consistió en un sedimento marrón claro con inclusiones de guijarros y ceniza blanca volcánica, en algunas partes la ceniza está más concentrada que en otras. Se encontraron raíces de cactus, y en el cuadrante 50 que se halla en la esquina noroeste se encontró una raíz grande de yuca. La capa tuvo un grosor promedio de 5 cm y fue más gruesa cerca de la parte posterior o pared oeste, que cerca de la parte frontal o muro este. Solamente se encontró una pequeña cantidad de cerámica, y todos los fragmentos fueron muy pequeños y no diagnósticos. También se encontró una pequeña cantidad de huesos fragmentados y carbón. Se encontró una gran cantidad de material lítico siendo lascas mayormente de tamaño pequeño a mediano hechas de material local.

Capa B

Consistió en un sedimento suelto de color marrón claro con pequeñas inclusiones de pocos guijarros y algo de arena. Al parecer no hubo ningún derrumbe en este recinto ya que no encontramos algún muro colapsado en el

contenido de esta capa. La capa tuvo un grosor promedio aproximadamente de 3 a 5 cms pero fue más gruesa en algunas áreas. Se encontró una buena cantidad de cerámica, pero la mayoría fueron fragmentos muy pequeños de cerámica llana doméstica no diagnóstica, así como también unos cuantos fragmentos de vasijas grandes negras. En los cuadrantes 27 y 33 se encontraron dos fragmentos con residuos en su interior. No se encontraron muchos huesos o carbón en esta capa, pero en el cuadrante 44 se halló una pequeña mazorca de maíz quemada; tampoco se encontró mucho material lítico, solamente en el cuadrante 45 un artefacto significativo como un pulidor. En el cuadrante 38 se encontró un pequeño círculo de sedimento blanco del cual se tomo una muestra.

Capa C

Consistió en una acumulación estéril de arena blanca sedimentada con inclusiones de pequeños guijarros y algunas piedras grandes. Solamente se excavo 7 cm en esta capa en los cuadrantes 32, 33 y 27. Sólo en el cuadrante 33 se encontraron unos cuantos artefactos, éstos fueron encontrados cerca de la superficie de la capa sugiriendo que la capa B no se excavó lo suficiente en esta cuadrícula. Se decidió que la capa C era estéril y que otras cuadriculas no necesitan ser excavadas.

Rasgo 1

Localizado en el cuadrante 44, el cual está en la esquina noroeste, y fue una pequeña mancha circular de ceniza aproximadamente de 20 cm de diámetro en la superficie de la capa C. La parte de encima de la capa (C1) fue la única deposición significante en el rasgo y tuvo aproximadamente 5 cm de grosor. No se encontraron artefactos en este rasgo, nomás algo de carbón que fue recogido como muestra para C14.

Interpretación

El recinto B fue un largo patio con la pared posterior curvada. Tuvo dos accesos, uno fue una puerta en el recinto sur que sale al Recinto A, y otro fue una rampa que permite la salida fuera del muro sur al frente del patio dentro del recinto C. El piso de este recinto no estuvo intacto pero un nivel aproximado de éste se obtuvo tomando las elevaciones de todos los fragmentos de cerámica encontrados dentro de la capa B.

El piso pareció estar a 114 cm debajo del punto cero en las 3 cuartas partes del recinto hacia el oeste, y presenta una caída hasta de 10 cm en la cuarta parte del recinto hacia el este. La función del recinto no ha sido completamente determinada. Alguna producción lítica pudo haber sido realizada en este patio, pero la mayoría de los restos líticos encontrados fueron hallados en la superficie de la unidad y no cerca del nivel del piso del recinto. El Rasgo 1 de este recinto parece haber sido a lo mucho una pequeña capa de ceniza y no un fogón. La superficie de actividad de este recinto estuvo completamente expuesta a los elementos climáticos porque no hubo derrumbes. Esto sugiere que muchas de las evidencias que se llevaron acabo en este patio debieron ser erosionadas a lo largo de los años.

RECINTO C

Este recinto no estaba dentro de una estructura, fue una pequeña área justo al sur del recinto B al pie de la rampa que da acceso al patio. Este recinto tiene sólo 5 cuadrantes y sólo las porciones este de los cuadrantes 48, 54 y 54N fueron excavadas porque ellas contienen parte del muro. Tres de los cuadrantes de este recinto no encajó en el reticulado de la unidad 27, y fueron designadas 54N, 54E y 54 NE porque el cuadrante 54 fue el último cuadrante en el reticulado.

Proceso de excavación:

Los contextos hallados en esta unidad son:

Capa S/A

Consistió en un sedimento suelto de color marrón claro mezclado con ceniza blanca volcánica. En el cuadrante 48 especialmente hubo una gran cantidad de ceniza alrededor de las piedras. Esta capa tuvo aproximadamente 1 a 3 cm de grosor. Se encontró pequeña cantidad de cerámica en esta capa pero todos fueron fragmentos pequeños llanos no diagnósticos. Varios fragmentos de cuarzo se encontraron en esta capa así como una base de punta de obsidiana que fue encontrada en Q54E.

Capa B

Consistió en una capa de sedimento muy delgada color marrón claro con algunas inclusiones de guijarros, con un grosor aproximado de 1 a 2 cm. se encontró poca cerámica y fueron pequeños fragmentos llanos no diagnósticos. Se encontró poco material lítico incluyendo una pequeña pieza de crisocola en el cuadrante 54 y una pequeña pieza de obsidiana negra en el cuadrante 54E.

Capa C

Consistió en una capa de sedimento ligeramente compacto color marrón con inclusiones de arena y guijarros. Esta fue una capa estéril que fue excavada en un promedio de 6 cm aproximadamente. Unicamente se encontró dos pequeños fragmentos no diagnósticos de cerámica llana y algo de carbón pero cerca de la superficie de la capa por lo tanto la capa se designó como suelo estéril.

Interpretación

Este pequeño recinto fue excavado para ver si era un área de producción lítica, porque pequeñas áreas similares a esta son comúnmente usadas para este mismo propósito. Aunque algunos artefactos líticos fueron encontrados en el recinto éstos no son suficientes para llamar a éste como área de producción lítica con alguna seguridad, especialmente porque se encontraron pocos desechos de talla. Los artefactos líticos encontrados en este recinto fueron probablemente arrastrados fuera del patio cuando este fue limpiado o lavado al interior de ésta área durante episodios de lluvias.

10.2.2 La Excavación en la Unidad 28

Por: Kirk Costion

La unidad 28 fue una terraza de tamaño mediano aproximadamente a medio camino bajo la ladera este de El Tenedor, el cual es una gran colina redondeada justo al sur de Cerro Baúl (ver Fig. 4). Esta unidad tiene únicamente un recinto y solamente un muro auténtico. Las excavaciones que se realizaron en esta unidad tuvieron el fin de determinar la función de este tipo de estructura y compararla con información de otras excavaciones con diferentes tipos de arquitectura cerca del la cima del Tenedor.

RECINTO A

Este es el único recinto en la unidad 28. Es una terraza de tamaño mediano con un muro de contención largo que se constituye en su límite al norte y este. Los lados sur y oeste de esta terraza no están amurallados pero tienen gran cantidad de cantos rodados que parecen alinearse a la terraza en lugar de muros. Sin embargo estos cantos rodados no forman un muro continuo. Hubieron también grandes cactus justo al este de la terraza (ver Fig.13).

Proceso de excavación:

Los Contextos hallados en esta unidad son:

Capa S/A

Consistió en un sedimento suelto producido por el viento mezclado con ceniza blanca volcánica. Esta ceniza está concentrada en algunas áreas y no se presenta en otras. Hubieron muchos guijarros, algunas piedras grandes y muchas raíces. Hubo también muchas piedras grandes en la superficie de la capa. Esta capa fue delgada con un grosor aproximado de 7 cm en el lado oeste de la terraza y aproximadamente de 1 a 5 cm en el lado este de la terraza. Se encontraron solamente pocos artefactos incluyendo algunos fragmentos de cerámica con pasta marrón y temperante de mica. La mayoría de los fragmentos fueron no diagnósticos, pero en los cuadrantes 17 y 18 se encontraron dos bordes. Se encontró poco material lítico y la mayor parte fueron pequeñas esquirlas de material local.

Capa B

Consistió en un sedimento fino semicompacto de color marrón con inclusiones de arena en pequeña cantidad y guijarros en gran cantidad, hubo también gran cantidad de raíces en esta capa. La capa fue básicamente estéril únicamente se encontró pocos y pequeños fragmentos de cerámica no diagnóstica hallados cerca de la superficie de la capa. Sólo se excavaron 12 cuadrantes en esta capa y los artefactos que se encontraron fueron hallados cerca de la superficie de 3 de estas cuadrículas. La capa fue excavada aproximadamente 10 cm en el lado oeste de la terraza y 5 cm aproximadamente en el lado este de la terraza. En el cuadrante 10 se excavó 20 cm dentro de la capa a manera de prueba, pero no se encontró nada en ella. Las evidencias arqueológicas por tanto son bastante superficiales dentro de esta estructura.

Interpretación

Cuando esta unidad fue seleccionada inicialmente para ser excavada parecía como si hubiera tenido una parte posterior o pared oeste que incorporó los cantos rodados que estuvieron a lo largo de este límite. Pero al empezar las excavaciones se aclaró que este muro no estuvo presente. La mejor interpretación para la unidad 28 es que pudo haber sido probablemente una terraza agrícola. La ausencia de artefactos y de una pared posterior, y el color oscuro del sedimento de la terraza sustenta esta posibilidad. Además las superficies interiores del muro delantero y el muro este eran muy desiguales sugiriendo que esta terraza no fue la pared de una estructura usada para habitación.

10.2.3 La Excavación en la Unidad 29

Por Robin Coleman

La Unidad 29 está ubicada en la falda Oeste de Cerro Baúl en el valle Moquegua en el sector K (ver Fig. 5), también denominado " Pampa de Arrastrado". Está en el filo de la quebrada y tiene un muro que curva en la forma de una "D". Hay una plataforma elevada en la esquina Nor-Este conectada con el muro recto del Este. También, hay unas piedras alineadas que cortan el centro de la unidad que pueden ser un muro bajo. Los muros de la estructura parecen bien preservados, sin huecos notables, salvo del lado Sur, donde faltan piedras grandes. Posiblemente era una entrada en la forma de una rampa; también, puede ser a causa de la erosión. La cuadriculación de esta unidad empieza en la esquina Sur-Este y sigue en el eje Este-Oeste por toda la unidad. Aunque cuadramos la unidad entera, solo abrimos 2 por 4 cuadrículas (cuadrantes 39, 40, 53, 54, 67, 68, 81, 82) a ver si la estructura tenía preservación buena (ver Fig.14).

Proceso de Excavación:
Los contextos hallados en esta unidad son:

Capa S/A
En esta capa, excavamos la superficie y la capa de ceniza juntas, como uno solo nivel, porque la ceniza volcánica es visible en la superficie. Esta capa consiste en la capa de ceniza volcánica que fue depositada en el año 1600 DC cuando el volcán Huaynaputina erupcionó, mezclada con una tierra beige y piedras pequeñas. En los cuadrantes del filo Oeste (Q39, 53,67,81) el promedio de profundidad es 5cm; en la fila Este, cerca del muro, la capa es más profunda con casi 20 cm. de profundidad. Hay pocos artefactos en la superficie: hay unos pedazos de carbón, unos fragmentos de huesos, y un fragmento de cerámica decorada. La cerámica es poli cromática con un diseño característico Wari del estilo "Chakipampa."

Capa B
Esta capa corresponde a la capa de derrumbe de época pre-hispánica y consiste en tierra beige y suelta, con muchas piedras pequeñas; es más compacta en la fila de cuadrículas Este. Tampoco hay muchos artefactos en esta capa: hay unos fragmentos de hueso, un pedazo de carbón, y unas lascas. Cuando bajamos 6 cm en esta capa, llegamos a una capa de tierra blanca y bien dura que parece la roca madre del cerro. Después de sacar muestras de tierra, seguimos bajando y nos dimos cuenta que era tierra estéril. Parece que toda la unidad esta muy erosionada y el piso de la unidad no se encontró preservado, salvo unas partes pequeñas al lado del muro. Decidimos abandonar esta prueba porque no había buena preservación. Tampoco podemos distinguir la función de esta estructura.

10.2.4 La Excavación en la Unidad 30
Por: Robin Coleman

La Unidad 30 está ubicada en la falda Oeste de Cerro Baúl en el valle de Moquegua en el sector K (ver Fig. 5), denominado Pampa del Arrastrado en los mapas de Instituto Geográfico Nacional. El sector consiste en una serie de estructuras en terraplenes construidas en la bajada de una quebrada y en unas estructuras de mayor tamaño ubicadas en el filo de la pendiente que forma el límite del lado Nor-Este. Por un lado, el sector esta protegido por la pendiente; por el otro, dos muros defensivos extienden su longitud en la bajada.

La unidad 30 es una terraza de uso doméstico aproximadamente 75 metros abajo del filo de la ladera. Se escogió esta terraza porque se mostraba mejor preservada que las otras: el muro del frente, (lado de la bajada) todavía intacto, impedía la erosión total de materiales culturales. La estructura consiste en tres recintos, separados por unos muros no muy bien definidos. El muro del frente actualmente consiste en una serie de tres muros paralelos que sirven para mantener la estructura; sin embargo, al lado sur de estos muros (cerca del Recinto A), parece que se ha erosionado un poco. La unidad no está alineada precisamente al eje Norte-Sur; así, usamos un Norte aproximado para definir la cuadriculación de la unidad, siguiendo la orientación de los muros que actualmente sobrepasa unos grados al este (ver Fig. 15; ver Lam. IX).

RECINTO 30A
El recinto A es la estructura más al sur de la terraza de uso doméstico denominada Unidad 30. Realizamos una cuadriculación según el Norte aproximado, empezando en la esquina sur-oeste del recinto y siguiendo del oeste

al este. El recinto está cuadriculado de 3 por 3 metros, con un total de 9 metros cuadrados. Estas cuadrículas incluyen la mitad de todos los muros del recinto. Se colocó el datum 30A-1 en el centro del muro sur en el cuadrante 2 (ver Fig. 15).

La preservación de los muros de 30A no es igual en todas partes. El muro este que está ubicado próximo a la quebrada, y el muro sur, eran los mejores preservados; el muro oeste, sin embargo, estuvo sometido a mucha erosión de la tierra y la mayoría de las piedras que forma el muro han caído abajo de la terraza. También, el muro norte no esta bien definido, sin una línea bien clara. Así, la preservación del contexto de este recinto no es muy segura.

Proceso de excavación:
Los contextos hallados en esta unidad son:

Capa S/A
Se excavó la capa superficial y la capa de ceniza juntas como uno solo nivel, porque la ceniza volcánica estaba visible en superficie. Esta capa consiste en ceniza volcánica que fue depositada en el ano 1600 DC cuando el volcán Huaynaputina erupcionó, mezclada con una tierra marrón clara, y bien fina. El promedio de profundidad de la capa S/A es 10 cm, aunque el depósito es más profundo a lo largo del muro del fondo (este) y del muro sur. Esta capa también contiene mucho derrumbe de los muros, con piedras de varios tamaños entre 5-40 cm. Este nivel contiene muy pocos artefactos: hay solo unos fragmentos de hueso, un pedazo de cuarzo labrado, y un fragmento de concha con un tipo de perforaciones. No hay cerámica asociada con esta capa.

Capa B
Esta capa corresponde a la capa de derrumbe de época pre-hispánica y consiste en una tierra media-marrón y semi-compacta con algunas piedras pequeñas. El promedio de profundidad de la capa B, como la capa A, también es 10 cm, aunque a lo largo del muro erosionado del frente (oeste), la capa es tan delgada alcanzando 5 cm. La mayoría de los artefactos asociados con la capa son de la parte arriba de la capa; cuando seguimos más cerca de la superficie del piso, la cantidad de los artefactos se reduce ostensiblemente. Un borde de la superficie de la capa B fue designado como Artefacto #1. Un fragmento de cerámica decorado estaba asociado con esta capa; aparte de la decoración, este fragmento es bien áspero, como los otros fragmentos lisos de este nivel. También en esta capa, solo hay un par de huesos en cada cuadrícula, pero algunas lascas de cuarzo y obsidiana aparecen más frecuentemente.

Capa C
Debajo de la capa de derrumbe, hay un piso no bien definido. La única indicación que llegamos al piso son unas manchas de tierra quemado por todas partes del recinto. La tierra del piso no es mucho más compactada que la de la capa B; también el color y la consistencia son casi iguales a la capa anterior. Sin embargo, hay menos piedras medianas que anteriormente. No hay muchos artefactos asociados con el piso: dos fragmentos de bordes de cerámica del mismo tiesto son designados como Artefacto #2. También, en el piso hay un lítico que tal vez es un tipo de pulidor.

Prueba #1
Realizamos una prueba en una sola cuadrícula debajo del piso para ver si existía otra época de ocupación más temprana, pero no encontramos otro piso ni otra evidencia de ocupación. Se siguió excavando la capa C hasta que encontramos el relleno estéril de la terraza; la capa al terreno estéril fue designada como Capa C1. La tierra

de este relleno de piso contiene más grava y más piedras. Aquí se encontraron tres artefactos, todos dentro de 3 cm por debajo del nivel del piso. También, sacamos una muestra de carbón para hacer un fechado de C-14, la única muestra de este tipo en este recinto.

RECINTO 30B

El Recinto B está ubicado entre los Recintos A y C; esta definido por unos muros paralelos en dirección este - oeste, un muro orientado norte - sur, y un muro no bien definido que aparece en parte del lado este. Los muros al oeste se han erosionado en el lado sur de la unidad; también, hay un cactus grande al lado del muro Este que intruye al recinto. Sin embargo, los otros muros y espacios de la unidad se presentan bien preservados y nos permiten la posibilidad de una interpretación. La cuadriculación empieza con Q1 en la esquina Sur-Oeste y sigue al Este, terminando con Q30 en la esquina Nor-Este. El datum está ubicado cerca de la esquina Nor-Este de la unidad (ver Fig. 15; Lam IX).

Capa S/A

Esta capa consiste en una mezcla de ceniza y tierra muy fina. La ceniza gris es del volcán que erupcionó en el año 1600 DC; la tierra del color beige claro se acumuló y mezcló con la ceniza volcánica después de este evento. El promedio de la profundidad de esta capa es 8.5cm y con una textura medio compacta. También hay unas piedras de derrumbe en esta capa, la mayoría aparece en los lados Norte y Este de la unidad. El material cultural consiste en unos fragmentos de cerámica no diagnóstica y unos fragmentos de hueso y cuarzo. El único fragmento de cerámica diagnóstica es una asa que se encontró en la superficie de la unidad.

Capa B

Corresponde a la capa de derrumbe con muchas piedras, que miden aproximadamente 30 cm de ancho, están mezcladas con una tierra medianamente compacta de color beige claro; esta capa esta aproximadamente de 14 a 18 cm de profundidad. En esta capa, otro muro (muro Norte, central), de 30 cm de ancho aparece en el lado Norte de la unidad que se extiende de Oeste-Este. Aunque está alineado con el otro muro norte, no está conectado y tampoco está conectado con el muro Oeste. Justo al sur de este muro (Q21, 22, 27, y 28) y justo encima del piso, fue hallada la mayoría de la cerámica de la unidad: hay muchos fragmentos de tiestos grandes domésticos, quizá unas jarras. También en esta capa aparecen fragmentos pequeños de carbón, pedazos de cuarzo, conchas del mar, y lascas de obsidiana. La cantidad de fragmentos de cerámica y hueso es más grande que en la capa anterior.

Capa C

Esta capa corresponde al nivel del piso de la unidad. El piso esta definido por la presencia de tiestos de cerámica rotos encima de una superficie de tierra compactada y rocosa de un color beige oscuro. Se halló una concentración grande de cerámica en Q21, 22, 27, y 28 que sigue hasta el nivel del piso. Parece que la mayoría de estos fragmentos pertenecen a los restos de un fragmento de una vasija grande. También aparecen otros fragmentos decorados en muchas partes de la unidad, pero son de una pasta más fina que el fragmento de la vasija grande. Aparecen fragmentos de hueso frecuentemente, casi en cada cuadrícula; en Q10, se encontró el cráneo de un camélido. Los únicos restos líticos consisten en algunas lascas de obsidiana dispersas en la unidad y un batán en Q15; algunos fragmentos de carbón fueron también recolectados.

Esta capa revela que el muro encontrado en Capa B (muro Norte, central) es parte del muro Norte que originalmente aparecía como un muro parcial. Con estos dos muros alineados, se forma una entrada entre la unidad 30B y 30C. Al sur del muro norte, aparece una mancha de ceniza que fue excavado como Rasgo 1.

Prueba 1

En Q13, excavamos debajo del piso al lado del muro Oeste para ver si existe otro piso más abajo; este nivel fue denominado como Capa C1. No se encontró otro piso, pero sí hay una concentración de restos (basura) que consiste en unas piedras pequeñas mezcladas con muchos fragmentos de hueso, junto con unos fragmentos de cerámica y pedazos de carbón.

Rasgo 1

Este rasgo está ubicado en Q17, 18, 23, 24, 29, y 30 y consiste en una mancha de ceniza sobre la superficie del piso. La ceniza se profundiza por aproximadamente 10 centímetros, después de que aparece el piso. Unos fragmentos de hueso quemados y cerámica aparecen también en este rasgo junto con restos pequeños de carbón.

RECINTO 30C

El recinto C es la estructura más al norte de la terraza doméstica y es el segundo recinto en ser excavado (ver Fig. 15). Después de excavar 30A, se decidió excavar inicialmente este recinto con una trinchera en el centro (Q13-18) para determinar el estado de conservación de las estructuras. Al llegar piso se pudo determinar que se encontraba bien preservado, por ello se amplió la excavación a todo el recinto. La cuadriculación de este recinto sigue en la misma orientación que la de 30A, con el mismo norte aproximado. En el eje oeste-este, hay 4 cuadrantes y en el eje norte-sur, hay 6, por un total de 24 cuadrantes; sin embargo, 30C comparte algunos cuadrantes con 30B, por ello estas fueron denominadas como 1N, 2N, 3N, 4N, 5N, y 6N. El datum 30C-1 fue ubicado en el muro este en Q12.

La preservación de este recinto es mejor que la de 30A: hay un muro delgado al lado Oeste, con dos muros grandes más de contención, y otro muro próximo a la quebrada (hacia el Este) que se encontraron bien preservados. Aunque los muros Norte y Sur no se encontraron bien definidos al principio, no hallamos erosión evidente en la superficie.

Capa S/A

La tierra de la superficie y la ceniza fueron excavados como una sola capa porque la ceniza era visible en la superficie en la mayor parte del recinto, principalmente a lo largo del muro oeste. La ceniza fue depositada en 1600 d.C. por la erupción del volcán Huaynaputina y era más gruesa a lo largo del muro oeste, mientras las líneas en los cuadrantes del este causaron una acumulación de tierra en la superficie en Q 11, 12, 16-18, y 22-24. El derrumbe por erosión que venía de la parte alta de la quebrada resultó en una concentración de piedras grandes en estos mismos cuadrantes. En esta capa, solo se hallaron unos pocos artefactos que consisten en unas lascas de cuarzo labrados y unos fragmentos de cerámica no diagnóstica de espesor medio.

Capa B

Corresponde con la capa de derrumbe y tiene entre 12 y 20 cm de espesor. Consiste en una tierra beige, clara, arenosa, y muy fina con piedras medianas (5-10cm) cercana al muro delgado al este y piedras más largas (15+ cm) a lo largo del muro ancho al oeste. También, en esta capa, hay raíces de cactus en toda la unidad. La mayor parte de cerámica son fragmentos no diagnósticos: solo se encontraron cinco fragmentos diagnósticos. También se encontró material óseo en muchos de los cuadrantes, pero aparecen en mayor cantidad en Q 9, 10, 15, y 16, especialmente cuando llegábamos más cerca al piso. Aunque encontramos restos de carbón sólo en 8 cuadrantes, solo sacamos una muestra para hacer un fechado de C-14 en Q14, a causa del mal estado de los

fragmentos de carbón. También fueron hallados fragmentos de restos malacológicos en muchas partes del recinto, con pedazos grandes (aproximadamente 4 cm) en Q 7.

Durante la excavación de esta capa, aparecieron tres muros dentro del recinto. El primero es un muro delgado (20 cm) que se extiende aproximadamente dos metros al Este del muro principal al Oeste. El segundo es un muro paralelo al muro principal al Este: parece que el muro que se puede ver en la superficie es un muro de contención, y el muro que fue descubierto en la capa B es el muro interior del recinto. El tercer muro que aparece en esta capa se ubica al sur del recinto; no se extiende ni al muro este ni al muro oeste, así que existen dos entradas posibles.

Capa C

Es un piso medio compacto compuesto de una tierra fina de color gris-beige claro. Dos rasgos fueron definidos en el nivel del piso: R 1, un área de tierra suelta con piedras con una concentración de fragmentos de hueso, y R 2, una región de ceniza con huesos quemados y unos fragmentos de cerámica. Hay muchos fragmentos de cerámica diagnósticos encima del piso, incluyendo un tiesto entero roto en Q 14 (denominado como A#1A-B) asociado con el derrumbe del muro sur recién descubierto en la Capa B. También, un borde, una asa, y tres fragmentos decorados de Q 10 fueron denominados como A#4A-C. La mayoría de la cerámica al nivel del piso fue encontrada cerca de la esquina sur-oeste (Q 4N,5N, 10, 11). Algunos fragmentos de huesos fueron hallados asociados con el piso en más de la mitad de los cuadrantes, pero solo un artefacto lítico fue hallado en el piso, una lasca en Q 15.

Capa C1

Es el relleno entre los dos pisos (Capa C y Capa D), Capa C1 consiste generalmente en una tierra beige clara y suelta; la excepción principal de este tipo de tierra aparece a lo largo del muro este (Q 11, 17, 23), donde la tierra estaba bien compactada. La Capa C1 contiene muchas piedras pequeñas y medianas (1-7 cm) y algunos artefactos. La profundidad de la capa varía mucho y fluctúa entre 3 y 15 cm. El hueso y el carbón son los materiales más abundantes, y la cerámica solo aparece en menos de la mitad de los cuadrantes. Durante la excavación de esta capa, apareció otra parte del muro sur y sigue hasta llegar al muro oeste.

Capa D

Piso 2 que consiste en una tierra bien compactada y fina de un color beige-gris claro con unas manchas de tierra quemada en la superficie. También las raíces de algunos cactus pasan por muchas partes del piso, mayormente próximo al muro este. Se encontraron dos rasgos asociados con la superficie de este piso: R 3, que consiste en una área pequeña con tierra suelta y piedras en Q21, y R 4, un área con un borde quemado de cerámica (A#5) y mucho carbón en Q 20. La mayoría de los artefactos asociados con la Capa D se ubican cerca del muro oeste (Q 7,13, 19). Estos artefactos incluyen unos fragmentos de cerámica no diagnóstica con unas pastas similares y todos de color negro. Se encontró huesos en la mitad de las cuadrículas excavadas, pero aparecen más en el lado oeste del recinto. Sacamos dos muestras de carbón para hacer un fechado de C-14 de esta capa, uno de Q 20 que tal vez estaba asociado con R 4, y el otro de Q 21.

Capa D1

Solo excavamos cinco cuadrantes debajo del nivel del segundo piso y esta capa consiste en una tierra beige suelta. Aparecen piedras pequeñas (menos de 3 cm) justo abajo del piso, aunque el tamaño de las piedras aumenta debajo del nivel de los muros. Se excavó debajo del piso tratando de ubicar evidencias más tempranas de ocupación del recinto; excavamos Q 13, 14, y 20 pero solo después de excavar en Q 7 y Q 19 encontramos la

presencia de materiales culturales. Aparte de unos fragmentos de cerámica decorados asociados con R 4, los fragmentos de Capa D1 mayormente son de un tipo doméstico y de un espesor medio, todos con unas pastas similares y de color negro. En cada cuadrante, también hay fragmentos de huesos y carbón; sacamos una muestra de carbón para hacer un fechado de C-14 de Q7S. Una punta obsidiana, la única descubierta en la Unidad 30, fue ubicada en Q 20, también encontramos una falange humana en Q 7S.

Rasgo 1

Este rasgo se ubica en el centro del recinto (Q 9, 10, 15, 16, 21, y 22) al nivel del primer piso (Capa C) y es definido por una concentración de fragmentos de huesos mezclado con una tierra bien suelta y con piedras. Se pudo determinar que el rasgo terminó próximo al piso (Capa D), aunque el lado este fue excavado al nivel de Capa D, el lado oeste no fue excavado como parte del rasgo, sino como parte de Capa C1. Cantidades abundantes de fragmentos de huesos fueron hallados en cada nivel de los pisos y también en Capa C1, pero solo se encontró un fragmento de cerámica diagnóstica; esta cerámica estaba ubicada encima del segundo piso (Capa D) en Q 16 y fue denominada como A#6. Aparte de estos artefactos, también encontramos algunos restos de carbón y unas lascas de obsidiana. De acuerdo con las evidencias de este rasgo y también con la posición estratigráfica, es posible que este rasgo represente el relleno entre los dos pisos. Debido a que el primer piso no estaba bien preservado, es posible que su deterioro haya permitido ver el relleno que aparece debajo.

Rasgo 2

Este rasgo, ubicado en Q 4N, está asociado con el primer piso (Capa C) y consiste en una capa delgada (aproximadamente 5 cm) de ceniza gris muy fina. Debajo de esta capa de ceniza, hay una tierra suelta de color medio-beige como la de Capa C1. La cerámica de este rasgo es mayormente no diagnóstica que varían tanto de espesor y pasta; hay algunos fragmentos quemados cerca de la superficie del rasgo. Sin embargo hay presencia de hueso no quemado que aparece en grandes cantidades en la capa de ceniza, pero también hay huesos quemados que solo aparecen en este rasgo. El rasgo tiene la presencia de mucho carbón en la capa de ceniza; sacamos una muestra para hacer un fechado de C-14. Es necesario hacer notar que la superficie del segundo piso (Capa D) no aparece en la excavación de este rasgo; es posible que la existencia de este rasgo haya destruido el piso anterior.

Rasgo 3

Ubicado en Q 21, este rasgo consiste en una anomalía (aproximadamente 30 cm O-E y 40 cm N-S) del nivel del segundo piso (Capa D) donde no se encontró una superficie compacta que indique un piso. Esta región es de tierra suelta de color beige claro con piedras de 5 a 10 cm. Solo uno artefacto, un fragmento de un hueso diagnóstico (parece de una extremidad de un camélido), estaba asociada con la superficie de este rasgo. Como no se encontró más artefactos adentro de este rasgo, ni un cambio de tierra, nos detuvimos a una profundidad de 5 cm y se decidió que no es un rasgo, sino solo una rotura del piso.

Rasgo 4

Hallado en Q 20, este rasgo consiste en una capa delgada (2-4cm) de ceniza mezclada con una arena fina y una tierra quemada justamente debajo del nivel del segundo piso (Capa D). Aunque hay unos fragmentos de carbón y un fragmento de cerámica (posiblemente quemado) en la superficie de la Capa D, la capa de ceniza no aparece hasta que lleguemos debajo del piso en Capa D1. Debajo de la ceniza aparece una tierra suelta de color beige claro con piedras de 1-4 cm de ancho, del mismo tipo asociado con Capa D1 en el resto de la unidad 30C. Los artefactos del rasgo incluyen 5 fragmentos de cerámica decorada de un mismo tiesto. Aunque hay más carbón en este rasgo que en el resto de la unidad, la cantidad de hueso sigue igual a los otros cuadrantes que

excavamos debajo del piso y ningún hueso parece quemado. Es posible que este rasgo indique solo un depósito de ceniza y basura.

Interpretación

Según la evidencia artefactual y la estratigrafía, parece que la Unidad 30 es una terraza de uso doméstico; sin embargo, todos los recintos no son de la misma época de ocupación. Del recinto 30A, sugerimos que representa una estructura más tardía que los recintos 30B y 30C. Este recinto no comparte ningún muro con los otros, el estilo de la construcción de los muros no es igual, y además, los artefactos de este recinto son distintos a los de 30B y 30C. Este recinto parece que fue agregado más tardíamente que las construcciones de los otros y solo tuvo una ocupación. Por falta de evidencia, es difícil determinar la función de este recinto. Todavía no sabemos si la falta es a causa de la erosión o si indica algo sobre la función, pero es posible que este recinto servía como un lugar para dormir porque no hay muchos artefactos. También del recinto 30A, no podemos definir la orientación de la entrada: con la erosión severa a lo largo del lado oeste del recinto y con el muro norte mal definido fue difícil averiguar donde se encuentra una posible entrada. A lo mejor, se encontraba en el muro oeste y ha desaparecido con el derrumbe del muro. De los otros recintos, podemos interpretar las funciones con más seguridad.

Según la evidencia arqueológica, parece que solo hay una construcción de la unidad 30B. El relleno que encontramos en la Prueba 1 sirve para nivelar la tierra al lado del muro levantado para construir el piso de la unidad. En cambio la unidad 30C tiene dos etapas de construcción, es posible que 30B haya sido utilizada durante dos épocas de ocupación aunque solo hay una construcción. Es difícil determinar si la unidad 30B es un espacio interior o de afuera, pero a causa de la falta de un muro definido en el lado Sur y Sur-Este, es posible que es un espacio exterior. La cantidad grande de huesos en el piso también puede indicar una estructura externa: es posible que represente un espacio donde se procesaba alimentos, afuera del sector residencial. También la mancha de ceniza que aparece al lado de la entrada a la unidad 30C, aparece como una concentración de basura que probablemente venía de un fogón de un espacio interior. Los tiestos grandes rotos de cerámica, tal vez jarras, posiblemente servían para guardar un tipo de alimento; con más análisis, podemos determinar sus funciones con mayor seguridad.

El recinto 30C, por lo menos, muestra dos épocas de ocupación. El piso más temprano (Piso2- Capa D1) indica evidencia de una función doméstica, con unos fragmentos de cerámica y restos de carbón en la superficie. Un análisis de la cerámica y los fechados del carbón nos ayudarán a determinar la edad de esta ocupación. El relleno entre los dos pisos que contiene muchos fragmentos de huesos, probablemente es la basura de relleno del nivel superior de ocupación. En este piso más tarde, aparecen unos fragmentos de cerámica decorados que parecen ser parecidos a unos encontrados en la superficie del recinto 30B que indica que estos niveles probablemente son de la misma época. La manera en que el muro que extiende al Este del muro principal del Oeste se derrumbó casi entero a la vez, lo que puede indicar un colapso por terremoto; es posible que este evento fue el que causó el abandono de la estructura, pero más análisis son necesarios para determinarlo. La presencia del muro en el centro que no conecta ni con el muro este ni con el oeste, indica que hay dos entradas al recinto. Sin embargo, porque no hay una división visible en el recinto 30B, no estamos seguros porque habrían dos entradas. Esta evidencia necesita más atención en la análisis final. De estas dos ocupaciones, la mayoría de los artefactos provienen del lado Oeste del recinto, que tal vez indica que la mayoría de las actividades ocurrían en este lado y el otro lado era utilizado para dormir.

10.2.5 La Excavación en la Unidad 31

Por: Robin Coleman

La Unidad 31A está ubicada en las faldas al Oeste en el Sector K (ver Fig. 5) de Cerro Baúl en el valle Moquegua en un sitio arqueológico denominado Pampa del Arrastrado. Es una terraza y está aproximadamente 25 metros abajo del filo del talud que forma un lado del sitio. Al parecer todos los muros de la estructura estaban intactos, pues los efectos de la erosión no debió ser tan fuerte. La unidad es cuadrada y relativamente pequeña. La cuadriculación de la unidad empieza en la esquina sur-oeste con el cuadrante 1 y sigue del oeste al este hasta el cuadrante 12. Estos cuadrantes incluyen la mitad de todos los muros del recinto. La unidad no está alineada precisamente al eje norte-sur; así, preferimos seguir la orientación de los muros que actualmente excede unos grados al Oeste. El datum fue colocado (31A-1) en el centro del muro este en el cuadrante 11 (ver Fig. 16; Lam. IX).

Proceso de excavación:

Los contextos hallados en esta unidad son:

Capa S/A

En esta capa, excavamos la superficie y la capa de ceniza juntas, como uno solo nivel, porque la ceniza volcánica es visible en la superficie. Esta capa consiste en la capa de ceniza volcánica que fue depositada en el año 1600 d.C cuando el volcán Huaynaputina erupcionó, mezclada con una tierra beige con restos de pastos naturales. Esta capa consiste en ceniza suelta seguida por ceniza más compacta, aproximadamente 5-10 cm de profundidad. Hay muy pocos artefactos en esta capa: hay unas lascas, unos fragmentos de huesos, y unos fragmentos de cerámica no diagnóstica.

Capa B

Esta capa corresponde a la capa de derrumbe de época pre-hispánica y consiste en una tierra beige, de textura muy fina, y media compacta alrededor de piedras grandes que habían caído de los muros. Las piedras son aproximadamente de 40 y 60 cm de altura. En el lado oeste del muro sur, el muro está dividido en dos partes: uno de piedras rectas y uno más adentro que parece una banqueta pequeña o tal vez un muro de apoyo. Justo encima del piso, se encontró muchas partes quemadas con restos de carbón en toda la unidad; posiblemente pertenecía al techo quemado. No hay presencia de muchos artefactos, pero si bastantes lascas y tres puntas de obsidiana. La mayoría de fragmentos de cerámica están decorados y son muy finos. Una mano de batán, un moledor, y unos fragmentos de hueso de animal indican que el cuarto es una estructura doméstica o un lugar donde procesaban alimentos.

Capa C

Esta capa es el nivel del piso y consiste en dos tipos de tierra. Al lado de todos los muros, hay una tierra bien dura y con abundante piedra. Sobre el piso hay muchos lugares donde hay manchas o quemaduras. En el centro del piso hay una tierra gris muy fina (R#1) con piedras, tal vez del derrumbe, el piso de esta unidad no se encontró bien definido, parece que el piso era solo de barro y fue encontrado muy deteriorado. Las áreas quemadas nos indican que es el nivel de piso; sin esa indicación, hubiese sido difícil distinguirlo. También parece que el piso está en una inclinado, más arriba al lado este y un poco más abajo en el lado oeste. De los artefactos solo hay un fragmento de cerámica en el piso en el cuadrante 1: la decoración es de chevrones azules y amarillos, un estilo típico de Wari, también, se encontró un hueso pequeño de animal que parece una falange quemada de camélido.

Rasgo 1

Este rasgo consiste en un área del piso donde hay una tierra muy fina y gris con piedras bien grandes y que parece un derrumbe de los muros caídos. El rasgo empieza en el nivel del piso y sigue hasta 171 centímetros abajo del datum 31A-1. Este rasgo parece como un relleno de tierra fina. La mayoría de los artefactos venían de la superficie del rasgo, cerca del piso. Hay tres fragmentos de cerámica sin decoración y un fragmento decorado. Hay huesos de animales algunos fragmentos no identificados; y un instrumento de hueso. También, hay unas lascas de obsidiana y una cuenta de concha. Más abajo, solo se encontró carbón que puede ser del relleno. Parece que había un palito quemado debajo de unas de las piedras en el rasgo, posiblemente del techo caído. Más abajo todavía, la tierra cambia a la tierra dura y llena de piedras que se encuentra en las otras partes de la unidad.

Interpretación

Según la evidencia, parece que solo había una ocupación en la unidad. Aunque no se encontró un fogón, es posible que esta estructura haya tenido una función doméstica: la mano, el moledor, y fragmentos de hueso posiblemente indican que era un área de preparación de alimentos. También es posible que el rasgo (R#1) represente un hoyo para almacenamiento; el relleno tal vez fue depositado después de la ocupación. Parece que esta estructura está conectada con otros recintos; pues, es posible que solo sea una de las estructuras de un grupo doméstico mayor.

10.3 Excavaciones en los Sectores F, G, e I
(Contextos Tiwanaku, Lado Norte de Cerro Baúl)

10.3.1 La Excavación en la Unidad 32 Sector F
por: Ana Miranda

Sector ubicado en el acceso a Cerro Baúl (ver Fig. 6). La terraza tiene un declive pronunciado y muy erosionado; es la última de las terrazas posiblemente habitadas (ver Fig. 17; Lam. IX), en ambos lados está cortado por declives casi verticales.

Proceso de excavación:

Los contextos hallados en esta unidad son:

Capa S/A

En los cuadrantes de la terraza superior hay mucha grava y basura, da la impresión de ser el relleno de una terraza superior que ahora parece muy destruida, posiblemente si hubo una terraza fue destruida antes de construirse la unidad 32. Los materiales asociados son: en cerámica hay mayor cantidad de fragmentos decorados pertenecientes al estilo “Tumilaka”; huesos de animal actuales – posiblemente roedores – y algunos de “pagos” en el sitio, generalmente quemados; área con cactus y malváceas, especialmente en los muros; en superficie existen algunos ejemplares de pedazos de jaspe.

Capa B

Tierra marrón claro con variaciones en toda la terraza, en el lado este hay mayor grava suelta, en cambio en el lado oeste es más compacta; por otro lado también hay grava en el lado superior de la terraza posterior. Junto al

muro hay mayor cantidad de piedras pequeñas. Los materiales asociados son: fragmentos de cerámica en su mayoría no diagnóstica, y poco diagnóstica que procede de la parte superior de la terraza posterior, fragmentos de huesos de animal no identificados, especialmente cerca al muro posterior; algunas lascas y esquirlas; algunos fragmentos de carbón.

Capa C

Después de retirar la grava mezclada con poca ceniza cultural se ha encontrado muchas más concentraciones de ceniza cultural, posiblemente fogones o relacionados a éstos. También, al retirar esta capa se aclaran algunos rasgos generalmente circulares. En la superficie no hay indicios de actividades, salvo los posibles fogones; no hay basura, y del mismo modo el muro posterior fue parcialmente preservado. Los materiales asociados son: una mínima cantidad de material arqueológico, pocos fragmentos de cerámica diagnóstica, predomina el material "Tumilaka"; pocos fragmentos de hueso – posiblemente – camélido; lascas y esquirlas; partículas de carbón.

Rasgo 1

Tierra marrón claro, poco compacta en la que se encuentra una pequeña concentración de ceniza cultural. Concentración de ceniza ligeramente alargada y cerca al muro noroeste de la terraza. Es un poco profundo y no tiene adición de material alguno. Parece de superficie muy erosionada porque los bordes se encuentran muy bien marcados. Los materiales asociados son: fragmentos de cerámica no diagnóstica; fragmentos de hueso de animal; tierra para flotación.

Rasgo 2

Tierra limosa poco compacta con algunos materiales culturales que se diferencian del posible piso de ocupación. Rasgo de forma circular y un poco superficial cuyo relleno consta de tierra limosa poco compacta pero claramente diferenciable de la superficie de ocupación. Existen algunos fragmentos de cerámica y huesos que no tienen relación alguna entre ellos o en el mismo rasgo. Los materiales asociados son: fragmentos de cerámica no diagnóstica; fragmentos de hueso animal; tierra para flotación.

Rasgo 3

Rasgo con inclusión de piedra grande y algunas pequeñas – muy similar a la capa C – y con pequeños grumos. Pequeña depresión con inclusión de piedras y tierra grumosa que fácilmente se diferencia de las paredes del rasgo. Los rasgos 3, 4 y 5 se encuentran ligeramente alineados y casi al centro de la terraza. Los materiales asociados son: fragmentos de cerámica no diagnóstica; fragmentos de hueso animal; tierra para flotación.

Rasgo 4

Rasgo que comprende acumulación de piedras medianas junto a tierra similar a la capa C, también similar al relleno de Rasgo 3. El relleno de este rasgo es similar al Rasgo 3, con piedras medianas y pequeñas. La base y las paredes del rasgo tienen una superficie semi-compacta que se diferencia del relleno. Los materiales asociados son: fragmentos de cerámica no diagnóstica; fragmentos de hueso de animal; tierra para flotación.

Rasgo 5

Tierra del relleno de color marrón amarillento similar a la Capa C y también a los rasgos 3 y 4. El relleno de este rasgo se encuentra sobre una depresión de base circular un poco suelto con manchas de ceniza y gravilla. El relleno tiene las mismas características de los rasgos 3 y 4. No hay ninguna indicación sobre su probable función. Los materiales asociados son: fragmentos de hueso animal.

Rasgo 6

Gravilla suelta, con tierra color marrón claro; ambas mezcladas con ceniza cultural dispersa, cuya presencia es muy ligera. En este rasgo se nota ceniza y tierra quemada – en el sitio – mezclado con gravilla suelta. Debajo de la ceniza hay un pequeño estrato de tierra sin ceniza cultural; en el 3 aparece nuevamente un ligero estrato con ceniza cultural que aún no sabemos si pertenece a otro tipo de ocupación o sólo es parte del rasgo. El 4 no presenta ninguna variación respecto al 5. Los materiales asociados son: fragmentos de cerámica no diagnóstica; fragmentos de hueso animal; excremento.

Rasgo 7

Grava fina y mediana un poco compacta de color marrón claro sobre la cual hay una pequeña concentración circular de ceniza cultural. Al parecer este rasgo fue grande pero que actualmente, debido a la erosión, sólo encontramos una parte mínima. Hemos encontrado algunos fragmentos de carbón los que fueron colectados para C^{14}. Los materiales asociados son: fragmentos de hueso animal; fragmentos de crisocola.

10.3.2 La Excavación en la Unidad 33 Sector G

por: Ana Miranda

Ubicada en el sector G (ver Fig. 6), es un recinto de forma rectangular formado por una terraza (ver Fig. 18;Lam. IX).

Proceso de excavación:

Los contextos hallados en esta unidad son:

Capa S/A

La superficie del recinto esta muy erosionada, solo se conservaba parte de los muros. El sedimento es marrón claro mezclado con mucha piedra pequeña por la erosión, la superficie no es regular, y tiene fragmentos decorados y no decorados de cerámica, hacia el lado este hay mucho más derrumbe en cambio en el lado oeste no hay casi nada de esta capa. En la parte este hay ceniza volcánica que se mezcla con tierra marrón. Los materiales asociados son: fragmentos de cerámica decorada y doméstica; lascas.

Capa B

Tierra marrón claro semi compacta, mezclada con grava y piedras de derrumbe, la superficie es irregular con algunos fragmentos de cerámica decorada y doméstica, ahora notamos mucho mejor los restos de muro en el lado este pero éste no está presente en todo lo largo. Hay solo una pequeña muestra, por la mucha erosión que hay no se puede ver bien los muros tanto al norte como al noreste, en esta capa se ha encontrado algunos fragmentos de cerámica formativa. Los materiales asociados son: fragmentos de cerámica diagnóstica, decorada y doméstica; restos óseos de animal no identificado; material botánico no identificado; lascas.

Capa C

Tierra marrón claro con manchas de ceniza, la superficie no es regular, aún en esta capa notamos mucha presencia de cascajo sobre todo en las proximidades al muro oeste. Sobre el piso de ocupación encontramos fragmentos de cerámica como parte de piso, esta cerámica es de uso doméstico. Los materiales asociados son: fragmentos de cerámica de uso doméstico, y fragmentos decorados.

Rasgo 1

En superficie se nota como una dispersión de ceniza mezclada con tierra, semi compacta de textura media, este rasgo solo presenta una sola capa, y esta no es muy profunda. Todo parece indicar que solo se trata de una dispersión sobre una superficie irregular.

Rasgo 2

Dispersión de ceniza gris claro, de textura suave y suelta, la forma del rasgo es oval se ubica en los cuadrantes 28-29,33 y 34, al igual que el rasgo 1 es dispersión de ceniza en una superficie irregular, la profundidad de este rasgo es cerca de unos 6 cm.

Rasgo 3

Concentración de piedras angulosas que se mezcla con tierra marrón con ceniza, solo hay una capa y es lo que ya describimos anteriormente. Es solo un hoyo relleno con grava gruesa que se mezcla con ceniza gris claro, no se ha podido determinar una función especifica.

Rasgo 4

Rasgo ubicado en la parte noroeste muy próximo al muro, la superficie es irregular, el sedimento es ceniza gris claro de textura media a gruesa, se mezcla con grava. La capa I tiene ceniza gris claro, con grava gruesa, sin basura. Hay poco o casi nada de restos de carbón. Capa II tiene ceniza gris oscuro con mucha grava, sin basura. Capa III tiene ceniza gris claro, volcánica con algunos restos botánicos. Capa IV tiene tierra marrón claro con mucha grava y restos de raíces. Capa V tiene tierra marrón claro con grava y sin material, posible estéril. Este rasgo corresponde a un fogón, pero con la presencia de ceniza volcánica en la parte interior del mismo. Los materiales asociados son: fragmentos de cerámica de uso doméstico; restos de huesos no identificados de animal; y lascas.

Rasgo 5

Concentración de ceniza, gris claro de textura suave y suelta, no presenta restos de basura, es un rasgo superficial, no presenta niveles, apenas alcanza una profundidad de 5 cm.

10.3.3 La Excavación en la Unidad 34

por: Adán Umire

Este sector G está ubicado en la ladera oeste de Cerro Baúl (Fig. 6); tiene un declive pronunciado con erosión constante. La ladera está conformada por bloques de material procedente de Cerro Baúl (ver Fig. 18; Lam. IX).

Proceso de excavación:

Los contextos hallados en esta unidad son:

Capa S/A

La superficie es semi compacta, con detritus y pequeños bloques caídos. Esta capa está conformada por derrumbe actual seguidamente por ceniza volcánica. En el cuadrante 4 se ha encontrado algunas cuentas dispersas. La ceniza volcánica no está dispersa en toda la unidad, sólo en el lado norte y este hay mayor cantidad; pero en el resto de la unidad fue muy erosionada y no hubo. Los materiales asociados son: fragmentos

de cerámica, en la superficie hay dispersión de material cerámico de filiación "Tumilaka"; del mismo modo en la Capa S/A los hay también; fragmentos de hueso animal; en el sector hay algunos cactus columnares y malváceas; lascas y un núcleo; cuentas en moluscos en el cuadrante 4.

Capa B

Hay piedras medianas y grandes, grava gruesa y tierra compacta. Esta capa está conformada por un derrumbe de piedras cerca al muro este, junto a grava gruesa y tierra compacta. En el cuadrante 8 hay más cuentas que ya aparecían en los cuadrantes 4 y 7. También en los cuadrantes 7 y 11 apareció un pequeño fragmento de "choro" (choromytilus chorus). En el cuadrante 12, a pesar del declive, se encuentran manchas de ceniza. Los materiales asociados son: fragmentos de cerámica en general no diagnóstica; hay algunos fragmentos de hueso animal no identificado; hay lascas de cuarzo y de obsidiana; en los cuadrantes 4 y 8 aparecen algunas cuentas y fragmentos de ellas.

Capa C – Rasgo 1

Superficie de tierra de color marrón amarillento con grava y poco compacta. Pequeña concentración de ceniza de forma semicircular y un poco profunda, con pequeños fragmentos de carbón, los que fueron recolectados para C^{14}. Este rasgo solamente parece depositado o acumulado con ceniza y no quemado en el sitio. Los materiales asociados son muestras para C^{14}.

Rasgo 2

Tierra de color marrón amarillento con grava, poco compacta, y en algunas partes más pegado al perfil sur, hay tierra marrón rojiza granulosa, similar al moro-moro. Este rasgo se encuentra en el cuadrante 11 con proyección hacia el perfil sur; ligeramente extenso sin asociación de carbón o cerámica, no hay huellas en la tierra de haber sido quemado en el sitio. Los materiales asociados son: fragmentos de hueso animal; otros.

10.3.4 La Excavación en las Unidades 35-37 Sector I

por: Benjamin Vining

El sector I está situado sobre una terraza natural entre dos quebradas al pie de la ladera norte de Cerro Baúl. El sitio consiste en el agregado de un complejo arquitectónico principal, muros aterrazados y un sistema de canales, que están distribuidos esparcidamente en la parte posterior de la terraza geológica o pampa, sobre la cual están asentados (ver Fig. 6). Nuestra investigación está enfocada en el complejo arquitectónico principal localizado aproximadamente en la mitad de la pampa, y también explorando una terraza artificial al norte ladera abajo con una única unidad de excavación. Nuestro trabajo dentro del complejo arquitectónico consistió inicialmente en un reconocimiento geofísico para localizar anomalías magnéticas del probable origen cultural, la excavación para ver anomalías son pozos de prueba de 1 x 1 metro, y la subsecuente expansión de algunos de estos pozos de prueba en unidades de excavación.

Investigaciones previas fueron conducidas en 1997 por el "Proyecto Vecinos de Cerro Baúl" dirigido por Bruce Owen, el cual hizo recolección de superficie dentro y fuera del complejo principal y excavó siete unidades dentro de los límites de este complejo. Este proyecto rotuló Sector I como Sitio 283 o coloquialmente como "La Cantera". Owen et al. (1999) diferenció varios estilos de construcción, los cuales extrapolaron para reflejar distintas fases o actividades. La cerámica recuperada durante la excavación así como la de recolección de superficie, fueron atribuidas a una única ocupación del periodo Omo (coincidiendo con la fase IV de Tiwanaku,

c.500-600 d.C), no obstante a las similitudes estilísticas que inicialmente apuntaban hacia una ocupación del periodo Tumilaca (1999: 38,45). Basado en las similitudes del planteamiento del complejo de La Cantera con el estilo Templo de Tiwanaku del sitio M10 de Omo y las afinidades de los artefactos, ellos concluyeron que el sitio representó un "rustico antecedente" del complejo M10 (Owen et al. 1999: 45)

Generalmente, el resultado de nuestras excavaciones y las consiguientes interpretaciones concuerdan con aquellas que vienen de investigaciones previas. El sector I consiste en un complejo arquitectónico principal el cual está ubicado colina abajo por un conjunto poco visible de restos de piedras alineadas que actúan como pequeños muros de contención de terrazas (de 10 a 15 cm de alto); de este modo puede ser dividido de un modo general en parte norte, central y sur. El complejo principal (correspondiente a la parte central) ocupa enteramente el ancho de la pampa hasta el punto donde está situado, al grado que la actividad de acarreo y erosión en la quebrada al este amenazó socavar el límite este de la estructura. Contrariamente a algunas sugerencias, no hay evidencias, como vestigios de estructuras de terrazas a lo largo de los límites de la pampa, lo cual sugiere que las terrazas y el complejo principal representan dos fases sucesivas. Aunque las muestras cronométricas tiene que ser todavía procesadas, la posición relativa de las estructuras sugiere contemporaneidad. Las diferencias de la distribución de los artefactos en superficie y bajo ésta, pero las similitudes en los tipos de artefactos, indican que todas las partes del sitio fueron probablemente ocupadas de manera general al mismo tiempo pero probablemente tuvieron diferentes funciones. Una preponderancia de basura doméstica en la parte norte indica que las terrazas fueron probablemente habitadas, pero la ausencia de elementos a excepción de las capas superficiales poco profundas de la parte central implica que no fue ocupada intensivamente.

El complejo arquitectónico principal del Sector I consiste en tres plazas abiertas que, de norte a sur cubre aproximadamente 894, 240 y 465 metros cuadrados. Estas plazas principales son definidas por muros de doble cara de piedra sin cantear y revestir que fueron asentadas en un mortero de lodo suave que ha sido muy erosionado, aunque está presente en algunas partes. Los muros tienen una altura media de 48.4 centímetros, pero uno, con cinco hiladas de piedra, se eleva hasta 102 centímetros; el ancho medio es de 65.2 centímetros.

Las excavaciones revelaron que no se prepararon cimientos antes de la construcción de los muros. Los muros existentes debieron haber servido como un zócalo para una superestructura de adobe, una sugerencia también notada por Owen et al. (1999: 38); no se encontraron evidencias directas de adobes preservados en la temporada de 1997, ni en la del 2002; el incremento de cantidades de sedimento fino y arcilla y agregados de estos materiales mezclados con cuarzo, arena e inclusiones orgánicas en la cuadrícula 56 de la unidad 36 pueden indicar adobes disueltos por la degradación de dichos muros.

Espacios secundarios fueron creados en base a alineaciones angostas de piedra colindantes a los muros principales del complejo. Estas alineaciones generalmente son pobremente construidos, de no más de dos hiladas de piedra sin mortero aparente, y los espacios así definidos son pequeños, que van de 3 a 5 metros de ancho. Nuestras unidades de prueba, así como las de Owen, las cuales fueron adyacentes a alineaciones secundarias, mostraron que estos alineamientos no estuvieron unidos a los muros de la plaza principal del complejo, sugiriendo una construcción subsecuente. Los derrumbes asociados sugieren que los muros principales tuvieron substancialmente mayor altura que estos alineamientos. La consistente variación entre los dos tipos sugiere que los muros principales y secundarios son funcionalmente y tal vez temporalmente distintos, y que los muros secundarios nunca pudieron haber tenido una función arquitectónica.

Muchas anomalías magnéticas potencialmente de interés cultural fueron localizadas usando un Gradiómetro Geométrico Magnético G-858G. Cinco anomalías fueron seleccionadas para prueba o por su posición relativa a

la arquitectura del complejo o porque aparecieron para contribuir a los patrones de anomalías en el centro de las plazas. Las unidades de prueba 1 y 2 fueron localizadas en el centro de la plaza más larga y la que se encuentra más al norte, mientras la unidad de prueba 3 fue ubicada para explorar una anomalía en el borde más oeste de la plaza. Esta unidad fue ampliada hasta configurar la unidad de excavación 35, mientras una secuencia de anomalías exploradas permitió la designación de la extensión más al sur del complejo como la unidad de excavación 36. Dos unidades adicionales de prueba 4 y 5 fueron localizadas dentro de los contextos arquitectónicos, pero no se exploró anomalías magnéticas específicas.

Unidad de prueba 1 y 2

Dos pozos de prueba de 1 x 1 metros fueron ubicados en el centro de la plaza más larga para explorar patrones lineales de anomalías magnéticas. En estas excavaciones se encontró una mínima cantidad de material cultural. Las capas en estas dos unidades consistieron de una muy pobre clase y heterogénea grava fluvial. No se encontró intacto un importante estrato de polvo eólico de ceniza volcánica en algún lugar. Únicamente un fragmento fue recogido de la superficie de la unidad de prueba 1; los pozos de prueba fueron excavados hasta una profundidad de 40 cm hasta una grava compactada marrón rojiza estéril con arcilla antes de que fuese abandonada. El pozo de prueba 2 fue similarmente casi estéril, con una capa superficial de cerámica, pero desprovisto de material bajo superficie. La excavación fue parada después de cortar hasta una capa lineal de grava fluvial que había rellenado un pequeño y arcaico canal natural; el estrato final fue el mismo que se encontró en el pozo de prueba 1 y reconocida como capa estéril (capa E), ubicada en La Cantera. Estos pozos de prueba denotan que las capas de la plaza son disturbadas y que su nivel ocupacional no fue preservado o por el desgaste o por la erosión aluvial.

Unidad de prueba 3

La unidad de prueba 3 fue ubicada dentro de un pequeño cuarto subsidiario defino por una alineación secundaria de piedras en el límite oeste de la plaza que se encuentra más al norte para investigar una leve anomalía magnética, en la categoría de 5 nanotesla (nT), el cual se hizo aparente durante los intentos para reubicar una anomalía encontrada durante la prospección formal. Después de 11 cm de deposiciones eólicas superficiales, la ceniza volcánica de la erupción del Huaynaputina, y sedimentos aluviales, la excavación descubrió un lente de ceniza oscura. Por lo cual se estableció un reticulado de excavación de 5 x 6 metros, denominado Unidad 35, para exponer el rasgo.

Unidad de prueba 4

La unidad de prueba 4 fue subjetivamente seleccionada para explorar una superficie de artefactos concentrados en uno de los cuartos secundarios colindante al muro sur de la plaza central, y está en una posición comparable a las unidades 283-81 de Owen. El cuarto tiene una dimensión aproximada de 1 x 2.3 metros, con restos de muro hasta de dos hiladas de alto. El que parece ser una escalera de tres pasos, la cual pudo facilitar el acceso entre las plazas central y sur, colinda el extremo este del recinto en su parte exterior. En la superficie del cuarto hubo esquirlas de piedra diseminadas junto a un pedazo grande de piedra (probablemente de un batán), pero fuera de los límites del pozo de prueba. El muro principal de la plaza central y las demás alineaciones casuales del cuarto taparon capas sedimentarias, al punto que la excavación cortó hasta superficies de sedimento eólico y un subyacente parcial estrato de ceniza del Huaynaputina. El estrato subyacente correspondiente a la capa B, fue un sedimento ligeramente compacto marrón claro con una elevada inclusión de pedazos de arcilla y guijarros medianos. Este sedimento tenía incorporado también fragmentos de cerámica, fragmentos de hueso, y material lítico, pero en baja cantidad y calidad. Este estrato tenía subyacentemente uno similar, pero un estrato con más abundancia de grava y sin presencia de material cultural. El pozo de prueba fue parado después de

aproximadamente 35 cm de haber sido excavado, cuando el sedimento estéril de grava aluvial roja compacta fue alcanzada.

Unidad de prueba 5

Un cuarto poligonal entre 3 a 4 metros de diámetro fue añadido al límite norte de la plaza que se encuentra más al norte. Los muros de este recinto se alzan en tres hiladas (vagamente definido) de alto, y con preservación de capas sedimentarias, por lo que la superficie existente sin los muros es algo de 15 cm mayor que la superficie existente sin éstos. La unidad de prueba 5 fue localizada en el extremo este del recinto. A 1.5 metros de la unidad de prueba 5 se encontró algunos fragmentos de cerámica y material lítico de baja calidad en un pequeño corte erosionado, probablemente aluvial, y sugirió que las capas de material cultural pueden haber sido por los muros expuestos. De cualquier modo debajo de las capas superficial y de ceniza, no se encontró material cultural. La excavación se detuvo después de la remoción de 40 cm aproximadamente de sedimento compacto estéril color marrón claro que subyace al estrato de la capa E.

UNIDAD 35

Debido al lente de ceniza encontrado en el pozo de prueba 3, los cuadrantes 13,18-19,22-24 y 27-29 fueron abiertos. Estas nueve unidades corresponden a la extensión de un rasgo consistente en un lente delgado, de 1 a 3 cm de grosor de ceniza orgánica oscura mezclada con material cultural. Los márgenes del rasgo fueron limitados en sus extremos norte y este por la permanencia de alineaciones subsidiarios de piedra. Varios materiales culturales fueron entremezclados con las capas naturales superyacentes y las capas antrópicas que constituyeron este rasgo (ver Fig. 19).

Capa S

La capa S fue un estrato de sedimento eólico que fue depositado primariamente en el lado de donde llega el viento en grandes piedras y restos de muros en la unidad 35; estuvo ausente en muchas partes de la unidad. El material recuperado en esta capa incluye material lítico, cerámica y huesos. Adicionalmente, un solo pendiente de metal fue recuperado. La capa S representa por lo tanto, una mezcla heterogénea de material disturbado y transportado de diferentes periodos dentro de una matriz de sedimento alóctono.

Capa A

La ceniza de la erupción del Huaynaputina fue preservada en situaciones aisladas debajo de la capa S. Aparecen áreas donde el estrato está intacto para representar la preservación de esta capa y de capas inferiores estratigráficamente, considerando la erosión como probable causa de su ausencia en otra parte. El estrato fue desprovisto grandemente de materiales culturales, probablemente debido a su deposición. Un fragmento diagnóstico fue recuperado, consistente en un fragmento de base de un Kero, pero no fue adscrito a una afiliación cultural específica.

Capa B

Un estrato sedimentario más sustantivo, la capa B estuvo presente en muchas partes donde las capas S y A estuvieron ausentes. La capa B consistió en un sedimento de arcilla color marrón claro similar al visto en el pozo de prueba 4. Adicionalmente la capa B carga con la mayoría de material cultural en la unidad 35: fragmentos diagnósticos de keros, material lítico misceláneo incluyendo obsidiana y un núcleo de material local, y fragmentos de hueso. La capa B fue inmediatamente seguida por el rasgo 1.

Rasgo 1

En el rasgo 1 se percibieron 3 niveles distintos: Capas B1,B2 y B3, estos niveles fueron diferenciados basándose en la cantidad relativa de ceniza fina versus el sedimento marrón no antrópico comparable al visto en la capa B, pero con un menor porcentaje de arcilla. Dentro del rasgo, la capa B1 tuvo un alto porcentaje de ceniza fina gris oscura, con agregados no naturales. Estuvieron presentes en este nivel B1 cerámica de uso doméstico, cerámica de fino acabado, huesos de animal, obsidiana y inusualmente una concha marina univalva probablemente de la especie *Oliva peruvianus* , perforada al final del espiral (ver Fig. 19).
Estratigráficamente inferior el nivel dos B2 presentó una menor concentración de material cultural, predominantemente fragmentos de cerámica de uso doméstico, pero también algunos fragmentos de hueso. Se encontró también más carbón en este nivel lo suficientemente bien preservado para tomar una muestra para C14. Este nivel está formado por la capa B1 mezclada con tierra natural marrón que tuvo un tinte rojizo. La composición de esta matriz, así como la presencia de carbón bien conservado indica que el origen de la quema de este rasgo tuvo lugar más intensamente en el nivel 2 (B2).

El nivel 3 (B3) fue una gran matriz natural decolorada por el rasgo quemado situado encima. El conjunto de artefactos continuó siendo cerámica de uso doméstico y huesos de animal; también se encontró un punzón de obsidiana completo. Las interfases de contacto con el estrato subyacente tenía una ligera forma de plato con el punto más bajo del nivel B2 alrededor del punto central del rasgo.

Las capas arqueológicas indican que el rasgo 1 fue causado por una extensiva pero no intensiva quema en una matriz excavada en el sedimento natural. La falta de evidencia de quema en la mayoría de los artefactos, especialmente la decoloración en cerámica y conchas, sugieren que pudieron haber sido puestos en el rasgo después de la quema. No obstante la presencia de materiales modernos y arqueológicos en la unidad 35, los artefactos asociados con el rasgo 1 parecen venir del Horizonte Medio. Las apariencias del rasgo 1 son compatibles con un fogón informalmente preparado o un contexto de ofrenda.

Capa C

La capa C se limita a un aislado contexto de material cultural que se extiende 75 centímetros dentro del cuadrante 22, y está compuesto de un estrato delgado de un sedimento de cuarzo muy compacto pero grueso de color blanco-grisáceo que aparenta un carbonato entremezclado con arena de cuarzo lechoso. El examen de campo no pudo determinar definitivamente si el material fue o no en realidad carbonoso; dado el desarrollo geológico local, este tipo de material es raro. Aunque no se encontraron estos suelos en La Cantera, la capa C parece ser el único ejemplo conocido de una superficie preparada.

Capa D

Una capa localizada de sedimento suelto pedular marrón oscuro fue descubierta en un solo cuadro de excavación, en el cuadrante 22, adyacente al margen oeste del rasgo 1. Este sedimento fue diferenciado de otros por su textura suelta y un color marrón oscuro. Además de eso, una numerosa cantidad substancial, de huesos altamente intemperizados, probablemente de camélido, fueron encontrados en los niveles superiores de este estrato. La capa D estuvo cercanamente asociada estratigráficamente al rasgo 1, pero no fue incorporada directamente dentro de su matriz; la capa D fue similarmente adyacente a los restos de la capa C, pero no estuvo debajo de esta, consecuentemente parecen ser relativamente contemporáneas, y los huesos de camélidos y otros artefactos pueden relacionarse a los mismos episodios deposicionales.

Capa E

La excavación en la unidad 35, incluyendo el rasgo 1, fue detenida en una grava roja estéril, la cual fue reconocida en los pozos de cateo previamente excavados como capa E.

UNIDAD 36

Solamente cuatro cuadros de excavación fueron abiertos en esta unidad con una extensión de 9 x 10 metros, un complejo de alineamientos curvilíneos de piedras anexadas al extremo sur del complejo principal de La Cantera (ver Fig. 20). La unidad 36 de forma conceptual es la "cabeza" del complejo y está muy cerca de Cerro Baúl. El "Proyecto Vecinos de Cerro Baúl" excavó dos unidades a lo largo del lado Este de este recinto, estas fueron las unidades 283-82 y 283-86. Las excavaciones concluyeron que la mayoría de los restos estructurales existentes provienen de una fase secundaria de construcción, pero las similitudes en algunos de los alineamientos más grandes sugieren que una estructura análoga fue incorporada dentro del diseño original del complejo principal (Owen et al. 1999: 46).

Dos capas de cerámica, material orgánico carbonizado y huesos de camélido fueron descubiertos adyacentes a un alineamiento de piedras mal acabado; entre la cerámica hay varios fragmentos rojos y negros de keros, contados fragmentos de figurinas, interpretadas como cerámica típica de la fase Omo. Como los tiestos no representaban una vasija completa. Owen concluyó que otros restos del mismo material relacionados a la función o uso del complejo han sido depositados (1999: 46).

En la temporada 2002 del proyecto se excavó la unidad 4 y las unidades 56 y 65 adyacentes para explorar anomalías magnéticas; la anomalía de los cuadros de excavación 56 y 65 fue la más fuerte de las dos, entre 12.5 y 30 nT. Estas unidades adicionalmente estuvieron en una posición comparable pero sobre el lado opuesto (oeste) del recinto de las unidades 283-82 y 283-86 excavadas por Owen. El cuadro 25 de excavación fue arbitrariamente seleccionado y está dentro de un espacio al sur y adyacente a las unidades 283-82 y 283-86 de Owen.

Cuadro de Excavación 4

El estrato superior del cuadro 4 fue una grava gruesa rojiza que se relaciona con la capa ubicada bajo superficie de relleno aluvial estéril encontrada en el pozo de prueba 1 y un poco con los niveles de la capa E de las otras excavaciones en La Cantera. La ceniza eólica superficial y otras capas sedimentarias de otra parte parecen haber sido completamente desgastadas, como parece ser el caso consistentemente de otras áreas desprotegidas por rasgos arquitectónicos como las plazas abiertas en la parte baja de la ladera. De acuerdo con esto, solamente una cantidad mínima de cerámica fue encontrada en el nivel más alto de la unidad -y posiblemente fue depositado como resultado de una acción aluvial superficial- mientras el resto de la unidad fue estéril.

Cuadro de excavación 25

Restos de muros directamente al norte, este, sur y en menor grado al oeste del cuadro de excavación 25 preservaron in situ capas de sedimento eólico mezclado con pequeñas cantidades de ceniza volcánica de la erupción del Huaynaputina (Capa S), y una capa de arcilla mezclada con pequeñas piedras clásticas redondeadas (Capa C). El cuadro 25 fue el único de la unidad 36 donde se encontraron estas matrices sedimentarias. Algunos fragmentos de cerámica de uso doméstico fueron hallados en la capa C, pero están bastante fragmentados, mezclados y erosionados como resultado de remodelado por transporte natural. La capa

D fue subyacía a la capa C, un sedimento que fue similar en composición pero menos gruesa y rica en grava, y sin material cultural. No hubo claramente un aparente nivel ocupacional en la capa C ni en la capa D, porque la ubicación del cuadro de excavación 25 estaba totalmente cubierta, no está claro que la superficie haya sido continuamente erosionada o estuvo presente en los niveles donde la cerámica fue encontrada; un nivel ocupacional no parece haber sido preservado, contrariamente a la buena preservación de la capa S. Además Owen no encontró capas que se puedan comparar a las que fueron encontradas en el cuadro 25. La excavación fue terminada 30 cm antes de alcanzar la capa estéril.

Como estos dos cuadros están contiguos norte-sur y fueron excavados para explorar las mismas capas, se discuten juntas aquí. Mencionada anteriormente, una anomalía magnética relativamente fuerte localizada en las inmediaciones., pero justo fue identificada al sur de estos cuadros durante una prospección geofísica. La excavación del cuadro 56 fue inicialmente abierta como dos alineamientos de piedra que colindaban, una al oeste (aparentemente definiendo el exterior del recinto de la unidad 36.) y una alineación más rústica se extienden en dirección este hacia el centro de este recinto. La excavación reveló que esta segunda alineación, y la mayoría de las piedras en la unidad 36 fueron escombros de un derrumbe. Los cuadros 56 y 65 mostraron la más compleja estratigrafía y asociación de artefactos, incluyendo un depósito de materiales similares a aquellos encontrados por Owen.

Capa S1

Este estrato superficial consistió en una erosionada capa de sedimento mezclada con grava aluvial, y se diferencio de la capa S por el incremento porcentual del tamaño de los granos de la grava. Los componentes naturales y la cerámica encontrada en este nivel fueron desgastados y erosionados mecánicamente, indicando que este sedimento había sido remodelado y depositado secundariamente. Además de la cerámica, desechos líticos provenientes de una conveniente trabajo fueron también encontrados en las superficies de los cuadros 56 y 65, pero no en otro sitio de la unidad 36.

Capa A

En contraste con las otras áreas de la unidad 36, ésta es una capa de ceniza de la erupción del Huaynaputina relativamente estéril debajo de la capa S1 en los cuadros de excavación 56 y 65. Sin embargo la ceniza no está distribuida uniformemente por todos estos cuadros o el resto de la unidad, y la capa A no es un indicador seguro de capas estratigráficamente inferiores intactas o disturbadas. Similar al estrato de superficie el material cultural en la capa A está erosionado y fragmentado.

Capa B

La capa B consiste en dos capas principales; una cubierta de arena consolidada suavemente, y fina grava dentro de una matriz de arcilla compacta. Pequeñas cantidades de desechos líticos provenientes de un trabajo de tallado y cerámica fragmentada y erosionada fueron descubiertas en la capa B. Ninguno de los fragmentos de cerámica parecen haber sido de la misma vasija, sugiriendo una deposición secundaria. Esta interpretación está apoyada por el diferente tamaño de sus granos adheridos, los cuales son típicos de capas fluviales. Es importante decir que la capa B fue discontinua y fue cortada por debajo del muro del recinto y también fue unida con sedimento de arcilla que puede relacionarse con la capa de adobes degradados (capa D).

Capa C

Este estrato estuvo ausente en los cuadros de excavación 56 y 65.

Capa D

La capa D es una arcilla fina marrón amarillenta que es similar a la superior capa C (fuera de los cuadros 56 y 65), pero con menos inclusiones clásticas. En los cuadros 56 y 65 el sedimento es casi puramente arcilla, y tiene una bien definida estructura laminar compacta que fue inicialmente confundida con una superficie preparada. Una explicación alternativa es que la arcilla pudo proceder de adobes derretidos que provienen de la degradación de superestructuras de adobe. Se encontró una gran cantidad de cerámica, incluyendo por lo menos un fragmento diagnóstico de kero y una pequeña lámina de cobre aleado. La relación entre la capa B y capa D es ambigua, como la capa D esta simultáneamente sobre y debajo de sedimentos atribuibles a la capa B. Probablemente esto es debido a la intrusión del rasgo 1.

Capa E

La capa E es muy similar a la capa D, pero fue separada por la ausencia de material cultural en el cuerpo de la unidad. Además la capa E fue cortada por el rasgo 1 en el cuadro de excavación 65.

Rasgo 1

El rasgo I fue excavado en tres niveles de un sedimento beige amarillento suave, fino y no consolidado, rellenando una depresión intrusiva en la capa D y los estratos subyacentes. Los tres niveles fueron distinguidos por tres diferentes tipos de material cultural.

El primer nivel fue aparente como un suelo alterado, con el sedimento más fino apareciendo como un lente dentro de la capa E, indicando un rasgo circular. El segundo nivel contuvo gran cantidad de fragmentos de cerámica y una vajilla sin engobe con pasta negra. La cerámica es diagnóstica e incluye fragmentos de bordes y un fragmento de cuerpo de jarra intacto con un asa bien preservada. Similar a los depósitos de cerámica descubiertas por Owen et al. (1999: 46) , una vasija entera no fue ubicada en el depósito, pero, en contraste los fragmentos parecen provenir de una sola vasija. El tercer nivel contenía tres fragmentos de huesos de camélido: una vértebra, un fémur con su epífisis proximal y una segmento de costilla. Concentraciones de carbón bien preservado, probablemente de restos de madera quemada, acompañan los huesos de camélido y lo último de fragmentos de cerámica. Muestras para C^{14} fueron recogidas. En total, el rasgo 1 tuvo forma de cuenco y midió aproximadamente 65 cm de ancho en su borde y 40 cm de profundidad.

El rasgo fue ubicado en la base y justo al este (dentro) del muro del recinto, el rasgo intruye dentro de la capa D y capa E que tienen poca cantidad de material cultural, predominantemente fragmentos de cerámica en los niveles superiores, pero los cuales son estériles hacia la base. Esto sugiere probablemente que el rasgo 1 no estuvo en la ocupación inicial del sitio, sin embargo pudo haber sido entonces para la construcción del recinto.

Capa F

La capa F subyace a la capa E y al rasgo 1, y es la base estéril de grava roja, la cual ha sido encontrada en otros pozos de prueba en La Cantera. Fue alcanzada hasta una profundidad de 55 cm debajo de la superficie.

UNIDAD 37

La unidad 37 fue la única área que fue excavada fuera del contexto del complejo principal en La Cantera, ni en las investigaciones del 2002, ni en los del “Proyecto Vecinos de Cerro Baúl”. Restos de un extensivo sistema de terrazas culturales bajas y anchas están aparentemente hacia la parte más baja de la pampa sobre la cual está

ubicado el sitio de La Cantera (ver Fig. 6); la unidad 37 estuvo ubicada en una de las terrazas mejor conservada aproximadamente a 35 metros más allá del extremo sur del complejo principal (ver Fig. 21). Como fue notado por Owen y fácilmente confirmado por simple observación, la dispersión superficial de los artefactos se extienden sobre esta parte de la pampa. Owen et al. (1999: 39) documentó cinco estructuras de terraza (o muros de contención) en esta parte del sitio; una breve e informal prospección conducida por nosotros, reveló que estas estructuras, por lo general muy pobremente conservadas, fueron más numerosas. Una terraza fue subjetivamente muestreada en base a varios criterios: su buen estado de conservación, una gran cantidad de depósitos acumulados ladera arriba, y una gran cantidad de artefactos esparcidos en superficie. Fue asumido y esperado que estas características podrán reflejar el mejor contexto preservado bajo superficie y probablemente el más grande hallazgo de niveles de ocupación y/o artefactos in situ.

La terraza seleccionada para la excavación fue una de las mejores estructuras preservadas que se observó, con un muro de contención de 7.5 metros de largo. Se estableció sobre las capas de la terraza retenidas por esta alineación, un reticulado de 4 x 8 metros de dimensión para la excavación. Como la pendiente es muy poco pronunciada aquí (aproximadamente 2-3%), el muro es actualmente sólo un bajo alineamiento de piedras de no más de dos hiladas y no excedió los 10 cm de alto. La excavación reveló que el alineación tuvo un ancho promedio de 25 cm máximo y fue construido colocando una hilera exterior de grandes cantos rodados (20 cm de diámetro) al frente de una hilera de piedras más pequeñas.

Cuatro unidades estratigráficas diferentes fueron expuestas en la excavación de la unidad 37; de éstas, solamente las dos superiores produjeron materiales que fueron culturales inequívocamente. Rasgos que pudieron haber sido de procedencia cultural estuvieron contenidos en la superficie superior del tercer estrato, capa C, pero el contexto de ésta y de todos los estratos inferiores fue arqueológicamente estéril. Como con las otras unidades, los artefactos recuperados en la unidad 37 todavía no han sido conducidos a laboratorio para un análisis más detallado, todas las interpretaciones, por lo tanto, son provisionales y están basadas inductivamente en la secuencia estratigráfica y en la naturaleza de sus capas observadas en campo.

Capa S

La superficie de la unidad 37, así como muchas que cubren La Cantera, fue un estrato delgado de sedimento con 3-4 cm de espesor, sobrepuesta a un sedimento más compacto de gravilla gruesa. La superficie está altamente erosionada, especialmente por erosión que removió y redepositó finos sedimentos, pero también localmente por transporte aluvial.

La cerámica es omnipresente, fragmentos mayormente procedentes de cerámica de uso doméstico, pero también decoradas de varios tipos de vasijas fueron recuperadas de cada cuadrante. El material lítico es menos común pero frecuente y fueron recuperados aproximadamente del 33 % de los cuadrantes. Los desechos generalmente de trabajos de reducción del material riolítico de grano grueso con una gran proporción de fracturas angulares. En contraste con otras unidades de La Cantera, se recuperaron en esta capa de la unidad 37 varias manos de batán, las cuales habían sido altamente elaboradas. Los artefactos provenientes de los niveles superiores de la capa S demostraron una lamentable condición en comparación a los que fueron un tanto enterrados, pero todos los artefactos mostraron grandes daños irreversibles por erosión. Metales, material botánico y huesos están ausentes en la superficie, con excepción de muchos fragmentos en un cuadro de excavación, esto es probablemente debido a una sobre exposición y a agentes degradantes.

La pésima condición que es generalmente característica de los artefactos hallados en este nivel y del tipo de sedimento, significa que esta capa está compuesta por sedimentos remodelados y que ninguno de los artefactos

está en su deposición primaria. Consecuentemente, los hallazgos no son concluyentes, pero son típicos de basura doméstica no especializada, lo que sugiere actividad doméstica en lugar de actividad agraria.

Capa A

Es la designación que ha sido reservada a través del proyecto para distinguir la ceniza de la erupción del Huaynaputina, pero estuvo casi completamente ausente en la unidad 37. Si hubo capa de ceniza de manera aislada y altamente localizada, pero solamente como intrusiones profundas dentro de las capas siguientes aparentemente como moldes de raíces. La ausencia de ceniza del Huaynaputina sugiere que el fino sedimento superficial posiblemente ha sido remodelado y redepositado por agentes geológicos activos. Está claro que ni por cuan profundos estén los sedimentos que estuvieron expuestos por erosión o por otros procesos geológicos, o que extensiones de capas arqueológicas fueron afectadas por esta erosión.

Capa B

Un estrato compacto de sedimento de arcilla que va del color marrón al beige y entremezclada con una cantidad moderada de grava, está debajo de la capa S. La designada "capa B", difiere ligeramente de ésta, pero fue similarmente comparable al estrato similarmente hallado en otras partes de las unidades 35 y 36.

La capa B, como la superficie, produjo una considerable cantidad de material cultural. Los fragmentos de cerámica continuaron siendo bien distribuidos, y fueron encontrados en un 75% de la unidad. Similar a la capa S, los fragmentos predominantemente fueron de uso doméstico, pero algunos fragmentos decorados fueron representados, varios de ambos tipos fueron diagnósticos. Numerosos fragmentos de superficie corrugada hechos en pasta negra fueron recolectados de dos cuadrantes de excavación adyacentes (cuadrantes 22 y 23) y el patrón de rotura indica que muchos de estos fragmentos fueron contiguos. Aunque no se familiariza con los tipos de cerámica local, la manufactura es particular, y se hallaron suficientes fragmentos como para reflejar la forma general del cuerpo. Este fragmento de vasija, por lo tanto, puede ser el fragmento de cerámica más diagnóstica recuperada de la unidad 37. La cercana asociación espacial de los fragmentos de una vasija sugiere que los sedimentos de la capa B fueron muy poco disturbados.

El material lítico de la capa B no es remarcable, y está compuesto casi enteramente de desechos de material riolíto grueso desmenuzado. Se encontró un único artefacto de cobre aleado: una lámina redonda de 4 cm de diámetro con una perforación central, está incompleta y parece ser la cabeza de un tupu o a un objeto similar. Los huesos prevalecen en este estrato más que en los estratos de encima, y fueron encontrados aproximadamente en el 57.5% de la unidad. Si bien fragmentados, los huesos están mejor preservados que los encontrados en las capas anteriores, muchos de ellos parecen ser de camélidos.

No se encontró una superficie clara de ocupación en la unidad 37, algunos pequeños rasgos sugieren que el nivel de ocupación arqueológica, si tal superficie se extiende a La Cantera y no es desaparecida por erosión; puede haber estado en o cerca de la base de la capa B, hacia sus límites con la capa C.

Capa C

En algunos aspectos la capa C fue similar a la capa B. Geológicamente, estuvo compuesta por un sedimento grueso y compacto de arcilla sedimentaria con una alta porción de grava. Materiales culturales similares fueron recolectados de la capa C, pero fueron encontrados teniendo una distribución menos densa. Curiosamente el material cerámico estuvo presente en menos cantidad, fragmentos menos preservados que los encontrados en la capa B. Contrariamente a la tendencia inicial de hacia más profundidad mejor conservación. Se encontró huesos

en pequeñas cantidades, en asociación con los capas de cerámica. La dispersión de ambos, fragmentos de cerámica y huesos pareció ser parcial, con una mayor substancial concentración hacia el extremo este de la unidad de excavación. Se encontró lascas de riolita sólo en dos cuadrantes de la unidad y no reflejó alguna dispersión significante.

Deposiciones problemáticas fueron encontradas en los niveles superiores de la capa C. Una masa compacta lenticular de tierra fina manchada por ceniza degradada, fue encontrada en los niveles más bajos de la capa B e intruyendo primariamente dentro de la capa C. No fue aparente una preparación artificial de la superficie alrededor de la mancha. Los márgenes de la mancha fueron difusos y sobre todo fue indeterminada en su naturaleza, y la capa no fue excavada como un rasgo arqueológico. Una ampliación de 1 x 1 metro del cuadrante 8 de excavación fue extendida hacia el sur, al cuadrante 8-a, pero aquí la capa continuó siendo indeterminada. Una muestra de carbón para C^{14} fue tomada de cada uno de estos cuadrantes.

Tres concentraciones de piedras fueron descubiertas en este estrato. La concentraciones fueron circulares con 70 cm de diámetro, construidas de 10 a 15 piedras, estas concentraciones estuvieron separadas regularmente por 1 metro y colocadas en línea con el muro de contención de la terraza dos metros dentro de él. Dentro de estas concentraciones circulares, fueron encontradas capas de dos tipos diferentes de sedimento, una grava arenosa y muy fina, un sedimento arenoso bien depurado. Pequeñas dispersiones de carbón estuvieron presentes en ambos sedimentos, pero ninguna demostró gran cantidad de carbón ni manchas orgánicas generalizadas o decoloración por calor indicativo de un fogón o contexto similar. No hubo artefactos directamente relacionados con estos rasgos.

Con excepción de esas concentraciones de piedras los niveles más bajos de la capa C fueron estériles. La excavación fue finalizada antes de llegar al estrato subyacente Capa D, el mismo sedimento estéril que había sido observado en las unidades 35 y 36.

10.4 Excavaciones en el Sector L (Contexto Tiwanaku tardío, Lado Sur de Cerro Baúl) 20,38-39 por Kenneth Sims

El sector L representa los asentamientos de la parte sur y sureste del cerro desde la cara de la montaña hasta los límites del sitio cerca de la franja del valle de Tumilaca (ver Fig. 2). Esta área no estaba completamente levantada al comienzo del proyecto y las investigaciones de esta temporada nos han permitido dividirlo en tres sectores. El sector L, como el descrito aquí, actualmente pertenece al sector residencial y mortuorio de filiación Tiwanaku ubicado a la franja del valle de Tumilaca y conocido localmente como “Santa Rita La Chica” (ver Fig. 7). Los arqueólogos también se han referido a ella como “Tumilaca la Chimba II”. Agregamos la descripción del sector M, el cual es un sector residencial y mortuorio Tiwanaku, unos 500 metros al norte del sector L y también en la franja del mismo valle. Este sector es conocido como “Tumilaca la Chimba” y ha recibido atención en la literatura arqueológica anterior (Bawden 1989). Sólo realizamos excavaciones y/o recolecciones en el sector L, definido aquí.

Las excavaciones en el sitio arqueológico de Santa Rita se realizaron entre los comienzos del mes de Septiembre y hasta la primera semana de Noviembre de 2002. Santa Rita es un sitio Tumilaca que se encuentra en las laderas del Cerro Baúl por el Rió Tumilaca. El arqueólogo encargado fue Kenneth Y. Sims de la

Universidad de Michigan, y asistiendo fue el Arq. Richard Ochoa Peña de la Universidad Católica de Santa Maria en Arequipa.

Las metas de las excavaciones fueron realizar excavaciones que iban a complementar estudios previamente realizados en Santa Rita el año anterior por el Arq. Kenneth Sims. La unidad 20 del 2002 corresponde a la misma unidad 20 que se investigo en la temporada del 2001. Aquí, la meta finalidad principal fue la de terminar por excavar la terraza doméstica. Las excavaciones en la unidad 20 del año 2001 corresponden al recinto A, y referimos a las excavaciones de este año como recinto B. Las unidades 38, 39 son excavaciones en recintos nuevos.

Interpretación general del sitio Santa Rita: El sitio Santa Rita tiene componentes ocupacionales de las culturas Tumilaca y cultura Estuquiña. Ambas culturas corresponden al periodo Intermedio Tardío de la región de Moquegua. El sitio se ubica en la ladera sureña del complejo de Cerro Baúl, y fue primeramente fundada durante los periodos finales de la ocupación Wari en el valle superior de Moquegua. Santa Rita se encuentra a 300 metros río abajo del sitio clásico Tumilaca La Chimba. De acuerdo a los materiales recuperados de la recolección superficial y de la excavación, Santa Rita y Tumilaca La Chimba son dos sitios contemporáneos y comparten los mismos componentes culturales. Los habitantes de esto sitio pertenecen al fenómeno regional de Tumilaca, que se define como una cultura derivada del periodo Tiwanaku Clásico, conocido en Moquegua como fase Chen Chen.

10.4.1 La Excavación en la Unidad 20

Por: Kenneth Sims

Las excavaciones del recinto A se realizaron el año anterior (2001). Véase el informe correspondiente.

Recinto B

Las excavaciones en unidad 20, recinto B se orientaron dentro del mismo cuadriculado que las excavaciones anteriores. Se le designo cuadricula número 1 a la que se encontraba en la esquina sur-oeste del espacio delimitado para excavación. El año anterior, se había delimitado con cuadriculas un espacio más amplio de lo que se excavó. Entonces, las cuadriculas del recinto B (2002) fueron sobrepuestas a cuadriculas designadas recinto A (2001) anteriormente, pero que nunca fueron excavadas. El sistema de enumeración de las cuadriculas se alteró del sistema del 2001, y se volvió a comenzar con 1. El espacio total de excavación requería 48 cuadriculas de metro cuadrado. La unidad 20, recinto B tuvo ocho metros de largo, y seis metros de alto. Con estas dimensiones se alcanzó incorporar el espacio habitacional completo.

La unidad 20 (A y B) es una terraza habitacional de estatus bajo. El espacio esta compuesto de una muralla trasera y una de lado (en la parte oeste del interior) de cara sencilla. La cara de la terraza, como las dos paredes de interior esta compuesta de cantos rodados y varias piedras de tamaño pequeño (5-10 cm) y mediano (>15cm). La cara forma una muralla de retención para esta unidad, y corresponde a la pared trasera de un espacio habitacional hacia el sur. En el lado este de la unidad hay una roca grande (1m de largo) que delimita el espacio interior con un basural a su otro lado. Pequeñas rocas que complementaban a la roca más grande

servían para definir esta separación que seguía la línea divisional al séptimo metro a lo largo del recinto B (ver Fig. 22; Lam. X).

Superficie/ Capa A (Ceniza)

El material de superficie se excavó con la capa A, o ceniza. La capa superficial estaba compuesta de tierra color beige. Inclusiones de cerámica se encontraron con frecuencia en estas dos capas. La capa de ceniza proviene de la erupción de Huaynaputina, un volcán al norte de Moquegua que estallo en el año 1600. La dispersión de esta capa de ceniza fue irregular, el grosor de estas capas en suma no excedió 10 cm. En los cuadrantes frontales (# 1 a 5) el grosor era de 3 a 6 cm. Material óseo y botánico se encontró en pocas cantidades en las capas S/A. Similar a las excavaciones de la unidad 20 del año anterior, el grosor de esta y todas las capas fue más grande en la cuadriculas traseras, eso es en las cuadriculas adyacentes a las murallas.

Capa B

Capa B se define como desmonte de muro mezclado con barro y basurales asociados con actividades después de abandono. Con la falta de muros internos o paredes de mucha altura en el recinto, la capa B se contiene en los cuadrantes más cercanos a la pared trasera del interior de unidad 20 (# 41, 42, 43, 44, 45, 33, 34, 35, 36, 36, 37). Esta capa se aproxima 7 a 10 centímetros en estos cuadrantes. El material asociado con esta capa es cerámica, óseo animal, tierra carbonizada, hueso. Esta capa contiene restos de las paredes derrumbadas. Estas rocas y cantos rodados son de tamaño pequeño y mediano. Se encontró en pocas cantidades depósitos de ceniza volcánica dentro y debajo de la capa B en los espacios interiores de la unidad. La capa B, entonces, fue depositada antes, durante y después de la erupción volcánica de Huaynaputina en 1600. Infrecuentes, pero fuertes lluvias que ocurren en el valle superior proveen explicación suficiente para entender esta mezcla estratigráfica. Depósitos de tierras y derrumbes son procesos continuos desde el abandono del sitio, capa B se creo durante siglos de procesos ambientales.

La capa B también se halló en los cuadrantes que corresponden al basural. Estos cuadrantes (# 47, 39, 31, 23, 15, 7) constituyeron un transecto al sexto metro del largo de la unidad. Aquí, la proporción de material cerámico, óseo y orgánico (botánico, carbón. tela, cordones) fue muy alta en cuanto a los otros cuadrantes. A la vez, no se encontró material de derrumbe como cantos rodados, rocas pequeñas y medianas. Excavando la capa B, fue evidente que la muralla de retención del basural solo estaba compuesta de una o dos hileras de piedras. Estas piedras se alinearon con las piedras componentes de la muralla trasera de espacio interior, pero no corresponden a la misma estructura física. Esta capa corresponde a los primeros 10 cm de depósito debajo de la capa S/A en el basural.

Capa BII

Esta capa corresponde a cuadrantes donde los depósitos de capa B fueron de grosor que excedía 10 cm. En general, capa BII ocurre en los cuadrantes 33, 34, 35, 36, 37 y 29. El hecho de que el cuadrante 29 tiene capa B se explica entendiendo que los cuadrantes 37 y 29 son parte de un canal fluvial por donde la infrecuente lluvia pasa, y erosionan la terraza. Este canal se halló al llegar a las capas C y D. La profundidad de esta capa no excedió 10 cm. La capa es idéntica a capa B, la diferencia en materiales no es notable.

El área del basural, capa BII corresponde al material que se halló debajo de la capa B. Capas B y BII son depósitos primarios en el basural. En contraste a los cuadrantes interiores en la Capa B, los cuadrantes del basural contiene material asociado con el uso del recinto. No hubo evidencia de erosión que podría contribuir al depósito del basural. El único efecto que la erosión pudo tener en las capas B y BII del basural fue el

deslizamiento de materiales orgánicos finos en cuadrantes más distantes de la murallita que forma el limite superior del basural. En los cuadrantes más sureños, o baja se encontró menos proporción de material como calabaza, hilo y huesos finos. Lo difícil de estimar es si la falta de estos materiales en las mencionadas cuadriculas de la capa de corresponden a procesos erosiónales, o hábitos de los ocupantes de la terraza hace mil años.

Capa C

Esta capa se encontró mayormente pareja por toda la unidad. Esta capa esta compuesta de tierra y arcilla de color marrón. En ciertos casos, tierra beige también constituye esta capa. Las inclusiones de piedras se encuentran en menor cantidad, y la composición de la capa varía en términos a lo compacto de la tierra. En la parte frente de la terraza, la tierra es suelta con inclusiones de piedras pequeñas. Se llegó a realizar luego que estas piedras eran parte del relleno (considerado como capa E). En los cuadrantes en el medio del recinto, la capa es menos compacta y contiene una mayor cantidad de tierra beige. Hacia la pared trasera, la tierra es más color marrón, y de forma más compacta. La cantidad de carboncillos y ceniza de carbón aumenta en esta capa. También, la cantidad y tamaño de huesos y ceramios aumentan en la capa C.

El canal que atraviesa y erosiona el recinto fue notable en la capa C, especialmente en los cuadrantes 3 y 11. Allí no se halló capa C ni capa D (Piso), simplemente capa E (relleno). Aquí se pudo observar que los estratos ocupacionales de la unidad 20 no fueron profundos. No se encontró apisonados en la matriz de subsuelo.

Capa D

Esta capa es típicamente el piso. Capa D es inconsistente por el recinto, en los cuadrantes adyacentes a las paredes de la terraza tienen un apisonado bien definido. Los cuadrantes más cercanos a la muralla delantera, el apisonado desaparece y encontramos mayor cantidad de cascajo. Presumimos que el cascajo es relleno de piso, y la arcilla que compuso el piso en los cuadrantes delanteros ya no esta presente. Los cuadrantes en el centro del recinto tienen buena cantidad de cerámica, material óseo y carboncillos.

Capa E

Esta capa es un segundo apisonado que se hallo durante la ampliación del fogón rasgo 4. Mayormente, esta capa E se distribuye por el lado este del recinto en los cuadrantes donde previamente había una gran cantidad de depósitos aluviales (tierra rojiza) que selló esta parte del domicilio. Evidencias de un piso bien compacto se descubrieron, los materiales procedentes de esta capa son similares las los materiales de la capa D. Una poca cantidad de carboncillo, cerámica y huesos fueron los materiales recubiertos aquí. Afortunadamente, encontramos dos depósitos de alojamiento asociados con la capa E. Los depósitos se encontraron en los cuadrantes 28, 29 y 30 y se excavaron como rasgos 5 y 6.

Con el piso excavado, es interesante notar que la muralla trasera del recinto se extiende hacia el este por solo 3.5 metros de donde empieza recinto B. Los cuadrantes 44, 45 y 46, aunque se encuentran en el perímetro del piso y en línea de donde debe estar la pared, no tienen evidencias de muralla. El cuadrante 38 tiene muralla, pero esta muralla corresponde al basural, y se encuentra 40 a 60 cm. más elevado que el piso del recinto B. Eso quiere decir, el área interior del recinto y el basural no se corresponden al mismo espacio residencial del área domestica. El basural corresponde a espacio exterior, distinto del nivel apisonado.

Los cuadrantes que se encuentran al frente de los cuadrantes traseros sin pared (# 44, 45 y 46) contienen una gran cantidad de tierra rojiza, bien compacta que se extiende en delta como deposito aluvial. La presencia de

piedras que pudieron ser pared no se encontraron en esta área, pero la deposición de esta tierra rojiza compacta se atribuye a las mismas fuerza erosiónales que formaron el canal erosional en el cuadrante 11 en la parte frente del recinto.

En esta capa encontramos depósitos típicos de cerámica, huesos, y carboncillo. Los fogones se registraron como rasgos de los cuales discutimos en la siguiente sección.

Rasgo 1

El primer rasgo de esta unidad es el basural. Al notar que eran depósitos netamente distintos, decidí recoger el material en forma separada de resto de los depósitos. El tamaño de este rasgo es 7 m por 1 m de extenso. Entendiendo que este basural es un rasgo único, se excavó solamente la mitad del rasgo. Eso quiere decir que a los cuadrantes 39, 31, 23, 15, y 7 se les excavaron las capas B y BII. A los cuadrantes 40, 32, 24, 16, y 8, se les excavó la capa S/A no más. Clausurando la temporada, se volvió a enterrar estos cuadrantes con el propósito de dejar la opción de excavar el basural por completo en el futuro.

Rasgo 2

Un fogón que se extendió desde la pared trasera un metro hacia al frente, y tiene 60 cm. de ancho. El fogón esta principalmente en el cuadrante 44, pero también se encuentra en los cuadrantes 35, 36 y 43. Una dispersión de ceniza carbonizada rodea al fogón en una banda de 59 a 60 cm. en toda dirección. El fogón era de poca profundidad, y estaba directamente puesto en el relleno del piso sin preparación alguna de la base de fogón. Solo encontramos una piedra y unos pocos huesos dentro del fogón (ver Lam. X).

Rasgo 3

Una concentración de ceniza localizada entre los cuadrantes 13 y 14. Mas que ceniza, nada salió de este rasgo.

Rasgo 4

Un fogón que se extiende por los cuadrantes 33, 34, 41 y 42. Este fogón es uno de los más amplios y profundos del recinto, y esta compuesto de dos estratos de ceniza, con un nivel de ceniza y tierra mezclada que los separa. El fogón se ubica contra la pared trasera del recinto, y no hallamos evidencias de preparación para el fogón. Como todos lo otros fogones, este fue ubicado directamente en el relleno del apisonado. Una ampliación de este rasgo demostró que en los cuadrantes del lado este, el piso de la capa D, fue realmente un apisonado construido sobre un piso mas temprano, la que luego llamamos como capa E. El rasgo 4 estaba asociado con ambas capas (D y E).

Rasgo 5

El más pequeño de los depósitos, es de forma circular con un diámetro de 70 a 90 cm. y una profundidad de 70 cm. Se encuentra mayormente en la cuadricula 28 al lado del depósito adyacente. Este depósito estaba relleno de ceniza de fogón, cerámica y huesos, pero distinto a fogones es que estaba preparada con lajas de piedras por la base. Ya recolectados los contenidos, las piedras no tenían evidencias de estar quemadas, indicando que como depósito, su último uso fue para almacenar ceniza de fogón.

Rasgo 6

Este depósito es parecido al depósito definido como rasgo 5. La base de este depósito estaba preparada con algunas lajas de piedras y fue rellenado con ceniza de fogón. La profundidad también era igual al depósito anterior, pero en esta oportunidad este se presentaba más grande. Su forma era elíptica, extendido desde el

cuadrante 20 hacia el cuadrante 30 en dirección al este para tener una dimensión de 140 cm. de largo y 70 cm. de ancho.

Interpretación

La unidad 20 recinto B (ver Fig. 22) es el interior de una vivienda común de tipo doméstico que se empezó a excavar en la temporada del 2001 (como unidad 20 recinto A). El interior de la vivienda no contiene paredes o muros para definir espacios interiores como zonas de alguna actividad especializada, sino más bien el recinto se empleó al parecer como una zona de actividad generalizada. Aquí fueron hallados varios fogones al parecer con la función para cocinar alimentos y que se encuentran dispersos por todo el interior del recinto, con el único requerimiento de que se les coloque junto a la pared trasera del recinto, quizá para efectos de protección. Lo que más distingue el recinto A con el B es que encontramos restos de una cuyeria en el recinto A. Por el contrario el Recinto B no demostró evidencias de esta actividad de crianza de animales domésticos. De una forma muy interesante, aunque se encontró una buena cantidad de cerámica descartada dentro de la vivienda, la cantidad de material lítico fue mínima, no siendo esta una actividad principal dispersa dentro del recinto. Habiéndose excavado el basural adyacente al limite este de la vivienda, allí si encontramos una gran cantidad de material lítico que fueron empleados por los habitantes de la estructura. Puede ser que esto sugiere que el material lítico se limpió o acumuló con más cuidado, o de lo contrario que el material lítico se empleó hacia fuera de la vivienda. Los dos depósitos que encontramos en el lado este es la primera indicación de almacenamiento que hemos encontrado en viviendas comunes. El último uso de almacenamiento fue para ceniza de fogón, pero el hecho de que la base de los depósitos estaba con lajas de pronto sugiere que se empleó costales, y no vasijas para guardar. Esto por ahora se constituye solo en una especulación y no hay como confirmar esto, además habría que encontrarle una función específica al almacenamiento de este tipo de elementos. Como punto de comparación, un la unidad 19 y 38 A, unidades interpretadas aquí como recintos de estatus alto, encontramos depósitos y restos de depósitos que sugieren que el almacenamiento ocurrió en vasijas.

10.4.2 Excavaciones en la Unidad 38, recintos A y B

Por: Kenneth Sims y Richard Ochoa P.

Descripción de los Recintos de la Unidad 38

Recinto A

El espacio interior de la estructura superior. Esta estructura esta definida por 4 muros y contiene una entrada en el medio del muro oeste.

Recinto B

El espacio interior de la segunda estructura que se encuentra al lado sur del recinto A. Este recinto esta demarcado por 2 muros a los lados norte y este del interior. El limite sureño de la estructura esta definido por un escalonado de dos pasos. Hacia el oeste, la estructura se abre libremente sin muro ni escalonado.

Recinto C

Es espacio exterior que atraviesa de norte a sur la distancia completa de la unidad de excavación. Este recinto esta marcado en su limite este por los muros de estructura que forma el perímetro los recintos A y B. El lado oeste, norte y sur es limite con el extensión de las excavaciones.

Recinto D: Cuadrantes exteriores del recinto A por el lado oeste de las excavaciones.

Recinto E

El espacio exterior en los cuadrantes al sur del recinto B. Estos cuadrantes se encuentran al exterior del escalonado que forma el perímetro sur del recinto B.

RECINTO A

(Richard Ochoa P.)

Esta unidad se encuentra ubicada al sur del Cerro Baúl muy cerca al valle de Tumilaca en una ladera de pendiente pronunciada y actualmente es conocido como Santa Rita La Chica, el complejo arqueológico esta compuesto por varias terrazas de uso habitacional (ver Fig. 7), la unidad tiene 10 m. en dirección norte - sur y 5 m. en dirección este oeste y fue subdividido en dos recintos A y B (5 x 5 m.), el segundo de ellos ubicado al norte del primero, y se acondicionó de acuerdo a una estructura cuadrangular que apreció en la superficie (ver Fig. 23; Lam. X).

Proceso de Excavación

La estructura cuadrangular fue considerada como recinto A, el lado este, fuera de los limites de la estructura fue considerado como recinto C y los lados norte y oeste fuera del perímetro externo del recinto se consideró como D, se consideró para la unidad A todo el material recuperado dentro de la habitación, y se respeto la cuadriculación de 1 x 1 m. para separar el material. Para la recolección superficial se considero toda la unidad (5 x 5 m.) y no se tomó en cuenta la cuadriculación de 1 metro. En el proceso de excavación se identificaron los siguientes contextos:

Capa S

Corresponde a la capa superficial compuesta principalmente por tierra semicompacta con bastante inclusión de piedras irregulares y angulosas el color predominante es el marrón claro y tiene un grosor que varia entre 20 a 5 cm. Presentándose la mayor concentración junto al muro norte del recinto (cuadrantes 41 42 43 y 44). Se encontró regular cantidad de elementos culturales relacionados a esta capa (cerámica, material botánico, material óseo de animales, material lítico y otros) por lo grueso del estrato este fue subdividido en tres niveles arbitrarios (B-1, B-2 y B-3)

Capa A

Esta capa esta conformada por un estrato irregular de ceniza volcánica de la erupción del Huaynaputina, su consistencia es suelta y presenta una coloración gris claro, se hallaron varios elementos culturales relacionados a este estrato (cerámica, material botánico, material óseo de animales, material lítico y otros), su espesor varía de acuerdo a la superficie del terreno, en los cuadrantes 41, 42, 43 y 44 se halló debajo de la capa B (estrato de derrumbe) y en los cuadrantes 31, 32, 33, 34 36, 37, 38, y 39 se halló superficialmente.

Capa C

Capa formada por un estrato de derrumbe de piedras irregulares pequeñas mezcladas con tierra semicompacta de color beige, se encuentra debajo del estrato de ceniza volcánica y esta mayormente concentrado junto a la pared norte del recinto, alcanzando una altura máxima de hasta 18 cm.

Capa C2

Corresponde al piso del recinto y esta compuesta por una capa de tierra compacta color Beige claro mezclada con grava pequeña, se presenta de manera uniforme en la mayor parte de la superficie del recinto y su estado de conservación no es bueno debido a la caída de los muros hacia el interior del recinto, su grosor varía entre 5 y 8 centímetros y presenta una preparación especial, de compactado y alisado superficial, esto se puede apreciar junto al muro este del recinto.

Capa D

Capa formada por ceniza y carbón vegetal mezclada con poca cantidad de tierra y de consistencia suave, el estrato varía entre 2 y 7 centímetros y su color es negro a gris. Se encontró en esta capa un fogón (rasgo 4) con evidentes signos de haber soportado una alta temperatura, la superficie debajo de este estrato se presenta bastante irregular con presencia de bastantes depresiones (hoyos) que fueron cubiertos por una capa uniforme de ceniza y carbón mezclada con tierra (capa D), lo interesante es la presencia de gran cantidad de material cultural asociada a esta capa, bastantes azadas, boleadoras, bolones de piedra, cerámica, huesos y otros, en la esquina sur oeste apareció un pequeño recinto cuadrangular (depósito) con ceniza y en la esquina noreste se ubicó dos recintos de forma cuadrangular de uso no definido puesto que solo se halló la base. Todos estos recintos fueron trabajados como rasgos y están relacionados a este nivel.

Rasgo1

Corresponde a un amontonamiento de piedras irregulares que parten de la parte central del muro norte del recinto y se prolongan al sur aproximadamente 1 m., se encontró bastante ceniza volcánica en los espacios vacíos dejados por las piedras, el material cultural asociado a este rasgo fue separado y se registró fragmentos de concha, fragmentos de cerámica, material óseo y estiércol.

Rasgo 2 y 3

En la siguiente sección, se discuten como parte del reporte del recinto B.

Rasgo 4

Se trata de un hoyo simple con basural de fogón cavado en el estrato estéril, es de forma semicircular y esta ubicada en el lado izquierdo de la entrada al recinto, del interior se recuperó fragmentos de cerámica, huesos y carbón, en lo profundo del rasgo se encontró un artefacto lítico (adorno) trabajado en un canto rodado y decoración incisa de círculos en ambas caras, es plano y tiene forma de gota, asociado al deposito basural al nor-este del hoyo se halló el verdadero fogón con una buena acumulación de ceniza y carbón, se puede notar claramente que el fogón ha soportado una alta temperatura puesto que el terreno se halla sumamente quemado y compacto, se tomo una muestra para análisis químico y poder definir cual fue la temperatura aproximada que soporto este fogón. Su altura aproximada es de 10 cm. Y su diámetro 34 x 37 cm. En dirección este-oeste.

Rasgo 5

Hoyo cavado en el estrato natural, tierra beige claro de textura compacta, aparece en la capa C 2 como una ligera depresión con relleno cultural, y esta cavado hasta el estrato estéril. Se encontró en el relleno ceniza y carbón de consistencia suelta, en la parte superior aparecen fragmentos de olla y otras vasijas calcinadas y aplastadas por el derrumbe, se encontró también en el relleno restos óseos, guano de camélido y restos de camarón, dos bolones de piedra y una baleadora con acanaladura en el medio, hueso trabajado y no hay evidencias que nos indiquen que se trate de un fogón, al parecer solo se trato de un deposito de basural.

Rasgo 6

Aparece en la capa C 2 como una ligera depresión con carbón y ceniza, se profundizo y se comprobó que se trataba de una huella de poste, es de planta circular y traspasa la capa D, del interior se recupero restos de madera quemada, probablemente correspondiente al poste así como fragmentos de concha de oliva y hueso de roedor, el hoyo de poste se ubicó entre los cuadrantes 37 y 38 justo al centro del recinto, y por sus características este tuvo que haber sostenido un poste de un buen grosor. Su altura es de 35 cm. y el diámetro de la boca es de 30 x 35 cm., la base tiene 12 cm., del relleno se extrajo ocho litros de ceniza y carbón vegetal.

Rasgo 7

Se trata de la base de una estructura de forma cuadrangular con pircado de piedras y fijado con mortero de barro, se ubica en la esquina noreste del recinto A y limita por el oeste con el rasgo 8, se encontró cubierto por la capa D y a pocos centímetros se ubico el estrato estéril, no presenta una segunda hilera de piedras y como contenido cultural casi al nivel de la superficie se encontró un hacha de piedra, huesos pequeños fragmentados, restos botánicos, lascas y un trozo de adobe (?) Que se recogió como muestra para análisis.

Rasgo 8

Se ubica al oeste del rasgo siete y es de características constructivas similares, una hilera de piedras irregulares que demarca un recinto pequeño de forma cuadrangular (30 x 35 cm.) se ubica debajo de la capa D, y también fue parcialmente destruido, solo quedaron las piedras de la base.

Rasgo 9

Se ubica en la esquina sur oeste del recinto A y se trata de un pequeño depósito de forma cuadrangular, con una hilera de piedras en el lado este, al sur y al oeste esta delimitado por los muros del recinto, al norte limita con una estructura (muro) de 70 cm. de ancho por 50 cm. en dirección oeste – este. Este pequeño recinto estuvo cubierto por la capa D, en el corte practicado dentro se pudo apreciar dos estratos muy bien definidos, el superficial que es tierra semicompacta beige claro de aproximadamente 2 o 3 cm. (capa C2) y una capa gruesa de carbón y ceniza de aproximadamente 8 a 9 cm.

RECINTO D

En el proceso de excavación se trabajaron dos niveles arbitrarios

Superficie 1 - Superficie 2

Se trata de una capa de tierra semi-compacta con piedras pequeñas e inclusión de raíces pequeñas su color varía entre marrón oscuro a claro, en la cuadricula 46 se considero un nivel arbitrario (sup 1) hasta llegar al estrato no perturbado, en la cuadricula 47 se separó el material por dos niveles arbitrarios (sup. 1 y sup. 2) en el estrato sup. 2 se encontraron pocos elementos culturales y se llego al estrato estéril.

Estructura Excavada

Se trata de una estructura rectangular de aproximadamente 4 m. x 3.20 m. la cual fue elaborada con piedras pequeñas, los muros tienen doble cara y están dispuestos con la cara plana hacia los paramentos, su grosor es de 45 a 50 cm., las piedras están unidas con argamasa de barro y la hilera de piedras de la cara externa del muro fueron colocadas aprovechando el relieve del terreno sin que se profundice la cimentación, al interior de este recinto hay tres pequeños depósitos de planta cuadrangular, dos de ellos en la esquina nor-este y el otro en la esquina sur oeste, los dos primeros están hechos con una sola hilera de piedras unidas con barro y la ultima

esta delimitada por los muros principales del recinto, el acceso esta orientado al oeste y tiene una especie de grada unos centímetros mas alto que el nivel del piso, en el lado derecho de la puerta se construyo una especie de plataforma de un metro de largo en dirección oeste - este y tiene un ancho de 70 cm.

Interpretación

Las excavaciones efectuadas en el perímetro externo y el interior del recinto demuestran que para la construcción de este, primeramente se corto el cerro, exactamente el área donde se iba ha edificar el recinto y luego del nivelado se procedió a colocar el muro de contención (muro interno) hasta la altura del nivel del cerro donde recién se comenzó a edificar la segunda hilera de piedras que compone el muro aprovechando solamente la topografía del terreno.

Posteriormente se desarrollaron diversas actividades directamente relacionadas con un fogón (R 004), junto al fogón se encontró un hoyo grande donde creemos fue retirada la ceniza en un primer momento, posteriormente cuando rebasaba era trasladada al deposito elaborado en la esquina sur oeste del recinto (R 9), seguramente el piso fue elaborado en diversas oportunidades ya que el que hallamos (C 2) estuvo cubriendo todos los recintos internos, solamente al retirarlo pudimos encontrarlos, además debemos añadir que debajo del piso se halló una buena concentración de ceniza y carbón vegetal mezclado con tierra que estaban directamente relacionados con bastantes objetos culturales, destacando fundamentalmente la presencia de numerosas piedras utilizadas como boleadoras y azadas para la remoción de tierra en actividades agrícolas, los recintos cuadrados ubicados en la esquina noreste de la habitación estuvieron parcialmente destruidos, probablemente por el derrumbe del muro norte del recinto y probablemente hayan servido de almacenes de productos pequeños.

En medio del recinto justo en el centro se ubicó la huella de un poste que por sus características seguramente cumplió múltiples funciones, (soporte de techo y/o colgador). Posteriormente por razones aun no precisadas el recinto fue abandonado y los muros del recinto colapsaron hacia el interior, luego sucedió la erupción del volcán Huaynaputina y cubrió el desmonte, y después de este evento se siguieron sucediendo nuevos derrumbes formando u grueso estrato de derrumbe sobre la ceniza volcánica.

RECINTO B

(Kenneth Sims)

Las excavaciones del recinto B también incluyen las excavaciones del recinto C, D y E. Estos últimos tres recintos corresponden a los espacios exteriores del recinto B (como se ha indicado previamente, ver Fig. 23; Lam. X). Los muros visibles en este recinto corresponden a una construcción de piedra de doble cara con relleno de barro. Una técnica que se repite en las estructuras 38 A, 19 y 39. La mayoría del derrumbe en las cuadriculas interiores esta localizado junto (menos de 1 metro) del visible muro (#16, 17, 18, 19, 20). La sección de la pared que forman el limite este del interior es menos alta (10-30 cm.) que la sección que forma el limite norteño (80-120 cm.). No hay derrumbe en buena cantidad que indique que la sección este era mas alta que lo que vemos hoy. El espacio interior de la unidad 38 recinto B mide aprox. 16m².

Capa S/A

La capa superficial y la capa de ceniza volcánica estaban mezcladas. Esta capa contiene depósitos eólicos de tierra y piedras con poco material cultural como inclusiones. El grosor de esta capa varía de 3 a 5 cm., y en ciertos casos reaparece como inclusión en la capa B. Esto es más aparente en las cuadrículas que contienen

derrumbe del muro formando un sub-estrato a esta capa que es interrumpida y desnivelada. Los depósitos de esta capa en las cuadriculas sin derrumbe es pareja y horizontal.

Capa B

Esta capa se define como derrumbe de muro, y por esa razón esta contenida en las cuadrículas adyacentes a los asentamientos arquitectónicos (# 16, 17, 18, 19, 20) y en los cuadrantes que contienen los muros (#21, 22, 23, 24, 20, 15, 10). Esta capa esta compuesta por piedras de muro (5-15 cm. de diámetro). Material cultural se encontró una poca cantidad. Mayormente se restringió a cerámica, huesos y carbón.

Capa BII

Esta capa es parecida a la capa B, excepto que no incluye materiales encontrados encima de los muros, y cubre menos área que la capa B. También esta compuesta de piedras de muro derrumbado (5-7cm.), mezclado con tierra y arcilla de color café en un estado semi-compacto. Entre y debajo de esta capa encontramos más ceniza volcánica, que indica que la capa de derrumbe fue depositada paulatinamente desde el abandono del sitio hasta tiempos muy recientes. La cantidad de material cultural es mínima y contiene una variabilidad de materiales parecido a los que encontramos en la capa B (cerámica, carbón y huesos).

Capa C

Esta compuesta de una tierra semi-compacta con contenido cultural pero sin piedras de derrumbe como las que se presentaron en la capa anterior. La capa C se extiende desde el muro al norte del recinto hacia el sur unos 4 metros. La capa no alcanza a llegar hasta el escalonado en la parte sur del recinto, pero si atraviesa la mayoría del interior del recinto. Su profundidad es más gruesa en los cuadrantes más cercanos al muro llegando a ser unos 8 a 10 cm. de profundidad. La capa C en las cuadrículas en el centro del recinto solo tiene un grosor variable de 4 a 6 cm. Un importante hallazgo son los fragmentos de obsidiana en la cuadrícula 19 de esta capa. Este depósito esta claramente asociado con un evento de depósito anterior a la erupción del volcán.

Capa CII

Esta capa es una continuación de la previa capa pero se diferencian en que esta contiene piedras de derrumbe (como en las capas B y BII). La capa CII representa el primer evento de derrumbe después del abandono del recinto, pero evidencias de ceniza volcánica debajo de este derrumbe sugiere que la filtración de depósitos más modernos ha contaminado las capas CII y más abajo aún. Esta capa no se extiende por las mismas cuadriculas que la CII. Como se ha definido esta capa como una matriz de derrumbe con piedras de pared como inclusiones, esta se restringe a las cuadriculas más cercanas a la pared al norte del interior del recinto. Estos cuadrantes son 15, 16, 17, 18, 19, 20, 22, 23, 24. A pesar de encontrar cerámica, carbón, huesos y obsidiana, también se recolectó boleadoras y conchas marinas. El contenido cultural de esta capa es mucho más rico que las otras capas de encima.

Capa CIII

Esta capa se trata de tierra y materiales depositados entre el piso de ocupación y el primer evento de derrumbe dentro del recinto. El contenido cultural es semejante a las otras capas, un poco de material de cada clase. La tierra es de color beige, y es más suelta que las tierras asociadas con piedras de pared. Dispersiones de ceniza de fogón son evidentes dentro de esta capa, y sugiere que estamos cerca al piso de ocupación. Esta capa se distribuye por la mayoría de la unidad y encapsula el nivel de ocupación que esta debajo (capa D). En esta capa tomamos muestras de tierra de cada cuadricula para análisis en el gabinete.

Capa D

Esta capa se extiende por todo el interior de la unidad y esta compuesta de un apisonado, y donde este no existe hay fogones de poca profundidad. Un fogón que se extiende por la esquina suroeste del recinto, y que mide por lo menos 2 metros en diámetro, contiene una alta cantidad de semillas de molle que han sido quemadas durante el uso del fogón. Entremezclado por el resto del interior se encontró restos de otros fogones, pero estos eran de poca profundidad y no eran muy amplios (diámetro máximo de 15-20 cm.). Algunos de los materiales que encontramos en esta capa fueron cantos rodados con y sin restos de ocre rojo, desechos de piedras preciosas (crisocola) y conchas marinas.

Rasgo 2

Se dejo un testigo de tierra entre la capa S y B en el cuadrante 10. Esto se realizó para entender la estratigrafía entre las capas. Todo el material se recogió como un rasgo para no mezclar las capas.

Rasgo 3

Este rasgo representa el interior del muro norte de la unidad 38 B. El material se recogió entero, y se realizó esto para dar estabilidad al muro que se derrumbaba por el peso del relleno de la tierra. La piedra que forma el límite exterior del muro es solo una piedra profunda. La apariencia del muro desde encima aparenta una construcción de doble faz, pero en realidad la mayoría de la pared norte es un muro de contención sencilla. La altura de la pared se adquiere con la adaptación de la topografía natural del sitio, y la piedra se utilizó como un revestimiento arquitectónico.

Nota: Los fogones en el piso eran de tan poca profanidad, y tan amplios que dominaban la capa D en las cuadriculas donde estaban presentes. Entonces, se excavó el fogón como capa D, con un ejemplo de tierra correspondiente a cada cuadricula.

RECINTOS C, D Y E

Estos recinto se pueden resumir como una unidad. En total, cada uno de estos recintos corresponden al espacio exterior de los recintos principales (A y B). Estos espacios sirvieron como basural, con un alto contenido de fragmentos de huesos grandes, cerámica y carbón. Se excavaron en dos capas, la capa S/A y la capa B. Aunque se separó los depósitos en estos dos estratos, en realidad corresponden a un mismo contenido cultural. No esta claro a que punto se depositó estos materiales ya que no estaban bien sellados con una capa homogénea de ceniza. A la vez, el sitio demuestra que la actividad de erosión al sitio puede llegar a redepositar una gran cantidad de material que seria difícil de descifrar su cronología.

Interpretación

La unidad 38 recinto B en realidad no nos dio mucho material diagnóstico, y la arquitectura se encontró menos conservada en comparación a los otros recintos que excavamos en esta terraza. Pero una consideración de los materiales, y más importante del estado de estos indica que las actividades realizadas en el recinto eran de todo tipo. Considerando el fogón, su tamaño y ubicación en el recinto es claro que el espacio sirvió como una plazoleta donde se realizaban actividades generales. Evidencias en los materiales (ocre rojo, boleadoras) indica que de pronto la plazoleta se utilizó como un espacio general que servía para complementar actividades que se realizaban adentro de los recintos adyacentes que tenían espacios mas restringidos (ej. 38A). La abertura principal de la plazoleta se dirige hacia una área que sirve como un espacio compartido entre las unidades 19 y 38A, ya que los tres recintos tienen su puerta en dirección hacia un “patio” central. La Unidad 19 es una cocina,

pero su espacio interior es muy limitado y actividades hechas antes de cocinar las comidas se puden haber realizado en la plazoleta.

10.4.3 Excavaciones en la Unidad 39

Por Richard Ochoa P

Esta unidad se encuentra ubicada al sur este del recinto 38, en el extremo este de las terrazas habitacionales de este sector (ver Fig.7), la unidad tiene 10 x 10 metros y fue establecida de acuerdo a una terraza que se definió en la superficie, la unidad fue dividida en cuatro recintos de 5 x 5 m. A - B - C y D siguiendo el mismo orden que se utilizó para la cuadriculación de un metro, es decir comenzando de la esquina sur oeste de la unidad (con el cuadrante 1) y siguiendo la numeración en dirección este, las siguiente columna de cuadrantes procede de oeste a este, un metro al norte de la línea original (ver Fig. 24; Lam. X).

Proceso de excavación

Se determinó dividir esta unidad en cuatro recintos arbitrarios, para llevar un mejor control del material recuperado, durante el proceso de excavación se pudo apreciar que toda la terraza constituía una sola gran unidad, la excavación se fue desarrollando paralelamente en los cuatro recintos y se fueron retirando las capas para poder definir las estructuras que la componían, todo el material fue registrado por unidades de metro y recintos, en todos los recintos se retiraron las mismas capas, excepto en el D donde registramos una capa más tal como describiremos líneas adelante, no hacemos la descripción de capas por recinto porque creemos que son las mismas y seria muy repetitivo.

En el proceso de excavación se registraron los siguientes contextos.

Capa B

Estrato de acarreó depositado en el nivel superficial sobre la capa o estrato de ceniza, es de consistencia semi compacta pocas piedras y predomina el beige claro a gris por la presencia de gravilla, en los recintos A y B el estrato se presenta delgado y extendido de manera horizontal en la superficie de la terraza, en los recintos C y D el estrato se va incrementando de sur a norte porque va subiendo hacia el declive del cerro, 50 a 60 grados aproximadamente, llegando a tener hasta 50 cm de alto junto al muro norte de la terraza, se encontró poco material cultural, fundamentalmente fragmentos de cerámica, pero creemos que gran parte fue arrastrado por el alud de los niveles superiores.

Capa A

Estrato de ceniza volcánica de consistencia suave, tiene poco material cultural y su color predominante es el gris, se halla debajo de la capa B y se concentro mayormente en los recintos A y B de una manera uniforme y extendida horizontalmente, en los recintos C y D se presenta como un estrato muy delgado y en algunos lugares desaparece.

Capa B- 2

Se trata de un estrato de derrumbe y acarreo depositado junto a la pared norte del recinto D, esta compuesto por piedras de mayor tamaño muchas de ellas probablemente parte del muro norte del recinto, tierra beige y gravilla del alud, se encontró debajo de la capa A y esta concentrado solamente junto a la pared mencionada (esquina noreste) los cuadrantes de donde se retiro esta capa son la 78 - 79 - 96- 97- 86 - 87 -88- 89.

Capa C 1

Es un estrato de tierra suelta a semi-compacta (relleno) beige, aparece regular cantidad de piedras irregulares, sobre todo en los recintos A B y C, se encuentra debajo de la capa A en los recintos A, B, C y debajo de la capa B2 en el recinto D, la cantidad de material cultural se incrementa notablemente en este estrato.

Capa C 2

Luego de retirada la capa c se fue dejando in situ los elementos culturales aparecidos en los niveles más bajos ya que se observó una gran cantidad de fragmentos de cerámica depositados sobre la superficie sobre todo en el recinto D (esquina noreste)**,** los elementos culturales registrados como C 2 se encontraron a escasos centímetros del piso y se noto una mayor concentración de elementos culturales junto a la pared norte y este del recinto D, probablemente hayan sido atrapados al momento del derrumbe de los muros y se dejaron en el lugar. Todo este material debe considerarse sobre el piso.

Capa C 3

Se retiró una leve capa de 1 y 2 centímetros de todos los recintos para definir el piso, es tierra suelta beige con poca cantidad de piedras pequeñas (gravilla), es parte de la capa C y se decidió designarla como C3 para registrar el material que se encontró sobre el piso, unos milímetros mas abajo de C 2 al cual también consideramos sobre piso, la mayor concentración de material cultural se registró en el recinto D, y disminuye considerablemente en los demás recintos.

Capa D

Estrato de tierra compacta con la parte superficial ligeramente alisada y pulida, el color es beige claro marrón claro, se ubicó debajo de la capa C 3 y en el lado norte del recinto D no cubre toda la superficie de la terraza puesto que en este lugar el piso lo constituye el estrato estéril (caliche). Este piso es de consistencia compacta y esta de manera extendida y horizontal, se encuentra directamente relacionado a cuatro fogones ubicados en el lado noreste de la terraza, en algunos lugares fue altamente disturbado, tal es el caso de las áreas aledañas a los entierros, y en el recinto C no se ubicó creemos que esto sucedió por que fue el lugar que más daños sufrió por la caída del alud.

Se retiro la capa D de los cuadrantes 24, 25, 26, 33, 34, 35, 36, 37, 45 y 55 y se pudo observar que este se edificó sobre un relleno negro a gris de consistencia suave cuya mayor concentración la hallamos junto a la pared sur del recinto y va disminuyendo a medida que avanzamos hacia el norte. Este siguiente estrato no se bajó y se dejó para posteriores investigaciones.

Rasgo 11

Se encuentra ubicado en el recinto B y se trata de un hoyo cavado en la esquina sur este del recinto, la boca mide 50 x 50 cm. y su altura aproximada es de 19,5 cm. el diámetro de la base es de 30 EW x 33 cm. Se halló a la altura de la capa C 2 como una mancha negra de ceniza y carbón vegetal mezclada con tierra y algunos elementos culturales, es un basural en cuyo interior se rescató crisocola en bruto y una cuenta pequeña del mismo material, encontramos también restos óseos y elementos botánicos, se tomo una muestra de tierra para flotación.

Rasgo 12

Se trata de un hoyo simple con contenido de basural ubicado en el recinto B, tiene aproximadamente 5 cm. de profundidad y 40 centímetros de diámetro, es de forma circular y se presenta solo como una pequeña depresión

en el suelo con contenido cultural. En este hoyo se encontró solamente fragmentos de cerámica de uso domestico.

Rasgo 13

Consiste en un hoyo de planta circular cavado en el relleno de la terraza, (tierra suela color beige claro), se encuentra ubicado en el recinto B y del interior salió una tierra mezclada con carbón de consistencia suelta, se hallo debajo del rasgo 10 (capa C2) y su altura aproximada es de 33 cm., diámetro de boca 21 x 19 cm. y el diámetro de base 9 cm., por las características del rasgo se determinó que se trataba de una huella de poste en cuyo interior se encontró carbón vegetal, fragmentos de cerámica y restos óseos pequeños fragmentados.

Rasgo 14

Hoyo de planta circular cavado en el relleno de la terraza (recinto B) (tierra suela color beige claro), el relleno encontrado en el hoyo es suelto y su color varía entre negro a gris (ceniza y carbón mezclado con tierra), su altura aproximada e de 30 cm., el diámetro de la boca 15 x 16 cm. diámetro de base 10 x 11 cm. y en la parte media tiene un ancho de 17 cm., se halló a la misma altura del rasgo 13, debajo del rasgo 10 (capa C2) por las características del hoyo concluimos que se trata de otra huella de poste, en el relleno se encontró algunos restos óseos, fragmentos de cerámica, una azada fragmentada y restos de maíz quemado (este ultimo elemento salió en zaranda por lo que no se separó para fechado).

Rasgo 15

Se trata de un pozo de prueba de 1 x 1 practicado en la cuadricula 27 (recinto B), el terreno se presentaba suave y predominaba el color gris por la presencia de una buena cantidad de ceniza y carbón vegetal mezclado con tierra y raíces pequeñas, el estrato de carbón y ceniza en este lado del recinto es bastante grande (esquina sur este recinto B) y creemos que se está utilizando para nivelar el declive del cerro y formar la terraza., en el perfil norte observamos la capa D debajo del C3, su grosor varía entre 8 a 13 cm., luego tenemos el estrato de ceniza y carbón bastante grueso (entre 15 y 20 cm.) hasta llegar a un estrato mas compacto con bastante inclusión de piedras de regular tamaño. Del relleno se recuperó fragmentos de cerámica, óseos botánicos y otros.

Rasgo 16

Se trata de un fogón ubicado en el recinto D, se presenta como un hoyo pequeño con evidentes signos de haber soportado altas temperaturas, se cavó en el estrato estéril y la base se halla quemada tomando un color negro a marrón oscuro, el terreno esta bastante compacto, se encontró debajo de la capa C2 en el piso del recinto (capa D), como relleno se halló bastante ceniza y carbón vegetal del cual se sacó una muestra de litro para flotación (núcleo) se encontró también huesos quemados, fragmentos de cerámica y restos botánicos, creemos que en este lugar hubo una gran actividad de cocina, por la cantidad de ceniza, el grado de compactación del piso y los elementos culturales asociados.

Rasgo 17

Fue definido como un fogón de poca profundidad cavado en el estrato estéril (caliche) compacto y quemado por actividad de cocina, esta ubicado en el recinto D, su diámetro es de 50 x 60 cm., en el relleno se encontró algunos restos óseos quemados y restos botánicos, el piso se compactó y quemó por el fuego.

Rasgo 18

Fogón pequeño ubicado a pocos centímetros del rasgo 17 tiene un diámetro aproximado de 40 x 30 cm., en el relleno se halló ceniza y carbón vegetal mezclado con algunos restos botánicos, su estructura esta formada por

un hoyo simple y de poca profundidad cavado en el estrato estéril (caliche) compacto y quemado por la actividad de cocina, se mete ligeramente dentro de la capa D y se encontró debajo de la capa C3, esta ubicado en el recinto D.

Rasgo 19

Fogón ubicado en la esquina interna noreste de la terraza (recinto D), esta asociado a los otros dos fogones descritos anteriormente (entre los rasgos R-17 y R 18) un poco más alejado pero en el mismo nivel se halló el fogón trabajado como R - 16, creemos que en esta esquina del recinto se concentraron las actividades de cocina. En el relleno se encontró fragmentos de cerámica, material óseo y botánico mezclados con ceniza y carbón vegetal de consistencia suave, el hoyo es poco profundo y esta cavado en el estrato estéril (caliche), se halló compacto y quemado por actividad de cocina, esta asociado a la capa D (piso) causando una ligera depresión en él.

Rasgo 20

Se trata de un pozo de sondeo de 1 x 1 practicado en la cuadricula 23 (dentro del Recinto A) y se fue recuperando el material por niveles arbitrarios. La tierra es de relleno con contenido cultural, textura suave y su color varía de beige claro a gris, se hizo este pozo de prueba porque el terreno seguía presentándose suave, decidimos profundizar el cuadrante 23 para determinar la altura del relleno y se excavaron 8 niveles arbitrarios designados de arriba hacia abajo con las letras A-B-C-D-E-F-G-H, y se registraron además dos rasgos adicionales (R- 21 R-23) en distintos niveles dentro de este rasgo. Cabe resaltar que a pesar de haber excavado una buena profundidad no se llegó hasta el estrato estéril suspendiendo la excavación hasta una próxima temporada.

Con respecto a la estratigrafía natural en el perfil norte observamos una capa de ceniza y carbón vegetal debajo de la capa D, más abajo se halló otro estrato de tierra semicompacta beige claro (relleno) con poca presencia de piedras, y un último estrato de relleno que se distingue del anterior por la mayor concentración de piedras y de mayor dimensión.

Rasgo 21

Se trata de un lente de carbón asociado con elementos culturales mezclados con tierra, el relleno se presento muy suave y su altura aproximada es de tres cm., tiene un diámetro de 20 x 20 cm., se halló a la altura del nivel E dentro del rasgo 20. El elemento más importante rescatado de este rasgo fue un trozo de maíz quemado, que fue separado cuidadosamente para fechado radiocarbónico, por la profundidad en la que fue encontrado creemos nos va ha proporcionar datos muy importantes para la datación de la terraza, por lo menos el lado Sur (recintos A y B).

Rasgo 22

Se trata de un lente de ceniza y carbón vegetal ubicado en la esquina noreste de la cuadricula 33 su diámetro es de 20 cm. y tiene aproximadamente 3 cm. de profundidad, se halló en la parte superior de la capa D y se presentó como un ligero cambio de coloración (negro) en la superficie de esta capa, el hoyo es de planta circular y solo se trata de una pequeña depresión donde se depositó ceniza y carbón con algunos elementos culturales, del relleno se recuperó restos óseos fragmentos de cerámica y carbón.

Rasgo 23

Es un lente de ceniza y carbón vegetal mezclado con tierra y raíces pequeñas, es de consistencia suave y predomina el color gris del carbón, se halló a la altura del nivel G dentro del rasgo 20, se rescató de este basural dos fragmentos de cerámica diagnóstica (filiación Tumilaca?) uno de ellos trabajado por los lados formando un cuadrado con los lados alisados, se recuperó también cerámica de uso doméstico, material óseo y restos botánicos, se dejó parte de este rasgo como testigo para futuras investigaciones y se suspendió la profundización de las excavaciones en este nivel.

Rasgo 24

Se trata de un poste de madera de 8 centímetros de diámetro y 29 centímetros de alto ubicado en el recinto D, se observó desde la capa A y pudimos definirlo claramente en la capa C, se sacó una muestra para fechado (de la base del poste).

Tumba 1

Se encuentra ubicada en el recinto C y se trata de una tumba de planta circular con una boca delimitada por una doble hilera de piedra**s** unidas con mortero de barro, la pared interna se compone de varias hileras de piedras irregulares dispuestas en forma circular, no presenta tapa y en el relleno se ubicó un grueso estrato de ceniza volcánica. La tumba fue parcialmente disturbada antes del 1600, debajo del estrato de ceniza volcánica se encontró los restos óseos de un individuo adulto desarticulado y en mal estado de conservación, asociado al individuo se halló un cuenco fragmentado de filiación Estuquiña y fragmentos de calabaza y una cuchara de madera (ver Lam. XI).

Tumba 2

Se encuentra ubicada en el recinto C y se trata de una fosa simple cavada en relleno de la terraza, esta intacta y presentaba tapa de piedra plana alargada fijada con argamasa, es de planta circular y carece de arquitectura funeraria. La fosa se halló intacta, en el interior se encontró los restos óseos de un neonato en muy mal estado de conservación probablemente orientado hacia el sur este, su posición no se pudo determinar debido al mal estado de conservación de los huesos, como ofrenda se halló casi al centro de la tumba un tazón de filiación Tumilaca con diseños de pariahuanas (ver Lam X).

Tumba 3

Se encuentra ubicada en el recinto A y se trata de una tumba de planta circular con pared de piedras irregulares unidas con mortero de barro, no presenta tapa pero si una buena cantidad de ceniza volcánica en el interior de la cista. La tumba fue disturbada antes del 1600, en el interior se encontró los restos óseos de un individuo adulto con el cuerpo desarticulado y en mal estado de conservación, a la altura de la base se encontró los pies articulados orientados al este, en asociación se encontró solo algunos fragmentos de cerámica y algunos trozos de azufre, probablemente de uso ceremonial (ver Lam. XI).

Tumba 4

Se encuentra ubicada en el recinto A y se trata de una tumba de planta circular con boca parcialmente destruida de doble hilera de piedra**s** unidas con mortero de barro, la pared interna se compone de varias hileras de piedras irregulares dispuestas en circulo, no presenta tapa y en el relleno se ubicó un grueso estrato de ceniza volcánica. (10 cm. aprox.) La tumba fue disturbada antes del 1600, en el interior se encontró los restos óseos de un niño en mal estado de conservación, el cráneo se encontró volteado y presentaba deformación, la humedad

presente en la cista ha contribuido al deterioro de los huesos, no se halló ofrendas pero por el tipo de estructura funeraria creemos que es de filiación Estuquiña (ver Lam. XI).

Tumba 5

Se encuentra ubicada en el recinto A y se trata de una tumba de planta circular con boca parcialmente destruida de doble hilera de piedras unidas con mortero de barro, la pared interna se compone de varias hileras de piedras irregulares dispuestas en círculo, no presenta tapa y en el relleno se ubicó un grueso estrato de ceniza volcánica. La tumba fue parcialmente saqueada antes del 1600, debajo del sello de ceniza volcánica se encontró los restos óseos de un individuo adulto con el cuerpo desarticulado y en mal estado de conservación, el cráneo se encontró volteado y embrocado hacia abajo, no se pudo determinar ni la posición ni la orientación del individuo por el mal estado, en el lado norte de la cista se encontró una jarra de uso doméstico y algunos fragmentos de calabaza, se halló también restos de un artefacto de madera no precisado por el mal estado de conservación, aparentemente este entierro también es de filiación Estuquiña (ver Lam. XI).

Tumba 6

Se encuentra ubicada en el recinto B y se trata de una tumba de planta circular con boca de una sola hilera de piedra**s** irregulares parcialmente destruida y unidas con mortero de barro, la pared interna se compone de varias hileras de piedras irregulares dispuestas en circulo, no presenta tapa y en el relleno se encontró tierra beige producto del acarreo no presenta ceniza volcánica. Tumba pequeña sin tapa disturbada después del 1600, probablemente en tiempos modernos, en el interior se encontró los restos óseos de un niño en mal estado de conservación, esta asociado a dos ofrendas de cerámica, una jarrita pequeña (juguete) y una olla pato, una cajita de madera de cuatro compartimientos en mal estado de conservación, una cuchara de madera y una huichuna. Por la evidencia ceramográfica estamos seguros que es de filiación Estuquiña (ver Lam, XI).

Estructura Excavada

Se trata de una terraza de planta rectangular de aproximadamente 8 m. E - W x 7 m. N - S la cual cuenta con los muros muy deteriorados, en las paredes sur y este aun se puede apreciar la doble hilera de piedras unidas con argamasa, su grosor es muy irregular (entre 40 y 60 cm.) las piedras no están trabajadas pero están dispuestas con la cara plana hacia los paramentos, el muro norte solo tiene tres metros aproximadamente y es el que más daños ha sufrido, la terraza esta abierta hacia el lado oeste, la esquina interna noreste es semicircular, al igual que el recinto 38 los muros fueron construidos aprovechando la topografía del terreno, una de las causas del deterioro de los muros creemos que es porque las esquinas no tienen buenos amarres y la hilera externa de piedras del muro esta colocado sobre el nivel del cerro sin que se haga una buena cimentación.

Interpretación

Las excavaciones en los recintos ubicados en esta terraza han otorgado valiosos datos acerca de la construcción de esta gran estructura, en los recintos C y D el cerro fue cortado hacia el norte, aproximadamente unos tres metros, los recintos A y B fueron construidos primeramente elaborando un muro de contención (sur) y luego se depositó grandes cantidades de relleno para nivelar el declive del cerro, formando una superficie plana, la terraza fue parcialmente disturbada por la construcción de entierros tardíos que ha deteriorado los pisos, el recinto D creemos que es el que mejor se ha conservado debido a que en este lugar se depositó la mayor concentración de derrumbes del recinto y no fue alterado por curiosos y buscadores de tesoros, analizando la estratigrafía podemos observar que sobre el piso en la esquina noreste de la terraza se depositó un grueso estrato de derrumbe y material de acarreo (alud), este evento atrapó un buen número de vasijas que se encontraban en el lugar, la mayor parte de ellas de uso ceremonial (*keros*), en este mismo lugar se encontraron cuatro fogones con

distintos grados de uso, siendo el de mayor dimensión el trabajado como R 16, en los recintos A y B no existe este estrato de derrumbe con piedras de muro, pero si se depositó un estrato delgado de tierra superficial, posteriormente se sucede la erupción del Huaynaputina cubriendo el recinto ya abandonado y altamente disturbado por buscadores de tesoros probablemente de la colonia, en el lado norte de la terraza caen nuevos deslizamientos de tierra traídos por el agua y el viento y cubren el estrato de ceniza en una buena cantidad.

11. Resumen y Conclusiones

Las investigaciones en Cerro Baúl en la temporada 2001 revelaron una variedad de contextos que amplió nuestro conocimiento de la presencia Wari en Moquegua. Las excavaciones en la unidad 7 y 9 demostraron la existencia de grandes habitaciones residenciales de la élite y sus sirvientes en la cima de Cerro Baúl, con una característica definitivamente doméstica. Estas estructuras, con sus recintos de 2.35 m. de ancho organizado en forma ortogonal alrededor una plaza central, pavimentada en lajas de piedra con banquetas al lado de los muros interiores, representa la intrusión directa de este estilo arquitectónico a la colonia en Moquegua. Es la primera evidencia de función principalmente doméstico de la élite en la colonia Moqueguana, y tiene una relación directa con la arquitectura de Wari mismo. En la unidad 10, la forma del templo en forma de "D", representa un segundo ejemplo del estilo arquitectónico en la colonia moqueguana, y el descubrimiento de un patrón de nichos mal preservados en los muros, revelan que son una réplica del patrón de aquellos hallados intactos en los sectores de Vegachayoq Moqo u Mongachayoq en Wari.

Las excavaciones en la unidad 12 revelaron otra forma arquitectónica con una función posiblemente de almacenamiento, mientras las excavaciones en unidad 13 y 14 nos permitieron obtener unas muestras radiocarbónicas para probar la hipótesis de una plataforma de uso público en la ciudadela Wari y obtener fechas para la introducción de dicha forma.

También, obtuvimos evidencia para la ocupación Tiwanaku en las faldas del Cerro Baúl, posiblemente contemporáneo con la última ocupación Wari. Las fechas radiocarbónicas de las unidades 15, 16, 19, 20, 22, y 23 nos permitirá probar esta hipótesis. Las excavaciones en las unidades 17 y 21 de filiación Wari de tipo doméstico amplían nuestro entendimiento de la vida cotidiana Wari y las relaciones con sus vecinos Tiwanaku. De hecho, la presencia de material lítico de obsidiana en los contextos Tiwanaku de Cerro Baúl, ausente de los contextos del Intermedio Tardío y principalmente de fuentes asociadas con Wari, sugiere un intercambio entre los Wari y Tiwanaku durante la época final del Horizonte Medio.

Además, las excavaciones en la unidad 15 complementan las del Owen en el sitio "la Cantera" de 1997 y los de Nash en Cerro Mejia en 1999, al probar la naturaleza de las canchas tripartitas que aparecen en Cerro Baúl alrededor 900 d. C. Aunque el contexto no reveló mucho material cultural, los datos que podemos obtener de una fecha absoluta, nos permitirá entender mucho en referencia a la cronología de interacción Wari-Tiwanaku en Moquegua.

Aunque hay mucho más por investigar todavía para avanzar en nuestra comprensión de las relaciones entre Wari y Tiwanaku en su frontera moqueguana, tenemos evidencias algo consistentes de un intercambio entre ambos grupos al final del periodo del Horizonte Medio (800-1000 d. C.). Las investigaciones en los años siguientes ayudarán a afinar los datos obtenidos en la temporada del 2001, los que podrán refinar aún más la naturaleza exacta de esta interacción.

BIBLIOGRAFIA

Adams, Robert McC.
1965 Land behind Baghdad: a history of settlement on the Diyala Plains. University of Chicago Press, Chicago.

Albarracin-Jordan, Juan y James Edward Mathews
1990 Asentamientos Prehispanicos del Valle de Tiwanaku. Vol. 1. La Paz, Bolivia.

Anders, Martha
1991 Structure and function at the planned site of Azangaro: Cautionary notes for the model of Huari as a centralized secular state. In: Huari Administrative Structure. Prehistoric Monumental Architecture and State Government. William H. Isbell y Gordan F. McEwan (ed.), pp 165-197 Dumbarton Oaks, Washington D. C.

Bawden, G.
1989 The Tumilaca Site and post-Tiwanaku occupational stratigraphy in the Moquegua drainage. En: Ecology, Settlement and History in the Osmore Drainage, Peru. D. Rice, C. Stanish, y P. Scarr (eds.) pp. 287-302. BAR International Series 545, Oxford.

Benavides C., Mario
1991 Cheqo Wasi, Huari. In: Huari Administrative Structure. Prehistoric Architecture and State Government. William H. Isbell y Gordan F. McEwan (eds.), pp. 55-69. Dumbarton Oaks, Washington D. C.

Bennett, Wendell C.
1936 Excavations in Bolivia. Anthropological Papers of the American Museum of Natural History 35(4):329-507.

Bermann, Marc
1993 Continuity and change in household life at Lukurmata. In: Domestic Architecture, Ethnicity, and Complementarity in the South-Central Andes. Mark S. Aldenderfer (ed.), pp. 114-135. University of Iowa Press, Iowa City.

Bragayrac D., Enrique
1991 Archaeological excavations in the Vegachayoq Moqo Sector of Huari. In: Huari Administrative Structure. Prehistoric Architecture and State Government. William H. Isbell y Gordan F. McEwan (eds.), pp. 71-80. Dumbarton Oaks, Washington D. C.

Browman, David L.
1978 Toward the Development of the Tiahuanaco (Tiwanaku) state. En: Advances in Andean Archaeology, D. Browman (ed.) pp. 327-349. Mouton, The Hague.

1980 Tiwanaku Expansion and Altiplano Economic Patterns. Estudios Arqueologicos 5:107-120.

1984 Tiwanaku: Development of Interzonal Trade and Economic Expansion in the Alitplano. BAR International Series 194: 117-142.
1985 Cultural Primacy of Tiwanaku In the Development of Later Peruvian States. Dialogo Andino 4:59-71.

Browman, David L., y Robert Mc. Bird
1978 Demographic movements at the Early Intermediate Period/ Middle Horizon Boundary In the Central Andes as Deduced from Linguistic, Botanical and Ceramic Evidence. Paper presented at the 6th Annual Midwestern Conference on Andean and Amazonian Archaeology, Chicago, February 25, 1978.

Brumfiel, E. y T. Earle, Eds.
1987 Specialization, exchange, and complex societies. Cambridge University Press, Cambridge.

Burger, R., F. Asaro, P. Trawick, & F. Stross
1998 The Alca obsidian source: The origin of raw materials for Cusco type obsidian artifacts. Andean Past 5: 185-202.

Carneiro, R.
1970 A theory of the origin of the state. Science 168: 733-738.

Clement, C. O. y Michael E. Moseley
1989 Agricultural Dynamics in the Andes. In: Ecology, Settlement and History in the Osmore Drainage, Peru. D. S. Rice, C. Stanish y P.R. Scarr (eds.), pp. 435-456. BAR International Series 545.

Collins, M. y G. Shapiro
1987 Comparisons of Human-influenced and Natural Soils at the San Luis Archaeological Site, Florida. Soil Science Society of America Journal 51: 171-176.

Conklin William J.
1991 Tiahuanaco and Huari: Architectual comparisons and interpretations. In: Huari Administrative Structure. Prehistoric Monumental Architecture and State Government. William H. Isbell y Gordon F. McEwan (eds.), pp. 281-291. Dumbarton Oaks, Washington D. C.

Conrad, G. y A. Demarest
1984 Religion and empire : the dynamics of Aztec and Inca expansionism. Cambridge University Press, New York.

Cook, Anita G.
1983 Aspects of State Ideology in Huari and Tiwanaku Iconography: the Central Deity and the Sacrificer. En: Investigations of the Andean Past. D. Sandweiss (ed.) pp. 161-185. Cornell University Latin American Studies Program.

1985 The Politico-Religious Implications of the Huari Offering Traditions. Dialogo Andino 4: 203-222.

1994 Wari y Tiwanaku: Entre Estilo y Imagen. Pontifica Universidad Católica del Perú Fondo Editorial, Lima.

1998 D-shaped structures in the Wari empire. Paper presented at the 17th Annual Northeast Conference on Andean and Amazonian Archaeology and Ethnohistory, Binghamton, New York.

Czwarno, R. M., F. M. Meddens, y A. Morgan (eds.)

1989 The Nature of Wari. A Reappraisal of the Middle Horizon Period in Peru. 224pp., BAR International Series 525.

D'Altroy, Terrence N., y Timothy K. Earle
1985 Staple Finance, Wealth Finance, and Storage in the Inka Political Economy. Current Anthropology 26(2):187-206.

Dennell, R.
1976 The economic importance of plant resources represented on archaeological sites. Journal of Archaeological Science 3: 229-247.

Feldman, Robert A.
1989 A speculative hypothesis of Wari southern expansion. In: The Nature of Wari. A Reappraisal of the Middle Horizon Period in Peru, R. M. Czwarno, F. M. Meddens, y A. Morgan (eds.),pp. 72-97. BAR International Series 525.

1991 Wari and Tiwanaku at Cerro Baúl, Moquegua. Ponencia preparada para el 47 Congreso Internacional de Americanistas, New Orleans.

1993 Informe presentado al Insituto Nacional de Cultura, Lima.

Fried, Richard
1994 Cerro Mejia. Tesis para el Bachiller en Arqueología, Departamento de Anthropology, Dartmouth College.

Fried, Morton
1967 The evolution of political society. Random House, New York.

Glowacki, M.
1996 The Wari occupation of the southern highlands of Peru: a ceramic perspective from the site of Pikillacta. University Microfilms, Ann Arbor.

Goldstein, Paul
1989 Omo, a Tiwanaku provincial center in Moquegua, Peru. Doctoral Dissertation, Department of Anthropology, University of Chicago.

1993a House, community, and state in the earliest Tiwanaku colony: Domestic patterns and state integration at Omo M12, Moquegua. In: Domestic Architecture, Ethnicity, and Complementarity in the South-Central Andes. Mark S. Aldenderfer (ed.), pp. 25-41. University of Iowa Press, Iowa City.

1993b Public Architecture and Andean state expansion: A Tiwanaku sunken court temple in Moquegua, Peru. Latin American Antiquity 4(1):22-47

Isbell, William H.
1977 The Rural Foundations for Urbanism: Economic and Stylistic Interaction between Rural and Urban Communities in Eighth Century Peru. University of Illinois Press, Urbana.

1984 Conchopata: Ideological Innovator in Middle Horizon 1A. Nawpa Pacha 22-23: 91-126, Berkeley

1991 Conclusion: Huari Administration and the Orthogonal Cellular Architecture Horizon. In: Huari Administrative Structure. Prehistoric Architecture and State Government. William H. Isbell y Gordan F.McEwan (eds.), pp. 291-315. Dumbarton Oaks, Washington D. C.

Isbell, William H. y Anita Cook
1987 Ideological Innovation and the Origin of Expansionist State in Middle Horizon 1A. Archaeology 40(4): 27-33.

Isbell, William H., y Gordan F. McEwan
1991 A history of Huari studies and introduction to current interpretations. In: Huari Administrative Structure. Prehistoric Architecture and State Government. William H. Isbell y Gordan F.McEwan (eds.), pp. 1-17. Dumbarton Oaks, Washington D. C.

Isbell, William H., C. Brewster-Wray, y L. Spickard
1991 Architecture and Spatial Organization at Huari. In: Huari Administrative Structure. Prehistoric Architecture and State Government. William H. Isbell y Gordan F.McEwan (eds.), pp. 19-53. Dumbarton Oaks, Washington D. C.

Kolata, Alan
1986 The Agricultural Foundations of the Tiwanaku State: A View from the Heartland. American Antiquity 51(4):748-762.

1989 Arqueología de Lukurmata, Vol. 2. La Paz.

1993 The Tiwanaku : portrait of an Andean civilization. Blackwell, Cambridge, MA.

Lumbreras, Luis G.
1974a Las Fundaciones de Huamanga. Editorial Nueva Educación, Lima.

1974b The Peoples and Cultures of Ancient Peru. Traducido por B. Meggers. Smithsonian Institution Press, Washington D. C.

Lumbreras, Luis G., y H. Amat
1968 Secuencia arqueológica del altiplano occidental del Titicaca. Actas y Memorias del 37 Congreso Internacional de Americanistas 2:75-106.

Lumbreras, Luis G., Elias Mujica, y Rodolfo Vera
1982 Cerro Baúl: Un Enclave Wari en Territorio Tiwanaku. Gaceta Arqueológica Andina 1(2):4-5.

Lynch, Thomas F.
1983 Camelid pastoralism and the emergence of Tiwanaku civilization in the South-Central Andes. World Archaeology 15(1):1-14.

Manzanilla, Linda
1992 Akapana Una Pirámide en el Centro del Mundo. Instituto de Investigaciones Antropológicas, México.

Manzanilla, L. y L. Barba
1990 The Study of Activities in Classic Households: Two Case Studies from Coba and Teotihuacan. Ancient Mesoamerica 1: 41-49.

McEwan, Gordon F.
1989 The Wari empire in the southern Peruvian highlands: a view from the province. In: The Nature of Wari. A Reappraisal of the Middle Horizon Period in Peru, R. M. Czwarno, F. M. Meddens, y A. Morgan (eds.), pp. 53-71. BAR International Series 525

1991 Investigations at the Pikillacta Site: a provincial Huari center in the Valley of Cuzco. In: Huari Administrative Structure. Prehistoric Architecture and State Government. William H. Isbell y Gordan F. McEwan (eds.), pp. 93-119. Dumbarton Oaks, Washington D. C.

Menzel, Dorothy
1964 Style and Time in the Middle Horizon. Ñawpa Pacha 2: 1-105.

Miller, G.
1979 An introduction to the ethnoarchaeology of the Andean camelids. University Microfilms, Ann Arbor.

Moseley, Michael E.
1992 The Incas and Their Ancestors: The Archaeology of Peru. Thames and Hudson, London.

Moseley, Michael E., Robert A. Feldman, Paul S. Goldstein, y Luis Watanabe
1991 Colonies and conquest: Tiwanaku and Wari in Moquegua. In: Huari Administrative Structure. Prehistoric Architecture and State Government. William H. Isbell y Gordan F. McEwan (eds.), pp. 121-140. Dumbarton Oaks, Washington D. C.

Mujica, Elias
1985 Altiplano-Coast Relationships in the South-Central Andes: From Indirect to Direct Complementarity. In Andean Ecology and Civilization. Masuda, Shozo, Shimada, Izumi, y Craig Morris (eds.) University of Tokyo Press, Tokyo.

Mujica, Elias, Mario A. Rivera, y Thomas F. Lynch
1983 Proyecto de estudio sobre la complementaridad económica Tiwanaku en los valles occidentales del Centro-Sur Andino. Chungara 11:85-109.

Owen, Bruce
1993 A model of multiethnicity: State collapse, competition, and social complexity from Tiwanaku to Chiribaya in the Osmore valley, Peru. University Microfilms, Ann Arbor.

1994 Were Wari and Tiwanaku in Conflict, Competition, or Complementary Coexistence? Survey Evidence from the Upper Osmore Drainage, Peru. Paper presented at the 59th Annual Meeting of the Society for American Archaeology, Anaheim.

Ponce Sangines, Carlos
1969 La Ciudad Tiwanaku. Arte y Arqueología 1:5-32.

1972 Tiwanaku: Espacio, Tiempo y Cultura. Pumapunku 4:7-24.

Posnansky, Arthur
1945 Tihuanucu: Cradle of American Man. J. J. Augustin, Nueva York.

Schreiber, Katherine J.
1978 Planned Architecture of Middle Horizon Peru: Implications for Social and Political Organization. University Microfilms, Ann Arbor:.

1987a Conquest and Consolidation: A Comparison of the Wari and Inka Occupation of a Highland Peruvian Valley. American Antiquity 52(2):266-284.

1987b From State to Empire: The Expansion of Huari Outside the Ayacucho Basin. En: The Origins and Development of the Andean State, J. Haas, S. Pozorski, y T. Pozorski (eds.) pp. 91-96. Cambridge University Press, Cambridge.

1991 Jincamocco: An administrative center in the south central highlands of Peru. In: Huari Administrative Structure. Prehistoric Architecture and State Government. William H. Isbell y Gordan F. McEwan (eds.), pp. 199-213. Dumbarton Oaks, Washington D. C.

1992 Wari imperialism in Middle Horizon Peru. University of Michigan Museum of Anthropology Anthropological Papers No. 87, Ann Arbor.

Shady Solis, Ruth
1982 La Cultura Nievería y la interacción social en el mundo andino en la época Huari. Arqueológicas 19:5-108, Lima.

1989 Cambios significativos ocurridos en el mundo andino. En: The Nature of Wari. A Reappraisal of the Middle Horizon Period in Peru. R. M. Czwarno, F. M. Meddens, y A. Morgan (eds.) pp. 1-22. BAR International Series 525.

Service, Elman
1975 Origins of the state and civilization. Norton, Nueva York.
Sinopoli, Carla

1994 The archaeology of empires. Annual Review of Anthropology 23:159-181.

Stanish, Charles
1992 Ancient Andean political economy. University of Texas Press, Austin.

Uhle, Max
1903 Pachacamac, Report of the William Pepper Peruvian Expedition of 1896. University of Pennsylvania, Philadelphia.

Wallace, Dwight
1980 Tiwanaku as a symbolic empire. In: Estudios Arqueológicos, núm. 5. Antofagasta: 133-144.

Watanabe, Luis
1984 Cerro Baúl: Un Santuario de Filiación Wari en Moquegua. Boletín de Lima 32:40-49.

Williams, P. R.
1997 The Role of Disaster in the Development of Agriculture and the Evolution of Social Complexity in the South-Central Andean Sierra. University Microfilms International, Ann Arbor.

2001 Cerro Baúl: A Wari Center on the Tiwanaku Frontier *Latin American Antiquity* 12(1).

2002 A Re-examination of Disaster-Induced Collpase in the Case of the Andean Highland States: Wari and Tiwanaku *World Archaeology* 33(3)

Williams, P. R. y J. Isla C.
1998 Proyecto Arqueológico Cerro Baúl Informe Final Temporada 1997. Instituto Nacional de Cultura, Lima.

1999 Proyecto Arqueológico Cerro Baúl Informe Final Temporada 1998. Instituto Nacional de Cultura, Lima.

2002 Excavaciones Arqueológicas en el Centro Administrativo Wari de Cerro Baúl *Gaceta Arqueológica Andina*. (en prensa)

Williams, P. R., Michael Moseley, and Donna Nash
2000 Empires of the Andes: A Majestic Frontier Outpost Chose Cooperation Over War *Scientific American Discovering Archaeology*. Abril

Williams, P. R. and Donna Nash
2002. Imperial Interaction in the Andes: Wari and Tiwanaku at Cerro Baúl in *Andean Archaeology* (W. Isbell & H. Silverman, eds.) . New York: Plenum (en prensa)

Williams, P. R., Donna J. Nash, and Johny Isla C.
2002. LA FRONTERA WARI EN CERRO BAÚL: LIMITE IMPERIAL CON TIWANAKU *Boletín de Arqueología PUCP*. (en prensa)

Wheeler, J. C.
1982 Progression of bone fusion in the New World Camelidae – Preliminary Results. Manuscript on file at the Environmental Archeology Laboratory, Florida Museum of Natural History, Gainesville.

Wing, E.
1972 Utilization of animal remains in the Peruvian Andes. In Andes 4: Excavations at Kotosh, Peru, 1963 and 1966. S. Izumi y K. Terada (eds.). University of Tokyo Press, Tokyo.

Wright, H. y G. Johnson
1975 Population, exchange, and early state formation in southwestern Iran. American Anthropologist 77: 267-289.

Proyecto Arqueológico Cerro Baúl 2002

Ficha de Excavación

Ubicación: Sector: Unidad: Recinto: Capa/Nivel: Rasgo:

Coordenadas UTM: E N Altura:

Datum

Descripción (componentes naturales):

Materiales Asociados (componentes culturales):

Cerámica:

Fauna:

Flora:

Líticos:

Metálico:

Otros:

Relación Estratigráfica:

Documentación:

Fotos Color:

Dibujo No.:

Muestras:

Observaciones y otros:

Arqueólogo: Fecha:

INSTITUTO NACIONAL DE CULTURA

Perú
DIVERSIDAD CULTURAL
Todo un solo país

C/DGPA-063-2002

CREDENCIAL

A quién corresponda:

El que suscribe, ***Lic. FERNANDO FUJITA ALARCON,*** *Director General de Patrimonio Arqueológico del Instituto Nacional de Cultura, con opinión favorable de la Comisión Nacional Técnica de Arqueología,* ***AUTORIZA al Lic. MARIO RUALES MORENO con R.N.A. Nº AR-9713 y Dr. PATRICK RYAN WILLIAMS, con R.N.A. Nº BW-9507, Co-Directores del "Proyecto Arqueológico Cerro Baúl – Temporada 2002"****, a realizar los trabajos de investigación arqueológica en la modalidad de reconocimiento sistemático de superficie con excavaciones restringidas en el Sitio Arqueológico Cerro Baúl, ubicado a 12 Km. al noreste de la ciudad de Moquegua, provincia y departamento de Moquegua, por un período de un año a partir de la fecha; en tanto se expida la correspondiente Resolución Directoral Nacional.*

Por lo tanto, se solicita a las autoridades Civiles, Militares y Policiales prestarle las facilidades correspondientes.

Lima, 27 MAY 2002

INSTITUTO NACIONAL DE CULTURA

Lic. FERNANDO FUJITA ALARCON
DIRECTOR GENERAL (e)
DE PATRIMONIO ARQUEOLOGICO
INSTITUTO NACIONAL DE CULTURA

Av. JAVIER PRADO ESTE Nº 2465 LIMA 41 PERU Telf. 476-9873 4769884 476-9874 E-mail:inc1@wayna.rcp.net.pe

PROYECTO ARQUEOLOGICO CERRO BAUL

TEMPORADA 2002

INVENTARIO GENERAL

MATERIAL: CERAMICA

No CAJA	No ESPEC	SECTOR	UNIDAD	RECINT	CUADRO	CAPA	NIVEL	RASGO	CANT	PESO g	REFERENCIAS	
	CB02-00-001	A	C1						145	1378 g	DIAG, NO DIAG, DECORADA	
	CB02-00-006	A	C2						125	1525 g	DIAG, NO DIAG, DECORADA	
	CB02-00-013	A	C3						70	823 g	DIAG, NO DIAG, DECORADA	
	CB02-00-018	A	C4						110	1342 g	DIAG, NO DIAG, DECORADA	
	CB02-00-019	A	C4						105	1442 g	DIAG, NO DIAG, DECORADA	
	CB02-00-024	A	C5						68	719 g	DIAG, NO DIAG, DECORADA	
	CB02-00-029	A	C6						98	1350 g	DIAG, NO DIAG, DECORADA	
	CB02-00-035	A	C7						85	1088 g	DIAG, NO DIAG, DECORADA	
	CB02-00-040	A	C8						33	699 g	DIAG, NO DIAG, DECORADA	
	CB02-00-043	A	C9						122	1296 g	DIAG, NO DIAG, DECORADA	
	CB02-00-048	A	C10						69	664 g	DIAG, NO DIAG, DECORADA	
	CB02-09-0001	A	9	D	61	S			13	82 g	NO DIAG	
	CB02-09-0002	A	9	D	62	S			7	37 g	NO DIAG	
	CB02-09-0003	A	9	D	63	S			7	14 g	NO DIAG	
	CB02-09-0004	A	9	D	64	S			15	210 g	NO DIAG, DIAG	
	CB02-09-0005	A	9	D	77	S			20	139 g	NO DIAG, DIAG	
	CB02-09-0006	A	9	D	78	S			23	190 g	NO DIAG, DIAG	
	CB02-09-0007	A	9	D	79	S			28	169 g	NO DIAG, DIAG	
	CB02-09-0008	A	9	D	80	S			44	451.0 g	NO DIAG, DIAG	
	CB02-09-0009	A	9	D	93	S			22	140.0 g	NO DIAG, DIAG	
	CB02-09-0010	A	9	D	94	S			18	155.0 g	NO DIAG, DIAG	
	CB02-09-0011	A	9	D	95	S			28	296.0 g	NO DIAG	
	CB02-09-0012	A	9	D	109	S			8	31.0 g	NO DIAG	
	CB02-09-0013	A	9	D	110	S			13	113.0 g	NO DIAG	
	CB02-09-0014	A	9	D	111	S			42	282.0 g	NO DIAG, DIAG	
	CB02-09-0015	A	9	D	125	S			11	55.0 g	CND ,DIAG ,DECOR	
	CB02-09-0016	A	9	D	126	S			27	172.0 g	CDN ,DIAG	
	CB02-09-0017	A	9	D	127	S			40	287.0 g	NO DIAG	
	CB02-09-0018	A	9	D	141	S			16	124.0 g	NO DIAG	
	CB02-09-0019	A	9	D	142	S			15	96.0 g	NO DIAG, DIAG	
	CB02-09-0020	A	9	D	143	S			46	479.0 g	NO DIAG, DIAG	
	CB02-09-0021	A	9	D	157	S			5	26.0 g	NO DIAG	
	CB02-09-0022	A	9	D	158	S			8	77.0 g	NO DIAG	
	CB02-09-0023	A	9	D	159	S			28	217.0 g	NO DIAG, DIAG	
	CB02-09-0024	A	9	D	173	S			9	59.0 g	NO DIAG, DIAG	
	CB02-09-0025	A	9	D	174	S			15	250.0 g	NO DIAG, DIAG	
	CB02-09-0026	A	9	D	175	S			8	65.0 g	NO DIAG, DIAG	
	CB02-09-0027	A	9	D	189	S			4	50.0 g	NO DIAG	
	CB02-09-0028	A	9	D	190	S			14	213.0 g	NO DIAG	
	CB02-09-0029	A	9	D	191	S			8	72.0 g	NO DIAG	
	CB02-09-0030	A	9	D	205	S			11	59.0 g	NO DIAG, DIAG	
	CB02-09-0031	A	9	D	206	S			7	23.0 g	NO DIAG, DIAG	
	CB02-09-0032	A	9	D	207	S			10	62.0 g	NO DIAG	
	CB02-09-0033	A	9	D	221	S			21	132.0 g	NO DIAG, DIAG	
	CB02-09-0034	A	9	D	222	S			4	29.0 g	NO DIAG, DIAG	
	CB02-09-0035	A	9	D	223	S			24	258.0 g	NO DIAG, DIAG	

PROYECTO ARQUEOLOGICO CERRO BAUL

TEMPORADA 2002

INVENTARIO GENERAL

MATERIAL: CERAMICA

No CAJA	No ESPEC	SECTOR	UNIDAD	RECINT	CUADRO	CAPA	NIVEL	RASGO	CANT	PESO g	REFERENCIAS	
	CB02-09-0036	A	9	D	237	S			64	404.0 g	NO DIAG, DIAG	
	CB02-09-0037	A	9	D	238	S			81	427.0 g	NO DIAG	
	CB02-09-0038	A	9	D	239	S			25	210.0 g	NO DIAG, DIAG	
	CB02-09-0039	A	9	D	253	S			65	578.0 g	NO DIAG	
	CB02-09-0040	A	9	D	254	S			13	101.0 g	NO DIAG, DIAG	
	CB02-09-0041	A	9	D	255	S			18	246.0 g	NO DIAG	
	CB02-09-0042	A	9	D	61	B			14	72.0 g	NO DIAG, DIAG	
	CB02-09-0043	A	9	D	62	B			19	275.0 g	NO DIAG, DIAG	
	CB02-09-0044	A	9	D	63	B			3	2.0 g	NO DIAG	
	CB02-09-0045	A	9	D	77	B			20	157.0 g	CND ,DIAG ,DECOR	
	CB02-09-0046	A	9	D	78	B			25	278.0 g	NO DIAG, DIAG	
	CB02-09-0047	A	9	D	93	B			15	83.0 g	CND ,DIAG ,DECOR	
	CB02-09-0048	A	9	D	94	B			4	39.0 g	NO DIAG	
	CB02-09-0049	A	9	D	109	B			22	151.0 g	NO DIAG, DIAG	
	CB02-09-0050	A	9	D	110	B			17	191.0 g	NO DIAG, DIAG	
	CB02-09-0051	A	9	D	111	B			8	70.0 g	CND ,DECOR ,DECOR,RIM	
	CB02-09-0052	A	9	D	125	B			20	102.0 g	NO DIAG, DIAG	
	CB02-09-0053	A	9	D	126	B			34	281.0 g	CND ,DIAG ,ART # 7	
	CB02-09-0054	A	9	D	141	B			31	157.0 g	CND ,DIAG ,DECOR	
	CB02-09-0055	A	9	D	142	B			28	288.0 g	CND ,DIAG ,DECOR	
	CB02-09-0056	A	9	D	143	B			31	391.0 g	NO DIAG, DIAG	
	CB02-09-0057	A	9	D	157	B			28	272.0 g	NO DIAG, DIAG	
	CB02-09-0058	A	9	D	158	B			16	214.0 g	NO DIAG, DIAG	
	CB02-09-0059	A	9	D	158	B			2	105.0 g	DIAG	
	CB02-09-0060	A	9	D	159	B			12	107.0 g	NO DIAG	
	CB02-09-0061	A	9	D	173	B			27	354.0 g	NO DIAG, DIAG	
	CB02-09-0062	A	9	D	174	B			27	386.0 g	NO DIAG	
	CB02-09-0063	A	9	D	175	B			15	57.0 g	CND ,DIAG, DECOR	
	CB02-09-0064	A	9	D	189	B			8	63.0 g	NO DIAG, DIAG	
	CB02-09-0065	A	9	D	190	B			20	202.0 g	CND ,DIAG, DECOR	
	CB02-09-0066	A	9	D	191	B			13	65.0 g	NO DIAG, DIAG	
	CB02-09-0067	A	9	D	205	B			12	37.0 g	CND ,DIAG, DECOR	
	CB02-09-0068	A	9	D	206	B			13	507.0 g	NO DIAG	
	CB02-09-0069	A	9	D	207	B			4	18.0 g	CND ,DECOR	
	CB02-09-0070	A	9	D	221	B			12	78.0 g	NO DIAG, DIAG	
	CB02-09-0071	A	9	D	222	B			49	388.0 g	CND ,DIAG, DECOR	
	CB02-09-0072	A	9	D	223	B			32	298.0 g	NO DIAG, DIAG	
	CB02-09-0073	A	9	D	237	B			38	450.0 g	NO DIAG, DIAG	
	CB02-09-0074	A	9	D	238	B			28	485.0 g	NO DIAG, DIAG	
	CB02-09-0075	A	9	D	239	B			21	181.0 g	NO DIAG, DIAG	
	CB02-09-0076	A	9	D	253	B			12	322.0 g	NO DIAG, DIAG	
	CB02-09-0077	A	9	D	254	B			9	88.0 g	NO DIAG, DIAG	
	CB02-09-0078	A	9	D	169	C			7	101.0 g	NO DIAG	
	CB02-09-0079	A	9	D	125	C			22	109.0 g	NO DIAG, DIAG	
	CB02-09-0080	A	9	D	126	C			4	3.0 g	NO DIAG	
	CB02-09-0081	A	9	D	141	C			43	240.0 g	NO DIAG, DIAG	

PROYECTO ARQUEOLOGICO CERRO BAUL

TEMPORADA 2002

INVENTARIO GENERAL

MATERIAL: CERAMICA

No CAJA	No ESPEC	SECTOR	UNIDAD	RECINT	CUADRO	CAPA	NIVEL	RASGO	CANT	PESO g	REFERENCIAS	
	CB02-09-0082	A	9	D	142	C			35	291.0 g	NO DIAG	
	CB02-09-0083	A	9	D	143	C			5	137.0 g	NO DIAG, DIAG	
	CB02-09-0084	A	9	D	157	C			40	251.0 g	NO DIAG, DIAG	
	CB02-09-0085	A	9	D	159	C			24	76.0 g	NO DIAG	
	CB02-09-0086	A	9	D	159	C			12	580.0 g	NO DIAG, DIAG	
	CB02-09-0087	A	9	D	173	C			36	300.0 g	NO DIAG, DIAG	
	CB02-09-0088	A	9	D	174	C			53	458.0 g	CND ,DECOR	
	CB02-09-0089	A	9	D	175	C			12	180.0 g	CND ,DECOR	
	CB02-09-0090	A	9	D	189	C			10	20.0 g	NO DIAG	
	CB02-09-0091	A	9	D	190	C			45	286.0 g	CND ,DIAG ,ART # 1	
	CB02-09-0092	A	9	D	191	C			20	139.0 g	NO DIAG, DIAG	
	CB02-09-0093	A	9	D	205	C			18	182.0 g	NO DIAG, DIAG	
	CB02-09-0094	A	9	D	206	C			63	877.0 g	NO DIAG, DIAG	
	CB02-09-0095	A	9	D	221	C			47	355.0 g	NO DIAG, DIAG	
	CB02-09-0096	A	9	D	222	C			38	1324 g	NO DIAG, DIAG	
	CB02-09-0097	A	9	D	229	D			10	52 g	NO DIAG	
	CB02-09-0098	A	9	D	95	E			15	74 g	NO DIAG	
	CB02-09-0099	A	9	D	175	E			45	357 g	CND, DIAG ,DECOR	
	CB02-09-0100	A	9	D	95	F			6	15 g	NO DIAG	
	CB02-09-0101	A	9	D	175	F			3	45 g	NO DIAG, DIAG	
	CB02-09-0102	A	9	D	158	C			18	1181 g	NO DIAG, DIAG	
	CB02-09-0103	A	9	D	158	C			10	1030 g	NO DIAG, DIAG	
	CB02-09-0104	A	9	D	190	E			2	2 g	NO DIAG	
	CB02-09-0105	A	9	D	190	F			4	2 g	NO DIAG	
	CB02-09-0106	A	9	F	195	S			13	52 g	NO DIAG	
	CB02-09-0107	A	9	F	196	S			6	33 g	NO DIAG	
	CB02-09-0108	A	9	F	197	S			8	117 g	NO DIAG	
	CB02-09-0109	A	9	F	198	S			16	162 g	NO DIAG, DIAG	
	CB02-09-0110	A	9	F	199	S			3	12 g	NO DIAG	
	CB02-09-0111	A	9	F	200	S			10	40 g	NO DIAG	
	CB02-09-0112	A	9	F	201	S			10	81 g	NO DIAG	
	CB02-09-0113	A	9	F	202	S			2	7 g	NO DIAG	
	CB02-09-0114	A	9	F	203	S			3	12 g	NO DIAG	
	CB02-09-0115	A	9	F	204	S			7	144 g	NO DIAG	
	CB02-09-0116	A	9	F	212	S			42	267 g	NO DIAG	
	CB02-09-0117	A	9	F	213	S			9	176 g	NO DIAG	
	CB02-09-0118	A	9	F	214	S			15	233 g	NO DIAG	
	CB02-09-0119	A	9	F	215	S			2	15 g	NO DIAG	
	CB02-09-0120	A	9	F	216	S			35	194 g	NO DIAG, DIAG	
	CB02-09-0121	A	9	F	217	S			22	137 g	NO DIAG	
	CB02-09-0122	A	9	F	218	S			7	64 g	NO DIAG, DIAG	
	CB02-09-0123	A	9	F	219	S			12	79 g	NO DIAG, DIAG	
	CB02-09-0124	A	9	F	220	S			9	128 g	NO DIAG	
	CB02-09-0125	A	9	F	228	S			7	102 g	NO DIAG	
	CB02-09-0126	A	9	F	229	S			13	28 g	NO DIAG	
	CB02-09-0127	A	9	F	230	S			4	21 g	NO DIAG	

PROYECTO ARQUEOLOGICO CERRO BAUL

TEMPORADA 2002

INVENTARIO GENERAL

MATERIAL: CERAMICA

No CAJA	No ESPEC	SECTOR	UNIDAD	RECINT	CUADRO	CAPA	NIVEL	RASGO	CANT	PESO g	REFERENCIAS	
	CB02-09-0128	A	9	F	231	S			8	91 g	NO DIAG	
	CB02-09-0129	A	9	F	232	S			16	362 g	NO DIAG, DIAG	
	CB02-09-0130	A	9	F	233	S			6	70 g	NO DIAG	
	CB02-09-0131	A	9	F	234	S			1	15 g	NO DIAG	
	CB02-09-0132	A	9	F	235	S			4	21 g	NO DIAG	
	CB02-09-0133	A	9	F	235	S			22	95 g	NO DIAG	
	CB02-09-0134	A	9	F	236	S			28	51 g	NO DIAG	
	CB02-09-0135	A	9	F	244	S			14	95 g	NO DIAG, DIAG	
	CB02-09-0136	A	9	F	246	S			13	75 g	NO DIAG	
	CB02-09-0137	A	9	F	247	S			3	38 g	NO DIAG	
	CB02-09-0138	A	9	F	248	S			4	56 g	NO DIAG	
	CB02-09-0139	A	9	F	249	S			3	44 g	NO DIAG, DIAG	
	CB02-09-0140	A	9	F	250	S			7	25 g	NO DIAG	
	CB02-09-0141	A	9	F	251	S			2	20 g	NO DIAG	
	CB02-09-0142	A	9	F	197	A			18	326 g	NO DIAG	
	CB02-09-0143	A	9	F	198	A			10	150 g	NO DIAG	
	CB02-09-0144	A	9	F	199	A			20	316 g	NO DIAG	
	CB02-09-0145	A	9	F	200	A			41	355 g	NO DIAG, DIAG	
	CB02-09-0146	A	9	F	201	A			54	829 g	CND,DIAG (ENJ),DECOR	
	CB02-09-0147	A	9	F	202	A			5	37 g	NO DIAG	
	CB02-09-0148	A	9	F	203	A			45	15 g	NO DIAG	
	CB02-09-0149	A	9	F	204	A			3	37 g	NO DIAG	
	CB02-09-0150	A	9	F	212	A			4	53 g	NO DIAG	
	CB02-09-0151	A	9	F	213	A			24	1406 g	NO DIAG, DIAG	
	CB02-09-0152	A	9	F	214	A			3	322 g	NO DIAG, DIAG	
	CB02-09-0153	A	9	F	215	A			10	91 g	NO DIAG	
	CB02-09-0154	A	9	F	217	A			61	879 g	NO DIAG, DIAG	
	CB02-09-0155	A	9	F	218	A			4	27 g	DIAG	
	CB02-09-0156	A	9	F	219	A			26	236 g	NO DIAG, DIAG	
	CB02-09-0157	A	9	F	220	A			11	143 g	NO DIAG, DIAG	
	CB02-09-0158	A	9	F	228	A			2	308 g	NO DIAG	
	CB02-09-0159	A	9	F	229	A			41	1228 g	NO DIAG, DIAG	
	CB02-09-0160	A	9	F	230	A			23	1054 g	NO DIAG, DIAG	
	CB02-09-0161	A	9	F	231	A			8	128 g	NO DIAG	
	CB02-09-0162	A	9	F	232	A			45	842 g	NO DIAG, DIAG	
	CB02-09-0163	A	9	F	233	A			47	1286 g	NO DIAG, DIAG	
	CB02-09-0164	A	9	F	234	A			10	75 g	NO DIAG, DIAG	
	CB02-09-0165	A	9	F	235	A			9	66 g	NO DIAG, DIAG	
	CB02-09-0166	A	9	F	236	A			5	21 g	NO DIAG	
	CB02-09-0167	A	9	F	245	A			2	52 g	NO DIAG	
	CB02-09-0168	A	9	F	249	A			2	101 g	NO DIAG	
	CB02-09-0169	A	9	F	250	A			15	200 g	NO DIAG	
	CB02-09-0170	A	9	F	252	A			3	7 g	NO DIAG	
	CB02-09-0171	A	9	F	196	B			19	176 g	NO DIAG, DIAG	
	CB02-09-0172	A	9	F	197	B			13	227 g	NO DIAG	
	CB02-09-0173	A	9	F	198	B			13	146 g	NO DIAG	

PROYECTO ARQUEOLOGICO CERRO BAUL

TEMPORADA 2002

INVENTARIO GENERAL

MATERIAL: CERAMICA

No CAJA	No ESPEC	SECTOR	UNIDAD	RECINT	CUADRO	CAPA	NIVEL	RASGO	CANT	PESO g	REFERENCIAS	
	CB02-09-0174	A	9	F	199	B			8	80 g	NO DIAG	
	CB02-09-0175	A	9	F	199	B			2	59 g	DIAG	ART # 4
	CB02-09-0176	A	9	F	200	B			33	295 g	NO DIAG	
	CB02-09-0177	A	9	F	200	B			5	88 g	DIAG	ART # 1
	CB02-09-0178	A	9	F	201	B			10	306 g	NO DIAG, DIAG	
	CB02-09-0179	A	9	F	202	B			26	419 g	NO DIAG, DIAG	
	CB02-09-0180	A	9	F	203	B			40	242 g	NO DIAG, DIAG	
	CB02-09-0181	A	9	F	203	B			2	10 g	NO DIAG	
	CB02-09-0182	A	9	F	204	B			9	73 g	NO DIAG, DIAG	
	CB02-09-0183	A	9	F	204	B			4	13 g	NO DIAG	
	CB02-09-0184	A	9	F	212	B			37	479 g	NO DIAG	
	CB02-09-0185	A	9	F	212	B			33	11 g	DECOR	ART # 7,DECOR RIM
	CB02-09-0186	A	9	F	213	B			96	1408 g	NO DIAG	
	CB02-09-0187	A	9	F	213	B			1	349 g	DIAG	ART # 3
	CB02-09-0188	A	9	F	213	B			3	323 g	DIAG	ART # 18
	CB02-09-0189	A	9	F	213	B			1	145 g	DIAG	ART # 17
	CB02-09-0190	A	9	F	213	B			1	31 g	DIAG	ART # 19
	CB02-09-0191	A	9	F	214	B			52	788 g	NO DIAG, DIAG	NO DIAG, DIAG
	CB02-09-0192	A	9	F	215	B			46	456 g	NO DIAG, DIAG	NO DIAG, DIAG
	CB02-09-0193	A	9	F	215	B			1	68 g	DIAG	ART # 12
	CB02-09-0194	A	9	F	216	B			124	1298 g	NO DIAG, DIAG	NO DIAG, DIAG
	CB02-09-0195	A	9	F	216	B			47	635 g	CND,DIAG (ART # 1)	CND,DIAG (ART # 1)
	CB02-09-0196	A	9	F	216	B			1	84 g	DIAG	DIAG # 13
	CB02-09-0197	A	9	F	217	B			70	903 g	NO DIAG, DIAG	NO DIAG, DIAG
	CB02-09-0198	A	9	F	217	B			1	42 g	DIAG	ART # 5
	CB02-09-0199	A	9	F	218	B			38	339 g	NO DIAG, DIAG	NO DIAG, DIAG
	CB02-09-0200	A	9	F	219	B			55	574 g	NO DIAG	
	CB02-09-0201	A	9	F	219	B			8	27 g	NO DIAG	
	CB02-09-0202	A	9	F	220	B			11	59 g	NO DIAG, DIAG	NO DIAG, DIAG
	CB02-09-0203	A	9	F	220	B			41	389 g	NO DIAG, DIAG	NO DIAG, DIAG
	CB02-09-0204	A	9	F	228	B			46	512 g	DIAG	PASS PART OF DIAG # 8
	CB02-09-0205	A	9	F	228	B			1	14 g	DIAG	ART # 10
	CB02-09-0206	A	9	F	229	B			57	751 g	NO DIAG, DIAG	NO DIAG, DIAG
	CB02-09-0207	A	9	F	229	B			1	208 g	DIAG	ART # 21
	CB02-09-0208	A	9	F	230	B			46	568 g	NO DIAG	
	CB02-09-0209	A	9	F	231	B			3	16 g	DECOR	ART # 14
	CB02-09-0210	A	9	F	231	B			59	527 g	NO DIAG	
	CB02-09-0211	A	9	F	231	B			1	38 g	DIAG	ART # 8
	CB02-09-0212	A	9	F	232	B			113	1096 g	NO DIAG, DIAG	NO DIAG, DIAG
	CB02-09-0213	A	9	F	233	B			56	547 g	NO DIAG, DIAG	NO DIAG, DIAG
	CB02-09-0214	A	9	F	233	B			1	2 g	DECOR	
	CB02-09-0215	A	9	F	233	B			12	537 g	DIAG	ART # 2
	CB02-09-0216	A	9	F	234	B			48	1467 g	NO DIAG, DIAG	NO DIAG, DIAG
	CB02-09-0217	A	9	F	234	B			34	445 g	NO DIAG, DIAG	NO DIAG, DIAG
	CB02-09-0218	A	9	F	235	B			79	632 g	NO DIAG, DIAG	NO DIAG, DIAG
	CB02-09-0219	A	9	F	235	B			1	6 g	NO DIAG	

PROYECTO ARQUEOLOGICO CERRO BAUL

TEMPORADA 2002

INVENTARIO GENERAL

MATERIAL: CERAMICA

No CAJA	No ESPEC	SECTOR	UNIDAD	RECINT	CUADRO	CAPA	NIVEL	RASGO	CANT	PESO g	REFERENCIAS	
	CB02-09-0220	A	9	F	236	B			19	89 g	NO DIAG	
	CB02-09-0221	A	9	F	236	B			24	74 g	NO DIAG	
	CB02-09-0222	A	9	F	244	B			9	61 g	NO DIAG, DIAG	NO DIAG, DIAG
	CB02-09-0223	A	9	F	245	B			13	71 g	NO DIAG	
	CB02-09-0224	A	9	F	246	B			19	54 g	NO DIAG	
	CB02-09-0225	A	9	F	247	B			15	110 g	NO DIAG	
	CB02-09-0226	A	9	F	248	B			17	94 g	NO DIAG, DIAG	NO DIAG, DIAG
	CB02-09-0227	A	9	F	249	B			13	322 g	NO DIAG	
	CB02-09-0228	A	9	F	249	B			1	68 g	DIAG	ART # 9
	CB02-09-0229	A	9	F	249	B			1	204 g	DIAG	ART # 11 WHOLE PROFI
	CB02-09-0230	A	9	F	250	B			1	4 g	NO DIAG	
	CB02-09-0231	A	9	F	251	B			8	78 g	NO DIAG	
	CB02-09-0232	A	9	F	252	B			2	10 g	NO DIAG	
	CB02-09-0233	A	9	F	252	B			11	49 g	NO DIAG	
	CB02-09-0234	A	9	F	198	C			11	539 g	DIAG	ART # 8
	CB02-09-0235	A	9	F	199	C			1	4 g	DIAG	ART # 1 (NOSE)
	CB02-09-0236	A	9	F	199	C			11	193 g	DIAG	ART # 8
	CB02-09-0237	A	9	F	201	C			100	1354 g	NO DIAG, DIAG	NO DIAG, DIAG
	CB02-09-0238	A	9	F	202	C			8	71 g	NO DIAG, DIAG	ESCALLOPED RIM
	CB02-09-0239	A	9	F	204	C			1	3 g	NO DIAG	
	CB02-09-0240	A	9	F	212	C			18	323 g	NO DIAG	PASS # 8/20
	CB02-09-0241	A	9	F	213	C			28	598 g	NO DIAG, DIAG	NO DIAG, DIAG
	CB02-09-0242	A	9	F	214	C			5	210 g	DIAG	ART # 8
	CB02-09-0243	A	9	F	214	C			39	343 g	NO DIAG, DIAG	NO DIAG, DIAG
	CB02-09-0244	A	9	F	215	C			39	540 g	NO DIAG	
	CB02-09-0245	A	9	F	215	C			15	968 g	DIAG	
	CB02-09-0246	A	9	F	215	C			18	908 g	NO DIAG, DIAG	NO DIAG, DIAG
	CB02-09-0247	A	9	F	215	C			13	740 g	DIAG	ART # 8
	CB02-09-0248	A	9	F	215	C			83	898 g	DIAG	ART # 23
	CB02-09-0249	A	9	F	216	C			22	814 g	NO DIAG, DIAG	NO DIAG, DIAG
	CB02-09-0250	A	9	F	216	C			1	92 g	DIAG	ART # 13
	CB02-09-0251	A	9	F	216	C			16	404 g	DIAG	ART # 8
	CB02-09-0252	A	9	F	216	C			37	1500 g	NO DIAG, DIAG	NO DIAG, DIAG
	CB02-09-0253	A	9	F	216	C			53	1524 g	NO DIAG, DIAG	NO DIAG, DIAG
	CB02-09-0254	A	9	F	216	C			77	578 g	NO DIAG	
	CB02-09-0255	A	9	F	216	C			3	119 g	DIAG	# 14
	CB02-09-0256	A	9	F	216	C			75	1140 g	NO DIAG, DIAG	NO DIAG, DIAG
	CB02-09-0257	A	9	F	217	C			7	408 g	DIAG	ART # 20
	CB02-09-0258	A	9	F	217	C			61	713 g	NO DIAG	
	CB02-09-0259	A	9	F	218	C			10	73 g	NO DIAG	
	CB02-09-0260	A	9	F	219	C			2	8 g	NO DIAG	
	CB02-09-0261	A	9	F	219	C			6	319 g	NO DIAG	SAME VESSEL
	CB02-09-0262	A	9	F	228	C			7	57 g	NO DIAG	
	CB02-09-0263	A	9	F	229	C			10	99 g	NO DIAG	
	CB02-09-0264	A	9	F	229	C			2	144 g	DIAG	ART # 2
	CB02-09-0265	A	9	F	230	C			39	452 g	NO DIAG, DIAG	NO DIAG, DIAG

PROYECTO ARQUEOLOGICO CERRO BAUL

TEMPORADA 2002

INVENTARIO GENERAL

MATERIAL: CERAMICA

No CAJA	No ESPEC	SECTOR	UNIDAD	RECINT	CUADRO	CAPA	NIVEL	RASGO	CANT	PESO g	REFERENCIAS	
	CB02-09-0266	A	9	F	231	C			21	125 g	NO DIAG, DIAG	NO DIAG, DIAG
	CB02-09-0267	A	9	F	232	C			19	324 g	DIAG	ART # 24
	CB02-09-0268	A	9	F	232	C			1	121 g	DIAG	ART # 10
	CB02-09-0269	A	9	F	232	C			25	185 g	NO DIAG, DIAG	NO DIAG, DIAG
	CB02-09-0270	A	9	F	233	C			114	1599 g	NO DIAG, DIAG	NO DIAG, DIAG
	CB02-09-0271	A	9	F	234	C			74	496 g	NO DIAG, DIAG	NO DIAG, DIAG
	CB02-09-0272	A	9	F	234	C			4	328 g	DIAG	ART # 20
	CB02-09-0273	A	9	F	234	C			62	389 g	DIAG	ART # 21
	CB02-09-0274	A	9	F	235	C			3	17 g	NO DIAG, DIAG	NO DIAG, DIAG
	CB02-09-0275	A	9	F	236	C			3	5 g	NO DIAG	
	CB02-09-0276	A	9	F	246	C			2	158 g	DIAG	ART # 4
	CB02-09-0277	A	9	F	247	C			4	14 g	NO DIAG, DIAG	NO DIAG, DIAG
	CB02-09-0278	A	9	F	248	C			3	14 g	NO DIAG	
	CB02-09-0279	A	9	F	202	D			3	391 g	NO DIAG, DIAG	NO DIAG, DIAG
	CB02-09-0280	A	9	F	217	D			9	390 g	DIAG	ART # 9
	CB02-09-0281	A	9	F	217	D			1	28 g	DIAG	ART # 11
	CB02-09-0282	A	9	F	218	D			3	11 g	NO DIAG	
	CB02-09-0283	A	9	F	218	D			10	1058 g	DIAG	ART # 13
	CB02-09-0284	A	9	F	219	D			1	96 g	DIAG	ART # 15
	CB02-09-0285	A	9	F	219	D			1	28 g	DIAG	# 19
	CB02-09-0286	A	9	F	233	D			17	136 g	NO DIAG	
	CB02-09-0287	A	9	F	233	D			38	412 g	NO DIAG	ASSOC.W / ART # 2
	CB02-09-0288	A	9	F	234	D			1	34 g	DIAG	
	CB02-09-0289	A	9	F	235	D			3	194 g	DIAG	ART # 17
	CB02-09-0290	A	9	F	217	D 1	1	4	63	1561 g	NO DIAG, DIAG	NO DIAG, DIAG
	CB02-09-0291	A	9	F	217	D 1	1	4	3	13 g	NO DIAG	
	CB02-09-0292	A	9	F	217	D 1	1	4	2	13 g	NO DIAG	
	CB02-09-0293	A	9	F	217	D 2	2	4	3	12 g	NO DIAG	
	CB02-09-0294	A	9	F	217	D 3	3	4	17	104 g	NO DIAG	
	CB02-09-0295	A	9	F	232	D 2	2	5	59	453 g	NO DIAG, DIAG	NO DIAG, DIAG
	CB02-09-0296	A	9	F	232	E			10	30 g	NO DIAG	
	CB02-09-0297	A	9	F	233	D 2			4	5 g	NO DIAG	
	CB02-09-0298	A	9	F	233	D 3			2	4 g	NO DIAG	
	CB02-09-0299	A	9	F	218	E			20	198 g	NO DIAG	
	CB02-09-0300	A	9	F	219	E			1	6 g	NO DIAG	
	CB02-09-0301	A	9	F	234	E			4	59 g	NO DIAG	
	CB02-09-0302	A	9	F	218	F			18	24 g	NO DIAG	
	CB02-09-0303	A	9	G	161	S			20	237 g	NO DIAG, DIAG	NO DIAG, DIAG
	CB02-09-0304	A	9	G	162	S			9	98 g	NO DIAG	
	CB02-09-0305	A	9	G	163	S			2	8 g	NO DIAG	
	CB02-09-0306	A	9	G	177	S			24	225 g	CND ,DECOR	CND ,DECOR
	CB02-09-0307	A	9	G	178	S			19	174 g	NO DIAG	
	CB02-09-0308	A	9	G	179	S			23	285 g	NO DIAG, DIAG	NO DIAG, DIAG
	CB02-09-0309	A	9	G	193	S			23	168 g	NO DIAG	
	CB02-09-0310	A	9	G	194	S			25	242 g	NO DIAG, DIAG	NO DIAG, DIAG
	CB02-09-0311	A	9	G	195	S			116	966 g	NO DIAG	

PROYECTO ARQUEOLOGICO CERRO BAUL

TEMPORADA 2002

INVENTARIO GENERAL

MATERIAL: CERAMICA

No CAJA	No ESPEC	SECTOR	UNIDAD	RECINT	CUADRO	CAPA	NIVEL	RASGO	CANT	PESO g	REFERENCIAS	
	CB02-09-0312	A	9	G	209	S			4	35 g	NO DIAG	
	CB02-09-0313	A	9	G	210	S			9	29 g	NO DIAG	
	CB02-09-0314	A	9	G	211	S			54	298 g	NO DIAG	
	CB02-09-0315	A	9	G	226	S			12	99 g	NO DIAG, DIAG	NO DIAG, DIAG
	CB02-09-0316	A	9	G	227	S			4	23 g	NO DIAG	
	CB02-09-0317	A	9	G	242	S			11	145 g	NO DIAG, DIAG	NO DIAG, DIAG
	CB02-09-0318	A	9	G	243	S			21	135 g	NO DIAG, DIAG	NO DIAG, DIAG
	CB02-09-0319	A	9	G	145	A			6	150 g	NO DIAG	
	CB02-09-0320	A	9	G	146	A			25	282 g	NO DIAG	
	CB02-09-0321	A	9	G	161	A			44	1152 g	NO DIAG, DIAG	NO DIAG, DIAG
	CB02-09-0322	A	9	G	163	A			5	17 g	NO DIAG	
	CB02-09-0323	A	9	G	178	A			26	300 g	NO DIAG	
	CB02-09-0324	A	9	G	179	A			17	265 g	NO DIAG, DIAG	NO DIAG, DIAG
	CB02-09-0325	A	9	G	194	A			26	809 g	NO DIAG, DIAG	NO DIAG, DIAG
	CB02-09-0326	A	9	G	194	A			32	1478 g	NO DIAG, DIAG	NO DIAG, DIAG
	CB02-09-0327	A	9	G	195	A			27	327 g	NO DIAG	
	CB02-09-0328	A	9	G	195	A			2	128 g	DIAG	
	CB02-09-0329	A	9	G	210	A			7	118 g	NO DIAG, DIAG	CND-6 ,DIAG - 1
	CB02-09-0330	A	9	G	211	A			10	96 g	NO DIAG, DIAG	NO DIAG, DIAG
	CB02-09-0331	A	9	G	226	A			2	152 g	DIAG	
	CB02-09-0332	A	9	G	227	A			15	183 g	NO DIAG, DIAG	NO DIAG, DIAG
	CB02-09-0333	A	9	G	242	A			10	125 g	NO DIAG, DIAG	NO DIAG, DIAG
	CB02-09-0334	A	9	G	146	B			54	373 g	NO DIAG, DIAG	NO DIAG, DIAG
	CB02-09-0335	A	9	G	146	B			44	476 g	NO DIAG, DIAG	NO DIAG, DIAG
	CB02-09-0336	A	9	G	147	B			25	521 g	CND,DIAG ,DECOR	CND,DIAG ,DECOR
	CB02-09-0337	A	9	G	161	B			75	1272 g	NO DIAG, DIAG	NO DIAG, DIAG
	CB02-09-0338	A	9	G	161	B			3	169 g	DIAG	ART # 9
	CB02-09-0339	A	9	G	161	B			1	185 g	DIAG	ART # 22
	CB02-09-0340	A	9	G	162	B			1	201 g	DIAG	ART # 7
	CB02-09-0341	A	9	G	162	B			19	276 g	NO DIAG, DIAG	NO DIAG, DIAG
	CB02-09-0342	A	9	G	162	B			1	167 g	DIAG	*# 8*
	CB02-09-0343	A	9	G	162	B			2	317 g	DIAG	# 21
	CB02-09-0344	A	9	G	162	B			141	2 g	NO DIAG, DIAG	NO DIAG, DIAG
	CB02-09-0345	A	9	G	163	B			39	458 g	NO DIAG, DIAG	NO DIAG, DIAG
	CB02-09-0346	A	9	G	177	B			11	217 g	NO DIAG	
	CB02-09-0347	A	9	G	178	B			4	79 g	DIAG	
	CB02-09-0348	A	9	G	178	B			139	1963 g	CND-127,DIAG-10,CD-2	CND-127,DIAG-10,CD-2
	CB02-09-0349	A	9	G	179	B			51	651 g	NO DIAG, DIAG	NO DIAG, DIAG
	CB02-09-0350	A	9	G	179	B			3	20 g	DIAG	*# 3*
	CB02-09-0351	A	9	G	179	B			1	7 g	DIAG	# 5
	CB02-09-0352	A	9	G	179	B			1	31 g	DIAG	# 2
	CB02-09-0353	A	9	G	179	B			1	37 g	DIAG	# 6
	CB02-09-0354	A	9	G	179	B			1	19 g	DIAG	# 1
	CB02-09-0355	A	9	G	194	B			70	1064 g	NO DIAG	
	CB02-09-0356	A	9	G	194	B			112	1509 g	NO DIAG	
	CB02-09-0357	A	9	G	194	B			95	1282 g	NO DIAG, DIAG	NO DIAG, DIAG

PROYECTO ARQUEOLOGICO CERRO BAUL

TEMPORADA 2002

INVENTARIO GENERAL

MATERIAL: CERAMICA

No CAJA	No ESPEC	SECTOR	UNIDAD	RECINT	CUADRO	CAPA	NIVEL	RASGO	CANT	PESO g	REFERENCIAS	
	CB02-09-0358	A	9	G	195	B			18	395 g	NO DIAG, DIAG	NO DIAG, DIAG
	CB02-09-0359	A	9	G	210	B			44	754 g	NO DIAG	
	CB02-09-0360	A	9	G	211	B			2	150 g	DIAG	# 10
	CB02-09-0361	A	9	G	211	B			2	5 g	DECOR	# 13 (DECOR RIM)
	CB02-09-0362	A	9	G	211	B			2	113 g	DIAG	
	CB02-09-0363	A	9	G	211	B			26	341 g	CND ,DIAG ,DECOR	CND ,DIAG ,DECOR
	CB02-09-0364	A	9	G	226	B			35	520 g	NO DIAG, DIAG	NO DIAG, DIAG
	CB02-09-0365	A	9	G	227	B			46	459 g	CND ,DIAG ,DECOR	CND ,DIAG ,DECOR
	CB02-09-0366	A	9	G	242	B			2	21 g	DIAG	
	CB02-09-0367	A	9	G	243	B			2	83 g	DIAG	# 12
	CB02-09-0368	A	9	G	243	B			23	292 g	CND ,DIAG ,DECOR	CND ,DIAG ,DECOR
	CB02-09-0369	A	9	G	145	C			41	1500 g	NO DIAG	
	CB02-09-0370	A	9	G	146	C			16	159 g	NO DIAG, DIAG	NO DIAG, DIAG
	CB02-09-0371	A	9	G	147	C			42	324 g	NO DIAG, DIAG	NO DIAG, DIAG
	CB02-09-0372	A	9	G	161	C			2	20 g	NO DIAG	
	CB02-09-0373	A	9	G	162	C			10	49 g	NO DIAG	
	CB02-09-0374	A	9	G	163	C			29	34 g	NO DIAG	
	CB02-09-0375	A	9	G	179	C			8	100 g	NO DIAG, DIAG	NO DIAG, DIAG
	CB02-09-0376	A	9	G	210	C			1	7 g	NO DIAG	
	CB02-09-0377	A	9	G	211	C			4	6 g	NO DIAG	
	CB02-09-0378	A	9	G	226	C			33	279 g	NO DIAG	
	CB02-09-0379	A	9	G	243	D			3	44 g	NO DIAG	
	CB02-09-1319	A	9	F	216	C			4	500 g	DIAG	# *12*
	CB02-24-0001	A	24	A	1	S			11	33 g	NO DIAG	
	CB02-24-0002	A	24	A	2	S			11	60 g	DIAG, NO DIAG	DIAG, NO DIAG
	CB02-24-0003	A	24	A	3	S			1	77 g	DIAG	base
	CB02-24-0004	A	24	A	4	S			11	142 g	NO DIAG	
	CB02-24-0005	A	24	A	5	S			7	68 g	NO DIAG	
	CB02-24-0006	A	24	A	6	S			2	12 g	NO DIAG	
	CB02-24-0007	A	24	A	7	S			18	354 g	NO DIAG	
	CB02-24-0008	A	24	A	8	S			4	95 g	NO DIAG	
	CB02-24-0009	A	24	A	9	S			1	315 g	NO DIAG	
	CB02-24-0010	A	24	A	10	S			2	54 g	DIAG, NO DIAG	DIAG, NO DIAG
	CB02-24-0011	A	24	A	11	S			1	23 g	DIAG	
	CB02-24-0012	A	24	A	12	S			7	28 g	DIAG, NO DIAG	rims
	CB02-24-0013	A	24	A	13	S			5	54 g	NO DIAG	
	CB02-24-0014	A	24	A	14	S			1	5 g	NO DIAG	
	CB02-24-0015	A	24	A	15	S			4	36 5	NO DIAG	
	CB02-24-0016	A	24	A	16	S			1	1 g	NO DIAG	
	CB02-24-0017	A	24	A	17	S			2	16 g	NO DIAG	
	CB02-24-0018	A	24	A	18	S			5	38 g	NO DIAG	
	CB02-24-0019	A	24	A	1	A			8	72 g	DIAG, NO DIAG	DIAG, NO DIAG
	CB02-24-0020	A	24	A	2	A			10	159 g	NO DIAG	
	CB02-24-0021	A	24	A	3	A			40	832 g	DIAG, NO DIAG	DIAG, NO DIAG
	CB02-24-0022	A	24	A	4	A			36	971 g	DIAG, NO DIAG	DIAG, NO DIAG
	CB02-24-0023	A	24	A	4	A			3	12 g	NO DIAG	

PROYECTO ARQUEOLOGICO CERRO BAUL

TEMPORADA 2002

INVENTARIO GENERAL

MATERIAL: CERAMICA

No CAJA	No ESPEC	SECTOR	UNIDAD	RECINT	CUADRO	CAPA	NIVEL	RASGO	CANT	PESO g	REFERENCIAS	
	CB02-24-0024	A	24	A	5	A			1	32 g	DIAG, DECORADA	DIAG, DECORADA
	CB02-24-0025	A	24	A	6	A			1	45 g	NO DIAG	
	CB02-24-0026	A	24	A	8	A			23	268 g	DIAG, NO DIAG	DIAG, NO DIAG
	CB02-24-0027	A	24	A	9	A			72	784 g	DIAG, NO DIAG	DIAG, NO DIAG
	CB02-24-0028	A	24	A	10	A			15	2025 g	DIAG, NO DIAG, DECORADA	
	CB02-24-0029	A	24	A	11	A			4	97 g	DIAG, NO DIAG	DIAG, NO DIAG
	CB02-24-0030	A	24	A	14	A			2	7 g	NO DIAG	
	CB02-24-0031	A	24	A	15	A			15	218 g	DIAG, NO DIAG	DIAG, NO DIAG
	CB02-24-0032	A	24	A	1	B			5	26 g	NO DIAG	
	CB02-24-0033	A	24	A	2	B			16	129 g	DIAG, NO DIAG	DIAG, NO DIAG
	CB02-24-0034	A	24	A	3	B			41	460 g	DIAG, NO DIAG, DECOR	DIAG, NO DIAG, DECOR
	CB02-24-0035	A	24	A	4	B			41	296 g	DIAG, NO DIAG, DECOR	DIAG, NO DIAG, DECOR
	CB02-24-0036	A	24	A	5	B			23	258 g	NO DIAG	
	CB02-24-0037	A	24	A	6	B			2	11 g	NO DIAG	
	CB02-24-0038	A	24	A	7	B			1	56 g	NO DIAG	
	CB02-24-0039	A	24	A	8	B			52	776 g	DIAG, NO DIAG	DIAG, NO DIAG
	CB02-24-0040	A	24	A	9	B			98	1379 g	DIAG, NO DIAG	DIAG, NO DIAG
	CB02-24-0041	A	24	A	10	B			42	1278 g	DIAG, NO DIAG	DIAG, NO DIAG
	CB02-24-0042	A	24	A	11	B			10	62 g	NO DIAG	
	CB02-24-0043	A	24	A	12	B			4	15 g	NO DIAG	
	CB02-24-0044	A	24	A	14	B			4	14 g	NO DIAG	
	CB02-24-0045	A	24	A	15	B			18	221 g	DIAG, NO DIAG	DIAG, NO DIAG
	CB02-24-0046	A	24	A	16	B			9	171 g	NO DIAG	
	CB02-24-0047	A	24	A	16	B			1	55 g	DECORADA	art # 2
	CB02-24-0048	A	24	A	17	B			4	17 g	DIAG, NO DIAG	DIAG, NO DIAG
	CB02-24-0049	A	24	A	17	B			1	27 g	DIAG	kero base ,art # 3
	CB02-24-0050	A	24	A	18	B			1	1 g	NO DIAG	
	CB02-24-0051	A	24	A	2	C			14	80 g	NO DIAG	
	CB02-24-0052	A	24	A	2	C			1	12 g	DECORADA	
	CB02-24-0053	A	24	A	3	C			8	44 g	DIAG	art # 1
	CB02-24-0054	A	24	A	4	C			8	12 g	NO DIAG	
	CB02-24-0055	A	24	A	5	C			9	65 g	DIAG, NO DIAG, DECOR	DIAG, NO DIAG, DECOR
	CB02-24-0056	A	24	A	6	C			5	22 g	NO DIAG	
	CB02-24-0057	A	24	A	7	C			3	4 g	NO DIAG	
	CB02-24-0058	A	24	A	8	C			26	99 g	NO DIAG	
	CB02-24-0059	A	24	A	9	C			14	113 g	NO DIAG	
	CB02-24-0060	A	24	A	11	C			4	21 g	NO DIAG	
	CB02-24-0061	A	24	A	12	C			2	17 g	NO DIAG	
	CB02-24-0062	A	24	A	13	C			4	10 g	NO DIAG	
	CB02-24-0063	A	24	A	14	C			3	8 g	NO DIAG	
	CB02-24-0064	A	24	A	15	C			3	30 g	NO DIAG	
	CB02-24-0065	A	24	A	16	C		2	3	146 g	NO DIAG	
	CB02-24-0066	A	24	A	16	C			7	157 g	NO DIAG	
	CB02-24-0067	A	24	A	17	C			3	17 g	NO DIAG	
	CB02-24-0068	A	24	A	1	D			6	94 g	NO DIAG	
	CB02-24-0069	A	24	A	2	D			17	53 g	NO DIAG, DECORADA	NO DIAG, DECORADA

PROYECTO ARQUEOLOGICO CERRO BAUL

TEMPORADA 2002

INVENTARIO GENERAL

MATERIAL: CERAMICA

No CAJA	No ESPEC	SECTOR	UNIDAD	RECINT	CUADRO	CAPA	NIVEL	RASGO	CANT	PESO g	REFERENCIAS	
	CB02-24-0070	A	24	A	3	D			15	125 g	NO DIAG	
	CB02-24-0071	A	24	A	3	D			1	19 g	DIAG	art # 21
	CB02-24-0072	A	24	A	4	D			2	8 g	NO DIAG	
	CB02-24-0073	A	24	A	5	D			21	172 g	DIAG, NO DIAG, DECOR	DIAG, NO DIAG, DECOR
	CB02-24-0074	A	24	A	5	D			1	28 g	DIAG	art gastado
	CB02-24-0075	A	24	A	6	D			6	35 g	NO DIAG	
	CB02-24-0076	A	24	A	7	D			4	22 g	NO DIAG	
	CB02-24-0077	A	24	A	7	D			1	8 g	DIAG	art ,# 7
	CB02-24-0078	A	24	A	8	D			11	142 g	NO DIAG	
	CB02-24-0079	A	24	A	9	D			13	130 g	NO DIAG	
	CB02-24-0080	A	24	A	10	D			12	66 g	NO DIAG	
	CB02-24-0081	A	24	A	11	D			11	95 g	DIAG, NO DIAG	DIAG, NO DIAG
	CB02-24-0082	A	24	A	12	D			10	139 g	DIAG, NO DIAG	DIAG, NO DIAG
	CB02-24-0083	A	24	A	14	D			3	18 g	DIAG, NO DIAG	DIAG, NO DIAG
	CB02-24-0084	A	24	A	15	D			2	6 g	NO DIAG	
	CB02-24-0085	A	24	A	17	D			2	8 g	NO DIAG, DECORADA	NO DIAG, DECORADA
	CB02-24-0086	A	24	A	1	E	1	2	3	358 g	DIAG	rim
	CB02-24-0087	A	24	A	1	E	2	2	9	48 g	NO DIAG, DIAG	NO DIAG, DIAG
	CB02-24-0088	A	24	A	1	E	2	2	1	7 g	DIAG	PUSCA
	CB02-24-0089	A	24	A	1	E	3	2	5	7 g	NO DIAG	
	CB02-24-0090	A	24	A	1	E	4	2	7	33 g	NO DIAG, DECORADA	6 cnd ,1 decor
	CB02-24-0091	A	24	A	1	E			1	2 g	DECORADA	art # 1
	CB02-24-0092	A	24	A	2	E		2	6	60 g	NO DIAG, DIAG, DECOR	cnd ,diag ,decor
	CB02-24-0093	A	24	A	2	E	1	3	13	113 g	NO DIAG, DIAG	NO DIAG, DIAG
	CB02-24-0094	A	24	A	2	E		3	5	633 g	NO DIAG, DIAG	NO DIAG, DIAG
	CB02-24-0095	A	24	A	2	E			1	80 g	DIAG	neck ,art # 4
	CB02-24-0096	A	24	A	2	E			1	8 g	DECORADA	art # 7
	CB02-24-0097	A	24	A	3	E	1	6	3	21 g	DIAG, DECORADA	1 diag,(rim), 2 decor
	CB02-24-0098	A	24	A	3	E	2	6	3	7 g	NO DIAG	
	CB02-24-0099	A	24	A	3	E	3	6	1	37 g	NO DIAG	
	CB02-24-0100	A	24	A	3	E			3	28 g	DIAG	rim , art # 9
	CB02-24-0101	A	24	A	5	E		9	20	116 g	NO DIAG, DIAG, DECORADA	
	CB02-24-0102	A	24	A	5	E	1	14	13	121 g	NO DIAG	
	CB02-24-0103	A	24	A	5	E	1	14	3	154 g	NO DIAG	
	CB02-24-0104	A	24	A	5	E		14	2	5 g	NO DIAG	
	CB02-24-0105	A	24	A	5	E			1	7 g	DECORADA	art # 13
	CB02-24-0106	A	24	A	6	E	1	9	8	93 g	NO DIAG, DIAG	NO DIAG, DIAG
	CB02-24-0107	A	24	A	6	E	2	9	7	30 g	NO DIAG, DIAG	NO DIAG, DIAG
	CB02-24-0108	A	24	A	6	E	3	9	2	15 g	NO DIAG	
	CB02-24-0109	A	24	A	7	E			1	4 g	DECORADA	art # 20
	CB02-24-0110	A	24	A	8	E		6	3	10 g	NO DIAG	
	CB02-24-0111	A	24	A	8	E		8	7	88 g	NO DIAG	
	CB02-24-0112	A	24	A	8	E			1	2 g	DECORADA	art # 23
	CB02-24-0113	A	24	A	9	E		4	3	7 g	NO DIAG	
	CB02-24-0114	A	24	A	9	E		6	8	425 g	NO DIAG, DIAG	NO DIAG, DIAG
	CB02-24-0115	A	24	A	10	E	1	11	16	211 g	NO DIAG, DIAG	NO DIAG, DIAG

PROYECTO ARQUEOLOGICO CERRO BAUL

TEMPORADA 2002

INVENTARIO GENERAL

MATERIAL: CERAMICA

No CAJA	No ESPEC	SECTOR	UNIDAD	RECINT	CUADRO	CAPA	NIVEL	RASGO	CANT	PESO g	REFERENCIAS	
	CB02-24-0116	A	24	A	10	E	1-4	11	2	2 g	NO DIAG	
	CB02-24-0117	A	24	A	10	E	1-7	11	1	17 g	NO DIAG	
	CB02-24-0118	A	24	A	10	E			1	32 g	DIAG	rim /neck,art # 26
	CB02-24-0119	A	24	A	11	E		12	19	111 g	NO DIAG, DIAG	NO DIAG, DIAG
	CB02-24-0120	A	24	A	11	E			1	6 g	DIAG	rim ,art # 29
	CB02-24-0121	A	24	A	11	E			2	80 g	DIAG	rim ,art # 30
	CB02-24-0122	A	24	A	12	E	1	12	1	5 g	NO DIAG	
	CB02-24-0123	A	24	A	12	E	3	12	2	10 g	NO DIAG	
	CB02-24-0124	A	24	A	14	E	2	8	1	12 .3	DECORADA	
	CB02-24-0125	A	24	A	14	E	3	8	2	146 g	NO DIAG	
	CB02-24-0126	A	24	A	15	E	3	4A	2	51 g	NO DIAG	
	CB02-24-0127	A	24	A	15	E	1	4B	1	25 g	NO DIAG	
	CB02-24-0128	A	24	A	17	E		12	5	41 g	NO DIAG, DIAG	4 cnd,1 diag,(rim)
	CB02-24-0129	A	24	A	18	E	2	12	1	25 g	NO DIAG	
	CB02-24-0130	A	24	A	12			12	4	235 g	DECORADA	profile east wall ,art # 1
	CB02-24-0131	A	24	B	1	S			13	132 g	NO DIAG	
	CB02-24-0132	A	24	B	2	S			12	201 g	NO DIAG	
	CB02-24-0133	A	24	B	3	S			21	416 g	NO DIAG, DIAG	NO DIAG, DIAG
	CB02-24-0134	A	24	B	4	S			29	330 g	NO DIAG, DIAG	NO DIAG, DIAG
	CB02-24-0135	A	24	B	5	S			11	215 g	NO DIAG, DIAG	NO DIAG, DIAG
	CB02-24-0136	A	24	B	6	S			9	83 g	NO DIAG	
	CB02-24-0137	A	24	B	7	S			6	31 g	NO DIAG	
	CB02-24-0138	A	24	B	9	S			5	74 g	NO DIAG, DIAG	NO DIAG, DIAG
	CB02-24-0139	A	24	B	10	S			20	339 g	NO DIAG, DIAG	NO DIAG, DIAG
	CB02-24-0140	A	24	B	11	S			8	109 g	NO DIAG, DIAG, DECORADA	
	CB02-24-0141	A	24	B	12	S			16	572 g	NO DIAG, DIAG	NO DIAG, DIAG
	CB02-24-0142	A	24	B	14	S			21	105 g	NO DIAG, DIAG	NO DIAG, DIAG
	CB02-24-0143	A	24	B	15	S			12	127 g	NO DIAG, DIAG, DECORADA	
	CB02-24-0144	A	24	B	16	S			8	86 g	NO DIAG, DIAG	NO DIAG, DIAG
	CB02-24-0145	A	24	B	17	S			114	1361 g	NO DIAG, DIAG	NO DIAG, DIAG
	CB02-24-0146	A	24	B	18	S			52	259 g	NO DIAG	
	CB02-24-0147	A	24	B	19	S			23	567 g	NO DIAG, DIAG	NO DIAG, DIAG
	CB02-24-0148	A	24	B	20	S			1	8 g	NO DIAG	
	CB02-24-0149	A	24	B	22	S			27	401 g	NO DIAG, DIAG, DECORADA	
	CB02-24-0150	A	24	B	23	S			6	17 g	NO DIAG	
	CB02-24-0151	A	24	B	24	S			5	27 g	NO DIAG	
	CB02-24-0152	A	24	B	25	S			13	177 g	NO DIAG	
	CB02-24-0153	A	24	B	26	S			19	359 g	NO DIAG	
	CB02-24-0154	A	24	B	27	S			17	236 g	NO DIAG, DIAG	NO DIAG, DIAG
	CB02-24-0155	A	24	B	29	S			2	8 g	NO DIAG	
	CB02-24-0156	A	24	B	30	S			6	79 g	NO DIAG	
	CB02-24-0157	A	24	B	31	S			7	69 g	NO DIAG	
	CB02-24-0158	A	24	B	32	S			3	41 g	NO DIAG	
	CB02-24-0159	A	24	B	33	S			8	303 g	NO DIAG, DIAG	NO DIAG, DIAG
	CB02-24-0160	A	24	B	34	S			14	281 g	NO DIAG, DIAG	NO DIAG, DIAG
	CB02-24-0161	A	24	B	35	S			21	147 g	NO DIAG, DIAG	NO DIAG, DIAG

PROYECTO ARQUEOLOGICO CERRO BAUL

TEMPORADA 2002

INVENTARIO GENERAL

MATERIAL: CERAMICA

No CAJA	No ESPEC	SECTOR	UNIDAD	RECINT	CUADRO	CAPA	NIVEL	RASGO	CANT	PESO g	REFERENCIAS	
	CB02-24-0162	A	24	B	36	S			4	158 g	NO DIAG	
	CB02-24-0163	A	24	B	37	S			1	127 g	DECORADA	
	CB02-24-0164	A	24	B	38	S			14	134 g	NO DIAG, DIAG	NO DIAG, DIAG
	CB02-24-0165	A	24	B	38	S			1	5 g	DIAG	frag de pusca
	CB02-24-0166	A	24	B	39	S			8	88 g	NO DIAG	
	CB02-24-0167	A	24	B	40	S			20	191 g	NO DIAG	
	CB02-24-0168	A	24	B	41	S			8	95 g	NO DIAG, DIAG	NO DIAG, DIAG
	CB02-24-0169	A	24	B	42	S			13	59 g	NO DIAG	
	CB02-24-0170	A	24	B	43	S			58	705 g	NO DIAG, DIAG	NO DIAG, DIAG
	CB02-24-0171	A	24	B	44	S			44	700 g	NO DIAG, DIAG, DECORADA	
	CB02-24-0172	A	24	B	45	S			8	98 g	NO DIAG	
	CB02-24-0173	A	24	B	46	S			9	34 g	NO DIAG, DIAG	NO DIAG, DIAG
	CB02-24-0174	A	24	B	47	S			2	21 g	NO DIAG	
	CB02-24-0175	A	24	B	48	S			11	67 g	NO DIAG, DIAG	NO DIAG, DIAG
	CB02-24-0176	A	24	B	49	S			13	178 g	NO DIAG, DIAG, DECORADA	
	CB02-24-0177	A	24	B	50	S			28	137 g	NO DIAG, DIAG, DECORADA	
	CB02-24-0178	A	24	B	52	S			3	21 g	NO DIAG	
	CB02-24-0179	A	24	B	53	S			7	76 g	NO DIAG	
	CB02-24-0180	A	24	B	54	S			6	49 g	NO DIAG	
	CB02-24-0181	A	24	B	55	S			3	24 g	NO DIAG	
	CB02-24-0182	A	24	B	56	S			6	13 g	NO DIAG	
	CB02-24-0183	A	24	B	57	S			33	294 g	NO DIAG, DIAG, DECORADA	
	CB02-24-0184	A	24	B	58	S			16	75 g	NO DIAG, DECORADA	
	CB02-24-0185	A	24	B	59	S			3	10 g	NO DIAG	
	CB02-24-0186	A	24	B	60	S			5	61 g	NO DIAG	
	CB02-24-0187	A	24	B	61	S			11	108 g	NO DIAG	
	CB02-24-0188	A	24	B	63	S			4	9 g	NO DIAG, DIAG	NO DIAG, DIAG
	CB02-24-0189	A	24	B	64	S			5	3 g	NO DIAG	
	CB02-24-0190	A	24	B	64	S			5	2 g	NO DIAG	
	CB02-24-0191	A	24	B	1	A			11	363 g	NO DIAG	
	CB02-24-0192	A	24	B	2	A			8	475 g	NO DIAG, DIAG, DECOR	cnd ,cd ,cdd
	CB02-24-0193	A	24	B	3	A			15	174 g	NO DIAG, DIAG	NO DIAG, DIAG
	CB02-24-0194	A	24	B	4	A			57	1138 g	NO DIAG	
	CB02-24-0195	A	24	B	5	A			48	1456 g	NO DIAG, DIAG	NO DIAG, DIAG
	CB02-24-0196	A	24	B	6	A			32	477 g	NO DIAG, DIAG	NO DIAG, DIAG
	CB02-24-0197	A	24	B	7	A			27	1003 g	NO DIAG, DIAG, DECOR	cnd ,cd ,cdd
	CB02-24-0198	A	24	B	9	A			2	28 g	NO DIAG	
	CB02-24-0199	A	24	B	10	A			21	506 g	NO DIAG	
	CB02-24-0200	A	24	B	11	A			24	437 g	NO DIAG, DIAG, DECOR	cnd ,cd ,decor
	CB02-24-0201	A	24	B	12	A			64	1496 g	NO DIAG, DIAG	NO DIAG, DIAG
	CB02-24-0202	A	24	B	12	A			2	283 g	NO DIAG, DIAG	NO DIAG, DIAG
	CB02-24-0203	A	24	B	13	A			60	1537 g	DIAG, NO DIAG	DIAG, NO DIAG
	CB02-24-0204	A	24	B	14	A			51	1976 g	NO DIAG, DIAG, DECOR	cnd- decor,diag-base
	CB02-24-0205	A	24	B	15	A			25	508 g	NO DIAG, DIAG, DECOR	cnd ,cdd ,cd
	CB02-24-0206	A	24	B	15	A			3	75 g	DIAG, DECORADA	diag ,decor, # 12
	CB02-24-0207	A	24	B	17	A			57	2499 g	DIAG, NO DIAG	DIAG, NO DIAG

PROYECTO ARQUEOLOGICO CERRO BAUL

TEMPORADA 2002

INVENTARIO GENERAL

MATERIAL: CERAMICA

No CAJA	No ESPEC	SECTOR	UNIDAD	RECINT	CUADRO	CAPA	NIVEL	RASGO	CANT	PESO g	REFERENCIAS	
	CB02-24-0208	A	24	B	17	A			1	212 g	DIAG	# 9
	CB02-24-0209	A	24	B	17	A			3	305 g	NO DIAG, DIAG	diag ,cnd *# 10*
	CB02-24-0210	A	24	B	18	A			93	1550 g	NO DIAG, DIAG, DECOR	cnd ,cdd ,cd
	CB02-24-0211	A	24	B	19	A			62	1083 g	NO DIAG, DIAG, DECOR	cnd ,cdd ,cd
	CB02-24-0212	A	24	B	20	A			39	948 g	NO DIAG	
	CB02-24-0213	A	24	B	20	A			1	22 g	NO DIAG	con residuo
	CB02-24-0214	A	24	B	21	A			72	1934 g	NO DIAG, DIAG	cnd,cd (base,bordes)
	CB02-24-0215	A	24	B	22	A			12	189 g	NO DIAG	
	CB02-24-0216	A	24	B	25	A			7	119 g	DIAG, NO DIAG	DIAG, NO DIAG
	CB02-24-0217	A	24	B	25	A			1	320 g	DIAG	# 6
	CB02-24-0218	A	24	B	25	A			1	342 g	DIAG	# 7
	CB02-24-0219	A	24	B	26	A			75	1820 g	NO DIAG, DIAG, DECOR	cnd ,cdd ,cd
	CB02-24-0220	A	24	B	26	A			1	163 g	DIAG	# 8
	CB02-24-0221	A	24	B	27	A			92	1765 g	DIAG, NO DIAG	DIAG, NO DIAG
	CB02-24-0222	A	24	B	28	A			68	703 g	DIAG, NO DIAG	DIAG, NO DIAG
	CB02-24-0223	A	24	B	29	A			38	832 g	DIAG, NO DIAG	DIAG, NO DIAG
	CB02-24-0224	A	24	B	30	A			6	161 g	NO DIAG	
	CB02-24-0225	A	24	B	31	A			25	103 g	DIAG, NO DIAG	DIAG, NO DIAG
	CB02-24-0226	A	24	B	33	A			22	489 g	NO DIAG	oeste,puerta
	CB02-24-0227	A	24	B	34	A			53	1218 g	DIAG, NO DIAG	DIAG, NO DIAG
	CB02-24-0228	A	24	B	35	A			90	1959 g	DIAG, NO DIAG	DIAG, NO DIAG
	CB02-24-0229	A	24	B	36	A			33	750 g	DIAG, NO DIAG	DIAG, NO DIAG
	CB02-24-0230	A	24	B	36	A			1	335 g	DIAG	*# 5*
	CB02-24-0231	A	24	B	37	A			58	1680 g	NO DIAG, DIAG, DECOR	cnd ,cdd ,cd
	CB02-24-0232	A	24	B	38	A			25	962 g	NO DIAG, DIAG, DECOR	cnd ,cdd ,cd
	CB02-24-0233	A	24	B	39	A			3	29 g	NO DIAG	
	CB02-24-0234	A	24	B	41	A			36	1232 g	NO DIAG, DIAG, DECOR	cnd ,cdd ,cd
	CB02-24-0235	A	24	B	42	A			27	756 g	DIAG, NO DIAG	DIAG, NO DIAG
	CB02-24-0236	A	24	B	43	A			51	1392 g	DIAG, NO DIAG	DIAG, NO DIAG
	CB02-24-0237	A	24	B	44	A			37	1098 g	DIAG, NO DIAG	DIAG, NO DIAG
	CB02-24-0238	A	24	B	44	A			1	185 g	DIAG	# 4
	CB02-24-0239	A	24	B	45	A			48	1426 g	DIAG, NO DIAG	DIAG, NO DIAG
	CB02-24-0240	A	24	B	46	A			5	64 g	DIAG, NO DIAG	DIAG, NO DIAG
	CB02-24-0241	A	24	B	47	A			7	31 g	DIAG, NO DIAG	DIAG, NO DIAG
	CB02-24-0242	A	24	B	49	A			10	498 g	DIAG, NO DIAG	DIAG, NO DIAG
	CB02-24-0243	A	24	B	49	A			3	139 g	NO DIAG	con residuo
	CB02-24-0244	A	24	B	49	A			2	46 g	DIAG	# 2
	CB02-24-0245	A	24	B	49	A			1	26 g	DIAG	# 10
	CB02-24-0246	A	24	B	50	A			18	146 g	DIAG, NO DIAG	DIAG, NO DIAG
	CB02-24-0247	A	24	B	51	A			16	435 g	DIAG, NO DIAG	DIAG, NO DIAG
	CB02-24-0248	A	24	B	53	A			6	85 g	NO DIAG	
	CB02-24-0249	A	24	B	57	A			28	554 g	NO DIAG, DIAG, DECOR	cnd ,cdd ,cd
	CB02-24-0250	A	24	B	57	A			4	34 g	NO DIAG	con residuo
	CB02-24-0251	A	24	B	57	A			3	98 g	DEOCRADA	art # 1
	CB02-24-0252	A	24	B	57	A			1	45 g	DIAG	# 2
	CB02-24-0253	A	24	B	58	A			16	302 g	NO DIAG, DIAG, DECOR	cnd ,cd ,cdd

PROYECTO ARQUEOLOGICO CERRO BAUL

TEMPORADA 2002

INVENTARIO GENERAL

MATERIAL: CERAMICA

No CAJA	No ESPEC	SECTOR	UNIDAD	RECINT	CUADRO	CAPA	NIVEL	RASGO	CANT	PESO g	REFERENCIAS	
	CB02-24-0254	A	24	B	59	A			6	206 g	NO DIAG	
	CB02-24-0255	A	24	B	60	A			21	335 g	NO DIAG	
	CB02-24-0256	A	24	B	61	A			5	36 g	DIAG, NO DIAG	DIAG, NO DIAG
	CB02-24-0257	A	24	B	61	A			1	111 g	DIAG	# 3
	CB02-24-0258	A	24	B	62	A			1	3 g	NO DIAG	
	CB02-24-0259	A	24	B	1	B			86	1571 g	NO DIAG, DIAG, DECOR	cnd ,cd ,cdd
	CB02-24-0260	A	24	B	1	B			8	241 g	NO DIAG, DIAG	diag ,cnd,con residuo
	CB02-24-0261	A	24	B	2	B			19	479 g	DIAG, NO DIAG	DIAG, NO DIAG
	CB02-24-0262	A	24	B	3	B			4	169 g	DIAG, NO DIAG	DIAG, NO DIAG
	CB02-24-0263	A	24	B	3	B			1	67 g	DIAG	# 27 rim / neck
	CB02-24-0264	A	24	B	4	B			1	47 g	DIAG	rim of bowl,art # 28
	CB02-24-0265	A	24	B	4	B			1	118 g	DIAG	base ,# 29
	CB02-24-0266	A	24	B	9	B			47	440 g	DIAG, NO DIAG	DIAG, NO DIAG
	CB02-24-0267	A	24	B	10	B			48	735 g	DIAG, NO DIAG	DIAG, NO DIAG
	CB02-24-0268	A	24	B	11	B			99	2287 g	NO DIAG, DIAG, DECOR	cnd ,cd ,cdd
	CB02-24-0269	A	24	B	11	B			1	84 g	DECORADA	art # 21
	CB02-24-0270	A	24	B	11	B			1	115 g	DIAG	base art # 22
	CB02-24-0271	A	24	B	11	B			1	115 g	DIAG	bowl art # 23
	CB02-24-0272	A	24	B	12	B			90	1933 g	NO DIAG, DIAG, DECOR	cnd ,diag ,decor
	CB02-24-0273	A	24	B	12	B			1	189 g	DIAG	bowl (partial) art # 19
	CB02-24-0274	A	24	B	12	B			1	201 g	DIAG	handle / rim art # 20
	CB02-24-0275	A	24	B	13	B			22	281 g	NO DIAG	
	CB02-24-0276	A	24	B	14	B			44	841 g	NO DIAG, DIAG, DECOR	cnd ,diag ,decor
	CB02-24-0277	A	24	B	15	B			10	113 g	NO DIAG, DIAG	cnd , diag
	CB02-24-0278	A	24	B	17E	B			8	24 g	NO DIAG	
	CB02-24-0279	A	24	B	17W	B			3	13 g	NO DIAG	
	CB02-24-0280	A	24	B	18	B			1	110 g	DIAG	base , art # 24
	CB02-24-0281	A	24	B	18	B			1	243 g	DIAG	handle art # 25
	CB02-24-0282	A	24	B	19	B			147	2864 g	NO DIAG, DIAG, DECOR	cnd ,diag ,decor
	CB02-24-0283	A	24	B	20	B			56	1264 g	NO DIAG, DIAG, DECOR	cnd ,diag ,decor
	CB02-24-0284	A	24	B	20	B			1	57 g	DIAG	rim / neck, art # 16
	CB02-24-0285	A	24	B	22	B			9	131 g	NO DIAG, DIAG, DECOR	cnd ,diag ,decor
	CB02-24-0286	A	24	B	23	B			9	53 g	NO DIAG	
	CB02-24-0287	A	24	B	23	B			1	11 g	DECORADA	
	CB02-24-0288	A	24	B	25E	B			4	22 g	NO DIAG	
	CB02-24-0289	A	24	B	25W	B			5	74 g	NO DIAG	
	CB02-24-0290	A	24	B	26	B			107	1864 g	NO DIAG, DIAG, DECOR	cnd ,diag ,decor
	CB02-24-0291	A	24	B	26	B			1	23 g	DIAG	rim ,art # 11
	CB02-24-0292	A	24	B	27	B			162	3044 g	NO DIAG, DIAG, DECOR	cnd ,diag ,decor
	CB02-24-0293	A	24	B	27	B			3	156 g	DIAG	handle, art # 9
	CB02-24-0294	A	24	B	27	B			3	203 g	DIAG	rim / neck, art # 12
	CB02-24-0295	A	24	B	28	B			3	39 g	NO DIAG	
	CB02-24-0296	A	24	B	28	B			174	2926 g	NO DIAG, DIAG	cnd , diag
	CB02-24-0297	A	24	B	29	B			53	1182 g	NO DIAG, DIAG, DECOR	cnd ,diag ,decor
	CB02-24-0298	A	24	B	30	B			1	4 g	NO DIAG	
	CB02-24-0299	A	24	B	30	B			2	15 g	DECORADA	

PROYECTO ARQUEOLOGICO CERRO BAUL

TEMPORADA 2002

INVENTARIO GENERAL

MATERIAL: CERAMICA

No CAJA	No ESPEC	SECTOR	UNIDAD	RECINT	CUADRO	CAPA	NIVEL	RASGO	CANT	PESO g	REFERENCIAS	
	CB02-24-0300	A	24	B	30E	B			2	47 g	NO DIAG	
	CB02-24-0301	A	24	B	33E	B			1	8 g	NO DIAG	
	CB02-24-0302	A	24	B	33W	B			4	35 g	NO DIAG	
	CB02-24-0303	A	24	B	34	B			55	1009 g	NO DIAG, DIAG	cnd , diag
	CB02-24-0304	A	24	B	34	B			1	212 g	DIAG	handle , art # 10
	CB02-24-0305	A	24	B	35	B			105	1818 g	NO DIAG, DIAG	cnd , diag
	CB02-24-0306	A	24	B	36	B			48	1312 g	NO DIAG, DIAG, DECOR	cnd ,diag ,decor
	CB02-24-0307	A	24	B	37	B			42	752 g	NO DIAG, DIAG, DECOR	cnd ,diag ,decor
	CB02-24-0308	A	24	B	38	B			3	15 g	NO DIAG, DIAG	cnd , diag
	CB02-24-0309	A	24	B	41	B		1	1	108 g	DIAG	handle, art # 2
	CB02-24-0310	A	24	B	41E	B			40	934 g	NO DIAG, DIAG	cnd , diag
	CB02-24-0311	A	24	B	42	B			53	1371 g	NO DIAG, DIAG	cnd , diag
	CB02-24-0312	A	24	B	43	B			49	982 g	NO DIAG, DIAG	cnd , diag
	CB02-24-0313	A	24	B	44	B			14	72 g	NO DIAG, DIAG	cnd , diag
	CB02-24-0314	A	24	B	45	B			38	785 g	NO DIAG, DIAG, DECOR	cnd ,diag ,decor
	CB02-24-0315	A	24	B	45	B			1	89 g	DIAG	rim / neck,art # 4
	CB02-24-0316	A	24	B	46	B			5	43 g	NO DIAG, DIAG	cnd , diag
	CB02-24-0317	A	24	B	47	B			1	39 g	DIAG	rim / neck,art # 6
	CB02-24-0318	A	24	B	49E	B			32	1069 g	NO DIAG, DIAG	cnd , diag
	CB02-24-0319	A	24	B	49W	B			4	48 g	NO DIAG, DIAG	cnd , diag
	CB02-24-0320	A	24	B	50	B			65	1768 g	NO DIAG, DIAG, DECOR	cnd ,diag ,decor
	CB02-24-0321	A	24	B	50	B			1	190 g	DIAG	bowl (partial), art # 1
	CB02-24-0322	A	24	B	50	B			11	176 g	NO DIAG	
	CB02-24-0323	A	24	B	52	B			32	290 g	NO DIAG	
	CB02-24-0324	A	24	B	53	B			12	274 g	NO DIAG, DIAG, DECOR	cnd ,diag ,decor
	CB02-24-0325	A	24	B	54	B			10	20 g	NO DIAG	
	CB02-24-0326	A	24	B	55	B			13	61 g	NO DIAG	
	CB02-24-0327	A	24	B	57N	B			5	58 g	NO DIAG	
	CB02-24-0328	A	24	B	57S	B			11	241 g	NO DIAG, DIAG, DECOR	cnd ,diag ,decor
	CB02-24-0329	A	24	B	58N	B			2	4 g	DECORADA	
	CB02-24-0330	A	24	B	58S	B			6	108 g	NO DIAG, DECORADA	cnd , decor
	CB02-24-0331	A	24	B	59	B			1	15 g	NO DIAG	
	CB02-24-0332	A	24	B	60	B			10	66 g	NO DIAG, DECORADA	cnd , decor
	CB02-24-0333	A	24	B	61	B			3	15 g	NO DIAG	
	CB02-24-0334	A	24	B	61N	B			6	71 g	NO DIAG, DIAG	cnd , diag
	CB02-24-0335	A	24	B	2	C			7	124 g	NO DIAG	
	CB02-24-0336	A	24	B	9W	C			1	29 g	NO DIAG	
	CB02-24-0337	A	24	B	10	C			22	146 g	NO DIAG	
	CB02-24-0338	A	24	B	11	C			19	216 g	NO DIAG, DECORADA	cnd , decor
	CB02-24-0339	A	24	B	11	C			1	122 g	DIAG	bowl (partial), art # 7
	CB02-24-0340	A	24	B	11	C			1	15 g	DECORADA	rim ,art # 8
	CB02-24-0341	A	24	B	13	C			5	279 g	NO DIAG	
	CB02-24-0342	A	24	B	14	C			12	46 g	NO DIAG	
	CB02-24-0343	A	24	B	15	C			2	8 g	NO DIAG	
	CB02-24-0344	A	24	B	16	C			2	17 g	NO DIAG	
	CB02-24-0345	A	24	B	17E	C			12	56 g	NO DIAG, DECORADA	cnd , decor

PROYECTO ARQUEOLOGICO CERRO BAUL

TEMPORADA 2002

INVENTARIO GENERAL

MATERIAL: CERAMICA

No CAJA	No ESPEC	SECTOR	UNIDAD	RECINT	CUADRO	CAPA	NIVEL	RASGO	CANT	PESO g	REFERENCIAS	
	CB02-24-0346	A	24	B	18	C			21	148 g	NO DIAG, DIAG	cnd , diag
	CB02-24-0347	A	24	B	19	C			5	92 g	NO DIAG	
	CB02-24-0348	A	24	B	21	C			6	8 g	NO DIAG	
	CB02-24-0349	A	24	B	22	C			11	75 g	NO DIAG	
	CB02-24-0350	A	24	B	22	C			1	6 g	DIAG	ARTEFACTO - DISCO
	CB02-24-0351	A	24	B	23	C			4	11 g	NO DIAG	
	CB02-24-0352	A	24	B	25E	C			2	8 g	NO DIAG, DIAG	cnd , diag
	CB02-24-0353	A	24	B	25W	C			2	7 g	NO DIAG	
	CB02-24-0354	A	24	B	26	C			16	196 g	NO DIAG, DIAG	cnd , diag
	CB02-24-0355	A	24	B	27	C			24	490 g	NO DIAG	
	CB02-24-0356	A	24	B	28	C			7	18 g	NO DIAG	
	CB02-24-0357	A	24	B	29	C			2	38 g	NO DIAG	
	CB02-24-0358	A	24	B	33E	C			7	37 g	NO DIAG, DECORADA	cnd , decor
	CB02-24-0359	A	24	B	33W	C			1	631 g	DECORADA	
	CB02-24-0360	A	24	B	34	C			20	371 g	NO DIAG, DIAG	cnd , diag
	CB02-24-0361	A	24	B	35	C			21	109 g	NO DIAG, DIAG	cnd , diag
	CB02-24-0362	A	24	B	36	C			11	67 g	NO DIAG	
	CB02-24-0363	A	24	B	37	C			4	8 g	NO DIAG	
	CB02-24-0364	A	24	B2	38	C			1	3 g	DIAG	
	CB02-24-0365	A	24	B	41E	C			9	151 g	NO DIAG	
	CB02-24-0366	A	24	B	42	C			4	20 g	NO DIAG	
	CB02-24-0367	A	24	B	43	C			23	95 g	NO DIAG, DIAG	cnd , diag
	CB02-24-0368	A	24	B	44	C			9	37 g	NO DIAG	
	CB02-24-0369	A	24	B	49E	C			1	36 g	NO DIAG	
	CB02-24-0370	A	24	B	49W	C			3	15 g	NO DIAG	
	CB02-24-0371	A	24	B	50	C			1	15 g	DECORADA	
	CB02-24-0372	A	24	B	51	C			6	445 g	NO DIAG	
	CB02-24-0373	A	24	B	52	C			20	58 g	NO DIAG, DIAG, DECOR	cnd ,diag ,decor
	CB02-24-0374	A	24	B	53	C			8	335 g	NO DIAG, DECORADA	cnd , decor
	CB02-24-0375	A	24	B	59S	C			8	19 g	NO DIAG	
	CB02-24-0376	A	24	B	60S	C			8	19 g	NO DIAG	
	CB02-24-0377	A	24	B	61S	C			3	15 g	NO DIAG	
	CB02-24-0378	A	24	B	1	C/D			32	484 g	NO DIAG, DIAG	cnd , diag
	CB02-24-0379	A	24	B	9	C/D			6	87 g	NO DIAG, DIAG	cnd , diag
	CB02-24-0380	A	24	B	2	D			3	115 g	NO DIAG, DIAG	cnd , diag
	CB02-24-0381	A	24	B	5	D			10	41 g	NO DIAG	
	CB02-24-0382	A	24	B	10	D			1	936 g	DIAG	rim /neck art # 3
	CB02-24-0383	A	24	B	10	D			1	9 g	DECORADA	rim , art # 4
	CB02-24-0384	A	24	B	12	D			5	96 g	NO DIAG	
	CB02-24-0385	A	24	B	13	D			7	87 g	NO DIAG, DIAG, DECOR	cnd ,diag ,decor
	CB02-24-0386	A	24	B	14	D			4	41 g	NO DIAG	
	CB02-24-0387	A	24	B	15	D			4	6 g	NO DIAG	
	CB02-24-0388	A	24	B	16	D			3	10 g	NO DIAG	
	CB02-24-0389	A	24	B	22	D			7	741 g	DIAG	base
	CB02-24-0390	A	24	B	26	D			16	162 g	NO DIAG	art # 10
	CB02-24-0391	A	24	B	27	D		1	18	212 g	NO DIAG, DIAG	cnd , diag

PROYECTO ARQUEOLOGICO CERRO BAUL

TEMPORADA 2002

INVENTARIO GENERAL

MATERIAL: CERAMICA

No CAJA	No ESPEC	SECTOR	UNIDAD	RECINT	CUADRO	CAPA	NIVEL	RASGO	CANT	PESO g	REFERENCIAS	
	CB02-24-0392	A	24	B	27	D			1	232 g	DIAG	art # 8
	CB02-24-0393	A	24	B	28	D			8	67 g	NO DIAG, DIAG	cnd , diag
	CB02-24-0394	A	24	B	34	D		2	22	293 g	NO DIAG, DIAG	cnd , diag
	CB02-24-0395	A	24	B	34/42	D	1	2	39	887 g	NO DIAG, DIAG	cnd , diag
	CB02-24-0396	A	24	B	34/42	D	2	2	7	84 g	NO DIAG	
	CB02-24-0397	A	24	B	34/42	D	3	2	4	52 g	NO DIAG, DIAG	cnd , diag
	CB02-24-0398	A	24	B	35	D		5	14	225 g	NO DIAG, DIAG	cnd , diag
	CB02-24-0399	A	24	B	36	D			3	11 g	NO DIAG	
	CB02-24-0400	A	24	B	41	D		3	8	50 g	NO DIAG, DECORADA	cnd , decor
	CB02-24-0401	A	24	B	43	D	1	5	6	55 g	NO DIAG, DIAG	cnd , diag
	CB02-24-0402	A	24	B	43	D	2	5	5	48 g	NO DIAG, DIAG	cnd , diag
	CB02-24-0403	A	24	B	43	D	2	5	1	15 g	DIAG	ARTEFACTO gastado
	CB02-24-0404	A	24	B	43	D	7	5	1	4 g	NO DIAG	
	CB02-24-0405	A	24	B	44	D			2	217 g	DIAG	base art # 11
	CB02-24-0406	A	24	B	45	C			3	10 g	NO DIAG, DIAG	cnd , diag
	CB02-24-0407	A	24	B	49	D	1	3	10	93 g	NO DIAG, DIAG	cnd , diag
	CB02-24-0408	A	24	B	34			2	1	18 g	DIAG	PUSCA
	CB02-24-0409	A	24	B	35			1	11	224 g	NO DIAG	
	CB02-24-0410	A	24	B	36			1	38	274 g	NO DIAG, DIAG	cnd , diag
	CB02-24-0411	A	24	B	29	D			22	148 g	NO DIAG	art # 6
	CB02-24-0412	A	24	B2	30	B			11	494 g	NO DIAG, DIAG	cnd , diag
	CB02-24-0413	A	24	B2	31	B			15	93 g	NO DIAG, DIAG	cnd , diag
	CB02-24-0414	A	24	B2	38	B			16	175 g	NO DIAG, DIAG, DECOR	cnd ,diag ,decor
	CB02-24-0415	A	24	B2	39	B			17	83 g	NO DIAG	
	CB02-24-0416	A	24	B2	46	B			44	612 g	NO DIAG, DIAG, DECOR	cnd ,diag ,decor
	CB02-24-0417	A	24	B2	47	B			12	69 g	NO DIAG	
	CB02-24-0418	A	24	B2	62	B			8	52 g	NO DIAG	
	CB02-24-0419	A	24	B2	63	B			1	9 g	NO DIAG	
	CB02-24-0420	A	24	B2	46	C		2	3	33 g	NO DIAG	
	CB02-24-0421	A	24	B2	46	C		3	2	25 g	NO DIAG	
	CB02-24-0422	A	24	B2	54	C			2	70 g	DIAG	art # 3
	CB02-24-0423	A	24	B2	55	C			2	6 g	NO DIAG	
	CB02-24-0424	A	24	B2	55	C			7	28 g	NO DIAG	
	CB02-24-0425	A	24	B2	55	D		1	3	10 g	NO DIAG	
	CB02-24-0426	A	24	B3	16	C			6	29 g	NO DIAG	
	CB02-24-0427	A	24	B3	24	C			10	30 g	NO DIAG	
	CB02-24-0428	A	24	C	1	S			4	42 g	NO DIAG	
	CB02-24-0429	A	24	C	2	S			10	187 g	NO DIAG	
	CB02-24-0430	A	24	C	3	S			22	697 g	NO DIAG, DIAG	cnd , diag
	CB02-24-0431	A	24	C	4	S			4	78 g	NO DIAG	
	CB02-24-0432	A	24	C	5	S			56	1125 g	NO DIAG, DIAG	cnd , diag
	CB02-24-0433	A	24	C	6	S			7	228 g	NO DIAG	
	CB02-24-0434	A	24	C	7	S			67	1209 g	NO DIAG, DIAG	cnd , diag
	CB02-24-0435	A	24	C	8	S			42	1813 g	NO DIAG, DIAG	cnd , diag
	CB02-24-0436	A	24	C	9	S			11	343 g	NO DIAG, DIAG	cnd , diag
	CB02-24-0437	A	24	C	10	S			43	66 g	NO DIAG, DIAG	cnd , diag

PROYECTO ARQUEOLOGICO CERRO BAUL

TEMPORADA 2002

INVENTARIO GENERAL

MATERIAL: CERAMICA

No CAJA	No ESPEC	SECTOR	UNIDAD	RECINT	CUADRO	CAPA	NIVEL	RASGO	CANT	PESO g	REFERENCIAS	
	CB02-24-0438	A	24	C	11	S			9	115 g	NO DIAG, DIAG	cnd , diag
	CB02-24-0439	A	24	C	12	S			28	881 g	NO DIAG, DIAG	cnd , diag
	CB02-24-0440	A	24	C	13	S			82	1387 g	NO DIAG, DIAG	cnd , diag
	CB02-24-0441	A	24	C	14	S			48	1028 g	NO DIAG, DIAG, DECOR	cnd ,diag ,decor
	CB02-24-0442	A	24	C	15	S			14	318 g	NO DIAG	
	CB02-24-0443	A	24	C	16	S			10	117 g	NO DIAG	
	CB02-24-0444	A	24	C	17	S			14	560 g	NO DIAG, DIAG	cnd , diag
	CB02-24-0445	A	24	C	18	S			14	399 g	NO DIAG	
	CB02-24-0446	A	24	C	19	S			7	94 g	NO DIAG, DIAG	cnd , diag
	CB02-24-0447	A	24	C	20	S			3	75 g	NO DIAG	
	CB02-24-0448	A	24	C	21	S			14	386 g	NO DIAG, DIAG	cnd , diag
	CB02-24-0449	A	24	C	22	S			4	33 g	NO DIAG, DIAG	cnd , diag
	CB02-24-0450	A	24	C	23	S			65	1705 g	NO DIAG, DIAG	(base/asa)
	CB02-24-0451	A	24	C	24	S			24	566 g	NO DIAG, DIAG	cnd , diag
	CB02-24-0452	A	24	C	26	S			16	314 g	NO DIAG, DIAG	cnd , diag
	CB02-24-0453	A	24	C	27	S			28	472 g	NO DIAG, DIAG	cnd , diag
	CB02-24-0454	A	24	C	28	S			25	639 g	NO DIAG, DIAG	cnd , diag
	CB02-24-0455	A	24	C	29	S			3	43 g	NO DIAG	
	CB02-24-0456	A	24	C	30	S			3	85 g	NO DIAG	
	CB02-24-0457	A	24	C	31	S			8	97 g	NO DIAG, DIAG	cnd , diag
	CB02-24-0458	A	24	C	32	S			15	276 g	NO DIAG, DIAG	cnd , diag
	CB02-24-0459	A	24	C	33	S			6	92 g	NO DIAG	
	CB02-24-0460	A	24	C	34	S			9	97 g	NO DIAG, DECORADA	cnd , decor
	CB02-24-0461	A	24	C	35	S			15	188 g	NO DIAG, DIAG, DECOR	cnd ,diag ,decor
	CB02-24-0462	A	24	C	2	A			11	419 g	NO DIAG, DIAG	cnd , diag
	CB02-24-0463	A	24	C	3	A			7	231 g	NO DIAG, DIAG	cnd , diag
	CB02-24-0464	A	24	C	4	A			10	290 g	NO DIAG, DIAG	cnd , diag
	CB02-24-0465	A	24	C	5	A			22	700 g	NO DIAG, DIAG	cnd , diag
	CB02-24-0466	A	24	C	5	A			1	41 g	DIAG	handle, art # 9
	CB02-24-0467	A	24	C	5	A			1	93 g	DIAG	rim / neck , art # 10
	CB02-24-0468	A	24	C	6	A			2	8 g	NO DIAG	
	CB02-24-0469	A	24	C	7	A			50	1422 g	NO DIAG, DIAG	cnd , diag
	CB02-24-0470	A	24	C	8	A			77	2164 g	NO DIAG, DIAG	cnd , diag
	CB02-24-0471	A	24	C	9	A			95	3062 g	NO DIAG, DIAG	cnd , diag
	CB02-24-0472	A	24	C	10	A			142	4302 g	NO DIAG, DIAG	cnd , diag
	CB02-24-0473	A	24	C	11	A			13	166 g	NO DIAG, DIAG	cnd , diag
	CB02-24-0474	A	24	C	11	A			4	521 g	DIAG	rim / neck , art # 8
	CB02-24-0475	A	24	C	12	A			27	638 g	NO DIAG, DIAG	cnd , diag
	CB02-24-0476	A	24	C	13	A			122	2366 g	NO DIAG, DIAG	cnd , diag
	CB02-24-0477	A	24	C	14	A			47	660 g	NO DIAG, DIAG	cnd , diag
	CB02-24-0478	A	24	C	14	A			1	177 g	DIAG	rim / neck , art # 15
	CB02-24-0479	A	24	C	15	A			31	562 g	NO DIAG, DIAG	cnd , diag
	CB02-24-0480	A	24	C	15	A			1	270 g	DIAG	handle, art # 11
	CB02-24-0481	A	24	C	15	A			1	65 g	DIAG	rim / neck , art # 12
	CB02-24-0482	A	24	C	15	A			1	177 g	DIAG	rim / handle ,art # 13
	CB02-24-0483	A	24	C	15	A			1	56 g	DIAG	rim of bowl,art # 14

PROYECTO ARQUEOLOGICO CERRO BAUL

TEMPORADA 2002

INVENTARIO GENERAL

MATERIAL: CERAMICA

No CAJA	No ESPEC	SECTOR	UNIDAD	RECINT	CUADRO	CAPA	NIVEL	RASGO	CANT	PESO g	REFERENCIAS	
	CB02-24-0484	A	24	C	16	A			7	142 g	NO DIAG, DIAG	cnd , diag
	CB02-24-0485	A	24	C	17	A			50	1103 g	NO DIAG, DIAG	cnd , diag
	CB02-24-0486	A	24	C	18	A			118	3477 g	NO DIAG, DIAG	cnd , diag
	CB02-24-0487	A	24	C	18	A			1	141 g	DIAG	rim / neck , art # 7
	CB02-24-0488	A	24	C	19	A			62	1454 g	NO DIAG, DIAG	cnd , diag
	CB02-24-0489	A	24	C	20	A			18	286 g	NO DIAG, DIAG	cnd , diag
	CB02-24-0490	A	24	C	21	A			6	224 g	NO DIAG	
	CB02-24-0491	A	24	C	22	A			37	669 g	NO DIAG, DIAG	cnd , diag
	CB02-24-0492	A	24	C	22	A			1	45 g	DIAG	neck , art # 5
	CB02-24-0493	A	24	C	23	A			55	1052 g	NO DIAG, DIAG	cnd , diag
	CB02-24-0494	A	24	C	23	A			1	99 g	DIAG	handle , art # 3
	CB02-24-0495	A	24	C	23	A			3	198 g	DIAG	handle , art # 4
	CB02-24-0496	A	24	C	24	A			27	863 g	NO DIAG, DIAG	cnd , diag
	CB02-24-0497	A	24	C	25	A			7	65 g	NO DIAG	
	CB02-24-0498	A	24	C	26	A			27	604 g	NO DIAG, DIAG	cnd , diag
	CB02-24-0499	A	24	C	27	A			88	1551 g	NO DIAG, DIAG	cnd , diag
	CB02-24-0500	A	24	C	28	A			53	903 g	NO DIAG, DIAG	cnd , diag
	CB02-24-0501	A	24	C	29	A			6	163 g	NO DIAG	
	CB02-24-0502	A	24	C	30	A			1	7 g	NO DIAG	
	CB02-24-0503	A	24	C	32	A			31	237 g	NO DIAG	
	CB02-24-0504	A	24	C	33	A			2	32 g	NO DIAG	
	CB02-24-0505	A	24	C	34	A			5	39 g	NO DIAG, DIAG	cnd , diag
	CB02-24-0506	A	24	C	35	A			2	7 g	NO DIAG	
	CB02-24-0507	A	24	C	3	B			8	231 g	NO DIAG	
	CB02-24-0508	A	24	C	4	B			6	23 g	NO DIAG, DIAG	cnd , diag
	CB02-24-0509	A	24	C	6	B			5	12 g	NO DIAG	
	CB02-24-0510	A	24	C	7	B			11	426 g	NO DIAG, DIAG	cnd , diag
	CB02-24-0511	A	24	C	8	B			190	5569 g	NO DIAG, DIAG	cnd , diag
	CB02-24-0512	A	24	C	9	B			83	1632 g	NO DIAG, DIAG	cnd , diag
	CB02-24-0513	A	24	C	10	B			29	493 g	NO DIAG, DIAG	cnd , diag
	CB02-24-0514	A	24	C	12	B			27	644 g	NO DIAG, DIAG	cnd , diag
	CB02-24-0515	A	24	C	12	B			1	301 g	DIAG	base art # 15
	CB02-24-0516	A	24	C	13	B			13	152 g	NO DIAG, DIAG	cnd , diag
	CB02-24-0517	A	24	C	14	B			56	885 g	NO DIAG, DIAG	cnd , diag
	CB02-24-0518	A	24	C	14	B			1	227 g	DIAG	handle , art # 17
	CB02-24-0519	A	24	C	14	B			1	9 g	DIAG	rim of bowl,art # 18
	CB02-24-0520	A	24	C	15	B			24	298 g	NO DIAG, DIAG	cnd , diag
	CB02-24-0521	A	24	C	16	B			7	112 g	NO DIAG	
	CB02-24-0522	A	24	C	17	B			78	2073 g	NO DIAG, DIAG	cnd , diag
	CB02-24-0523	A	24	C	17	B			2	14 g	DECORADA	
	CB02-24-0524	A	24	C	17	B			1	249 g	DIAG	art # 14
	CB02-24-0525	A	24	C	18	B			53	1127 g	NO DIAG, DIAG	cnd , diag
	CB02-24-0526	A	24	C	19	B			36	191 g	NO DIAG, DIAG	cnd , diag
	CB02-24-0527	A	24	C	19	B			1	28 g	DIAG	base art # 16
	CB02-24-0528	A	24	C	20	B			16	552 g	NO DIAG, DIAG	cnd , diag
	CB02-24-0529	A	24	C	20E	B			16	284 g	NO DIAG, DIAG	cnd , diag (puerta)

PROYECTO ARQUEOLOGICO CERRO BAUL

TEMPORADA 2002

INVENTARIO GENERAL

MATERIAL: CERAMICA

No CAJA	No ESPEC	SECTOR	UNIDAD	RECINT	CUADRO	CAPA	NIVEL	RASGO	CANT	PESO g	REFERENCIAS	
	CB02-24-0530	A	24	C	21	B			10	157 g	NO DIAG	
	CB02-24-0531	A	24	C	22	B			34	600 g	NO DIAG, DIAG	cnd , diag
	CB02-24-0532	A	24	C	22	B			1	166 g	DIAG	rim / neck , art # 3
	CB02-24-0533	A	24	C	22	B			2	243 g	DIAG	rim / neck , art # 4
	CB02-24-0534	A	24	C	22	B			1	283 g	DIAG	rim / neck , art # 5
	CB02-24-0535	A	24	C	23	B			38	1047 g	NO DIAG, DIAG	cnd , diag
	CB02-24-0536	A	24	C	24	B			14	301 g	NO DIAG, DIAG	cnd , diag
	CB02-24-0537	A	24	C	24	B			1	20 g	DIAG	art # 10
	CB02-24-0538	A	24	C	24	B			1	2 g	DIAG	art # 11
	CB02-24-0539	A	24	C	24	B			1	30 g	DIAG	art # 12
	CB02-24-0540	A	24	C	24	B			1	33 g	DIAG	art # 13
	CB02-24-0541	A	24	C	25	B			9	106 g	NO DIAG, DIAG	cnd , diag
	CB02-24-0542	A	24	C	25W	B			10	207 g	NO DIAG, DIAG	cnd , diag
	CB02-24-0543	A	24	C	26	B			6	101 g	NO DIAG	
	CB02-24-0544	A	24	C	26	B			1	167 g	DIAG	handle ,art # 2
	CB02-24-0545	A	24	C	27	B			64	898 g	NO DIAG, DIAG	cnd , diag
	CB02-24-0546	A	24	C	27	B			1	237 g	DIAG	handle ,art # 6
	CB02-24-0547	A	24	C	28	B			84	2973 g	NO DIAG, DIAG	cnd , diag
	CB02-24-0548	A	24	C	28	B			1	95 g	DIAG	rim / neck , art # 7
	CB02-24-0549	A	24	C	28	B			1	153 g	DIAG	rim / neck , art # 8
	CB02-24-0550	A	24	C	28	B			1	135 g	DIAG	rim / neck , art # 9
	CB02-24-0551	A	24	C	29	B			26	702 g	NO DIAG, DIAG, DECOR	cnd ,diag ,decor
	CB02-24-0552	A	24	C	30	B			4	33 g	NO DIAG	
	CB02-24-0553	A	24	C	31	B			18	197 g	NO DIAG, DECORADA	cnd , decor
	CB02-24-0554	A	24	C	32	B			102	2136 g	NO DIAG, DIAG	cnd , diag
	CB02-24-0555	A	24	C	32	B			1	445 g	DIAG	rim of bowl ,art # 1
	CB02-24-0556	A	24	C	33	B			4	15 g	NO DIAG	
	CB02-24-0557	A	24	C	34	B		1	1	6 g	NO DIAG	
	CB02-24-0558	A	24	C	34	B			7	38 g	NO DIAG	
	CB02-24-0559	A	24	C	35	B		2	2	66 g	NO DIAG	
	CB02-24-0560	A	24	C	35	B			3	13 g	NO DIAG	
	CB02-24-0561	A	24	C	1	C			2	1 g	NO DIAG	
	CB02-24-0562	A	24	C	2	C			1	5 g	NO DIAG	
	CB02-24-0563	A	24	C	3	C			5	8 g	NO DIAG	
	CB02-24-0564	A	24	C	4	C			4	13 g	NO DIAG, DIAG	cnd , diag
	CB02-24-0565	A	24	C	5	C			1	26 g	NO DIAG	
	CB02-24-0566	A	24	C	6	C			1	4 g	NO DIAG	
	CB02-24-0567	A	24	C	7	C			5	25 g	NO DIAG, DIAG	cnd , diag
	CB02-24-0568	A	24	C	8	C			1	1 g	NO DIAG	
	CB02-24-0569	A	24	C	9	C			1	4 g	NO DIAG	
	CB02-24-0570	A	24	C	10	C			1	11 g	NO DIAG	
	CB02-24-0571	A	24	C	11	C			1	2 g	NO DIAG	
	CB02-24-0572	A	24	C	12	C			5	29 .5	NO DIAG, DIAG	cnd , diag
	CB02-24-0573	A	24	C	15	C			2	1 g	NO DIAG, DIAG	cnd , diag
	CB02-24-0574	A	24	C	16	C			3	5 g	NO DIAG	
	CB02-24-0575	A	24	C	17	C			10	205 g	NO DIAG, DIAG	cnd , diag

PROYECTO ARQUEOLOGICO CERRO BAUL

TEMPORADA 2002

INVENTARIO GENERAL

MATERIAL: CERAMICA

No CAJA	No ESPEC	SECTOR	UNIDAD	RECINT	CUADRO	CAPA	NIVEL	RASGO	CANT	PESO g	REFERENCIAS	
	CB02-24-0576	A	24	C	18	C			3	40 g	NO DIAG	
	CB02-24-0577	A	24	C	19	C			1	5 g	NO DIAG	
	CB02-24-0578	A	24	C	20	C			2	1 g	NO DIAG	
	CB02-24-0579	A	24	C	21	C			5	12 g	NO DIAG	
	CB02-24-0580	A	24	C	22	C			6	45 g	NO DIAG, DIAG	cnd , diag
	CB02-24-0581	A	24	C	23	C			8	19 g	NO DIAG	
	CB02-24-0582	A	24	C	24	C			4	13 g	NO DIAG	
	CB02-24-0583	A	24	C	26	C			2	5 g	NO DIAG	
	CB02-24-0584	A	24	C	27	C			1	15 g	NO DIAG	
	CB02-24-0585	A	24	C	28	C			9	14 g	NO DIAG	
	CB02-24-0586	A	24	C	29	C			1	1 g	NO DIAG	
	CB02-24-0587	A	24	C	31	C			1	1 g	NO DIAG	
	CB02-24-0588	A	24	C	32	C			3	15 g	NO DIAG, DIAG	cnd , diag
	CB02-24-0589	A	24	C	34	C			2	15 g	NO DIAG	
	CB02-24-0590	A	24	C	8	D	1	10	45	1550 g	NO DIAG, DIAG	rim / neck
	CB02-24-0591	A	24	C	8	D	3	10	5	68 g	NO DIAG	
	CB02-24-0592	A	24	C	12	D	1	9	10	241 g	NO DIAG	
	CB02-24-0593	A	24	C	12	D		9S	13	89 g	NO DIAG	
	CB02-24-0594	A	24	C	17	D		8N	1	39 g	NO DIAG	
	CB02-24-0595	A	24	C	17	D	1	8S	5	108 g	NO DIAG	
	CB02-24-0596	A	24	C	20	D		3	5	45 g	NO DIAG	
	CB02-24-0597	A	24	C	22	D	1	7N	2	7 g	NO DIAG	
	CB02-24-0598	A	24	C	22	D	2	7N	21	318 g	NO DIAG, DIAG	BORDE
	CB02-24-0599	A	24	C	22	D		7S	30	87 g	NO DIAG, DIAG	BORDE
	CB02-24-0600	A	24	C	22	D			2	21 g	NO DIAG	
	CB02-24-0601	A	24	C	23	D	2	5N	3	10 g	NO DIAG	
	CB02-24-0602	A	24	C	23	D	3	5N	5	60 g	NO DIAG	
	CB02-24-0603	A	24	C	23	D		5S	6	16 g	NO DIAG, DECORADA	cnd , decor
	CB02-24-0604	A	24	C	23	D			6	42 g	NO DIAG	
	CB02-24-0605	A	24	C	23	D			8	662 g	NO DIAG	art # 1
	CB02-24-0606	A	24	C	24	D		4	1	257 g	NO DIAG	
	CB02-24-0607	A	24	C	25	D		3	2	3 g	NO DIAG	
	CB02-24-0608	A	24	C	27	D	2	7N	1	17 g	NO DIAG	
	CB02-24-0609	A	24	C	28	D		6S	11	39 g	NO DIAG	
	CB02-24-0610	A	24	C	28	D			36	184 g	NO DIAG	
	CB02-24-0611	A	24	C	28	D			15	1048 g	NO DIAG	
	CB02-24-0612	A	24	C	29	D		3	12	14 2	NO DIAG	
	CB02-24-0613	A	24	C	8	D		10	69	1507 g	NO DIAG, DIAG	BORDE
	CB02-24-0614	A	24	B	19	B			1	12 g	NO DIAG	residuo
	CB02-24-0913	A	24	B	15	D		4	10	34 g	NO DIAG	
	CB02-24-2537	A	24	A	10	D		2	13	58 g	NO DIAG	
	CB02-24-2538	A	24	A	11	D		2	9	34 g	NO DIAG	
	CB02-24-2539	A	24	A	12	D		3	4	21 g	NO DIAG	
	CB02-24-2540	A	24	A	17			2	4	14 g	NO DIAG	
	CB02-25-0001	A	25	A	1	S			1	3 g	NO DIAG	
	CB02-25-0002	A	25	A	2	S			7	73 g	NO DIAG	

PROYECTO ARQUEOLOGICO CERRO BAUL

TEMPORADA 2002

INVENTARIO GENERAL

MATERIAL: CERAMICA

No CAJA	No ESPEC	SECTOR	UNIDAD	RECINT	CUADRO	CAPA	NIVEL	RASGO	CANT	PESO g	REFERENCIAS	
	CB02-25-0003	A	25	A	3	S			7	124 g	NO DIAG	
	CB02-25-0004	A	25	A	4	S			44	208 g	NO DIAG, DIAG	NO DIAG, DIAG
	CB02-25-0005	A	25	A	5	S			39	308 g	NO DIAG, DIAG	NO DIAG, DIAG
	CB02-25-0006	A	25	A	6	S			6	44 g	NO DIAG	
	CB02-25-0007	A	25	A	7	S			3	20 g	NO DIAG	
	CB02-25-0008	A	25	A	8	S			17	166 g	NO DIAG, DIAG	NO DIAG, DIAG
	CB02-25-0009	A	25	A	9	S			18	122 g	NO DIAG, DIAG	NO DIAG, DIAG
	CB02-25-0010	A	25	A	10	S			15	180 g	NO DIAG, DIAG	NO DIAG, DIAG
	CB02-25-0011	A	25	A	11	S			20	351 g	NO DIAG, DIAG	NO DIAG, DIAG
	CB02-25-0012	A	25	A	12	S			8	55 g	NO DIAG	
	CB02-25-0013	A	25	A	13	S			11	21 g	NO DIAG	
	CB02-25-0014	A	25	A	14	S			12	33 g	NO DIAG	
	CB02-25-0015	A	25	A	15	S			53	254 g	NO DIAG	
	CB02-25-0016	A	25	A	16	S			172	482 g	NO DIAG, DIAG	NO DIAG, DIAG
	CB02-25-0017	A	25	A	17	S			79	268 g	NO DIAG, DIAG	NO DIAG, DIAG
	CB02-25-0018	A	25	A	18	S			23	199 g	NO DIAG, DIAG	NO DIAG, DIAG
	CB02-25-0019	A	25	A	19	S			42	536 g	NO DIAG, DIAG	NO DIAG, DIAG
	CB02-25-0020	A	25	A	20	S			32	237 g	NO DIAG, DIAG	NO DIAG, DIAG
	CB02-25-0021	A	25	A	21	S			23	196 g	NO DIAG	
	CB02-25-0022	A	25	A	22	S			20	205 g	NO DIAG	
	CB02-25-0023	A	25	A	23	S			8	36 g	NO DIAG	
	CB02-25-0024	A	25	A	24	S			4	54 g	NO DIAG	
	CB02-25-0025	A	25	A	25	S			9	24 g	NO DIAG	
	CB02-25-0026	A	25	A	26	S			9	57 g	NO DIAG	
	CB02-25-0027	A	25	A	27	S			49	413 g	NO DIAG, DIAG	NO DIAG, DIAG
	CB02-25-0028	A	25	A	28	S			94	724 g	NO DIAG, DIAG	NO DIAG, DIAG
	CB02-25-0029	A	25	A	29	S			56	664 g	NO DIAG, DIAG, DECOR	cnd, diag, decor
	CB02-25-0030	A	25	A	30	S			50	351 g	NO DIAG	
	CB02-25-0031	A	25	A	31	S			72	838 g	NO DIAG, DIAG	NO DIAG, DIAG
	CB02-25-0032	A	25	A	32	S			5	54 g	NO DIAG, DIAG	NO DIAG, DIAG
	CB02-25-0033	A	25	A	34	S			3	10 g	NO DIAG	
	CB02-25-0034	A	25	A	35	S			2	39 g	NO DIAG, DIAG	NO DIAG, DIAG
	CB02-25-0035	A	25	A	36	S			12	58 g	NO DIAG, DIAG	NO DIAG, DIAG
	CB02-25-0036	A	25	A	37	S			41	435 g	NO DIAG	
	CB02-25-0037	A	25	A	38	S			34	192 g	NO DIAG	
	CB02-25-0038	A	25	A	39	S			103	591 g	NO DIAG	
	CB02-25-0039	A	25	A	40	S			192	964 g	NO DIAG, DIAG	NO DIAG, DIAG
	CB02-25-0040	A	25	A	41	S			170	1199 g	NO DIAG, DIAG	NO DIAG, DIAG
	CB02-25-0041	A	25	A	42	S			247	5657 g	NO DIAG, DIAG	NO DIAG, DIAG
	CB02-25-0042	A	25	A	43	S			94	1529 g	NO DIAG, DIAG	NO DIAG, DIAG
	CB02-25-0043	A	25	A	46	S			7	75 g	NO DIAG, DIAG	NO DIAG, DIAG
	CB02-25-0044	A	25	A	47	S			16	120 g	NO DIAG	
	CB02-25-0045	A	25	A	48	S			31	253 g	NO DIAG, DIAG	NO DIAG, DIAG
	CB02-25-0046	A	25	A	49	S			49	474 g	NO DIAG, DIAG	NO DIAG, DIAG
	CB02-25-0047	A	25	A	50	S			76	925 g	NO DIAG, DIAG, DECOR	cnd, diag, decor
	CB02-25-0048	A	25	A	33	S			11	264 g	NO DIAG	

PROYECTO ARQUEOLOGICO CERRO BAUL

TEMPORADA 2002

INVENTARIO GENERAL

MATERIAL: CERAMICA

No CAJA	No ESPEC	SECTOR	UNIDAD	RECINT	CUADRO	CAPA	NIVEL	RASGO	CANT	PESO g	REFERENCIAS	
	CB02-25-0049	A	25	A	44	S			14	154 g	NO DIAG	
	CB02-25-0050	A	25	A	51	S			133	999 g	NO DIAG, DIAG	NO DIAG, DIAG
	CB02-25-0051	A	25	A	52	S			251	4485 g	NO DIAG, DIAG	NO DIAG, DIAG
	CB02-25-0052	A	25	A	53	S			234	4674 g	NO DIAG, DIAG, DECOR	cnd, diag, decor
	CB02-25-0053	A	25	A	54	S			151	2.1 g	NO DIAG, DIAG, DECOR	cnd, diag, decor
	CB02-25-0054	A	25	A	55	S			61	1.015	NO DIAG, DIAG	NO DIAG, DIAG
	CB02-25-0055	A	25	A	56	S			20	0.36	NO DIAG, DIAG	NO DIAG, DIAG
	CB02-25-0056	A	25	A	57	S			38	0.845	NO DIAG, DIAG, DECOR	NO DIAG, DIAG
	CB02-25-0057	A	25	A	58	S			116	1015 g	cnd, diag, decor	cnd, diag, decor
	CB02-25-0058	A	25	A	59	S			171	1950 g	NO DIAG, DIAG	NO DIAG, DIAG
	CB02-25-0059	A	25	A	60	S			130	1670 g	NO DIAG, DIAG	NO DIAG, DIAG
	CB02-25-0060	A	25	A	61	S			193	3830 g	NO DIAG, DIAG	cnd,diag
	CB02-25-0061	A	25	A	62	S			148	1856 g	NO DIAG, DIAG, DECOR	cnd, diag, decor
	CB02-25-0062	A	25	A	63	S			353	4465 g	NO DIAG, DIAG, DECOR	cnd, diag, decor
	CB02-25-0064	A	25	A	65	S			354	3255 g	NO DIAG, DIAG	NO DIAG, DIAG
	CB02-25-0065	A	25	A	66	S			176	2178 g	NO DIAG, DIAG	NO DIAG, DIAG
	CB02-25-0066	A	25	A	67	S			17	191 g	NO DIAG	
	CB02-25-0067	A	25	A	68	S			14	174 g	NO DIAG	
	CB02-25-0068	A	25	A	69	S			92	892 g	NO DIAG, DIAG	NO DIAG, DIAG
	CB02-25-0069	A	25	A	70	S			118	1140 g	NO DIAG, DIAG	NO DIAG, DIAG
	CB02-25-0070	A	25	A	71	S			172	1961 g	NO DIAG, DIAG	NO DIAG, DIAG
	CB02-25-0071	A	25	A	72	S			198	2435 g	NO DIAG, DIAG	NO DIAG, DIAG
	CB02-25-0072	A	25	A	73	S			248	3629 g	NO DIAG, DIAG, DECOR	cnd, diag, decor
	CB02-25-0073	A	25	A	74	S			188	5271 g	NO DIAG, DIAG, DECOR	cnd, diag, decor
	CB02-25-0074	A	25	A	74	S			187	3934 g	NO DIAG, DIAG	NO DIAG, DIAG
	CB02-25-0074	A	25	A	75	A			135	5260 g	NO DIAG, DIAG, DECOR	cnd, diag, decor
	CB02-25-0075	A	25	A	75	S			119	2106 g	NO DIAG, DIAG	NO DIAG, DIAG
	CB02-25-0076	A	25	A	76	A			416	6170 g	NO DIAG, DIAG, DECOR	cnd, diag, decor
	CB02-25-0077	A	25	A	77	S			97	1103 g	NO DIAG, DIAG	NO DIAG, DIAG
	CB02-25-0078	A	25	A	78	S			11	265 g	NO DIAG	
	CB02-25-0079	A	25	A	79	S			12	125 g	NO DIAG, DIAG	NO DIAG, DIAG
	CB02-25-0080	A	25	A	80	S			6	26 g	NO DIAG, DIAG	NO DIAG, DIAG
	CB02-25-0081	A	25	A	81	S			12	140 g	NO DIAG, DIAG	NO DIAG, DIAG
	CB02-25-0082	A	25	A	82	S			177	1505 g	NO DIAG, DIAG	NO DIAG, DIAG
	CB02-25-0083	A	25	A	83	S			290	4466 g	NO DIAG, DIAG	NO DIAG, DIAG
	CB02-25-0084	A	25	A	84	S			324	4055 g	NO DIAG, DIAG, DECOR	cnd, diag, decor
	CB02-25-0085	A	25	A	85	S			142	2213 g	NO DIAG, DIAG	NO DIAG, DIAG
	CB02-25-0086	A	25	A	86	S			361	5805 g	NO DIAG, DIAG	NO DIAG, DIAG
	CB02-25-0087	A	25	A	87	S			85	1135 g	NO DIAG, DIAG	NO DIAG, DIAG
	CB02-25-0088	A	25	A	88	S			13	134 g	NO DIAG, DIAG	NO DIAG, DIAG
	CB02-25-0089	A	25	A	91	S			23	268 g	NO DIAG, DIAG	NO DIAG, DIAG
	CB02-25-0090	A	25	A	92	S			20	300 g	NO DIAG, DIAG	cnd,diag
	CB02-25-0091	A	25	A	93	S			17	140 g	NO DIAG	
	CB02-25-0092	A	25	A	94	S			125	2010 g	NO DIAG, DIAG	NO DIAG, DIAG
	CB02-25-0093	A	25	A	95	S			171	2005 g	NO DIAG, DIAG, DECOR	cnd, diag, decor
	CB02-25-0094	A	25	A	96	S			153	1525 g	NO DIAG, DIAG, DECOR	cnd, diag, decor

PROYECTO ARQUEOLOGICO CERRO BAUL

TEMPORADA 2002

INVENTARIO GENERAL

MATERIAL: CERAMICA

No CAJA	No ESPEC	SECTOR	UNIDAD	RECINT	CUADRO	CAPA	NIVEL	RASGO	CANT	PESO g	REFERENCIAS	
	CB02-25-0095	A	25	A	98	S			48	715 g	NO DIAG, DIAG	NO DIAG, DIAG
	CB02-25-0096	A	25	A	99	S			30	625 g	NO DIAG, DIAG	NO DIAG, DIAG
	CB02-25-0097	A	25	A	100	S			4	110 g	NO DIAG, DIAG	NO DIAG, DIAG
	CB02-25-0098	A	25	A	101	S			4	40 g	NO DIAG, DIAG	NO DIAG, DIAG
	CB02-25-0099	A	25	A	102	S			6	105 g	NO DIAG, DIAG	NO DIAG, DIAG
	CB02-25-0100	A	25	A	103	S			46	440 g	NO DIAG, DIAG	NO DIAG, DIAG
	CB02-25-0101	A	25	A	104	S			45	418 g	NO DIAG, DIAG	NO DIAG, DIAG
	CB02-25-0102	A	25	A	105	S			31	375 g	NO DIAG, DIAG	NO DIAG, DIAG
	CB02-25-0103	A	25	A	106	S			26	210 g	NO DIAG, DIAG	NO DIAG, DIAG
	CB02-25-0104	A	25	A	107	S			26	358 g	NO DIAG, DIAG	NO DIAG, DIAG
	CB02-25-0105	A	25	A	108	S			17	245 g	NO DIAG, DIAG	NO DIAG, DIAG
	CB02-25-0106	A	25	A	109	S			11	144 g	NO DIAG, DIAG	NO DIAG, DIAG
	CB02-25-0107	A	25	A	110	S			6	50 g	NO DIAG	
	CB02-25-0108	A	25	A	112	S			3	36 g	DIAG	
	CB02-25-0109	A	25	A	114	S			14	240 g	NO DIAG, DIAG, DECOR	cnd, diag, decor
	CB02-25-0110	A	25	A	115	S			24	265 g	NO DIAG, DIAG	NO DIAG, DIAG
	CB02-25-0111	A	25	A	116	S			11	142 g	NO DIAG, DIAG	NO DIAG, DIAG
	CB02-25-0112	A	25	A	117	S			7	17 g	NO DIAG	
	CB02-25-0113	A	25	A	118	S			8	70 g	NO DIAG, DIAG	NO DIAG, DIAG
	CB02-25-0114	A	25	A	119	S			4	45 g	NO DIAG, DIAG	NO DIAG, DIAG
	CB02-25-0115	A	25	A	121	S			2	39 g	DIAG	
	CB02-25-0116	A	25	A	123	S			22	180 g	NO DIAG	
	CB02-25-0117	A	25	A	124	S			7	170 g	NO DIAG	
	CB02-25-0118	A	25	A	125	S			4	45 g	NO DIAG	
	CB02-25-0119	A	25	A	126	S			3	19 g	NO DIAG, DIAG	cnd,diag
	CB02-25-0120	A	25	A	127	S			1	40 g	NO DIAG, DIAG	NO DIAG, DIAG
	CB02-25-0121	A	25	A	128	S			13	147 g	NO DIAG, DIAG	cnd,diag
	CB02-25-0122	A	25	A	129	S			1	6 g	NO DIAG	
	CB02-25-0123	A	25	A	132	S			3	60 g	NO DIAG	
	CB02-25-0124	A	25	A	1	A			22	170 g	NO DIAG	
	CB02-25-0125	A	25	A	2	A			3	6 g	NO DIAG	
	CB02-25-0126	A	25	A	3	A			15	179 g	NO DIAG, DIAG	NO DIAG, DIAG
	CB02-25-0127	A	25	A	4	A			55	481 g	NO DIAG, DIAG	NO DIAG, DIAG
	CB02-25-0128	A	25	A	5	A			31	522 g	NO DIAG, DIAG	NO DIAG, DIAG
	CB02-25-0129	A	25	A	6	A			13	208 g	NO DIAG	
	CB02-25-0130	A	25	A	7	A			19	1162 g	NO DIAG, DIAG	NO DIAG, DIAG
	CB02-25-0131	A	25	A	8	A			100	2230 g	NO DIAG, DIAG	cnd,diag
	CB02-25-0132	A	25	A	9	A			20	885 g	NO DIAG, DIAG	NO DIAG, DIAG
	CB02-25-0133	A	25	A	10	A			19	257 g	NO DIAG, DIAG	NO DIAG, DIAG
	CB02-25-0134	A	25	A	11	A			2	123 g	NO DIAG	
	CB02-25-0135	A	25	A	14	A			2	16 g	NO DIAG, DIAG	NO DIAG, DIAG
	CB02-25-0136	A	25	A	15	A			28	462 g	NO DIAG, DIAG	NO DIAG, DIAG
	CB02-25-0137	A	25	A	16	A			43	371 g	NO DIAG	
	CB02-25-0138	A	25	A	17	A			92	2510 g	NO DIAG, DIAG, DECOR	cnd, diag, decor
	CB02-25-0139	A	25	A	18	A			31	840 g	NO DIAG, DIAG	cnd,diag
	CB02-25-0140	A	25	A	18	A			1	69 g	DIAG	A#1

PROYECTO ARQUEOLOGICO CERRO BAUL

TEMPORADA 2002

INVENTARIO GENERAL

MATERIAL: CERAMICA

No CAJA	No ESPEC	SECTOR	UNIDAD	RECINT	CUADRO	CAPA	NIVEL	RASGO	CANT	PESO g	REFERENCIAS	
	CB02-25-0141	A	25	A	19	A			70	1924 g	NO DIAG, DIAG	cnd,diag
	CB02-25-0142	A	25	A	20	A			68	1654 g	NO DIAG, DIAG	cnd,diag
	CB02-25-0144	A	25	A	21	A			34	1393 g	NO DIAG, DIAG	cnd,diag
	CB02-25-0145	A	25	A	22	A			3	79 g	NO DIAG, DIAG	cnd,diag
	CB02-25-0146	A	25	A	25	A			2	15 g	NO DIAG	
	CB02-25-0147	A	25	A	26	A			21	560 g	NO DIAG, DIAG	NO DIAG, DIAG
	CB02-25-0148	A	25	A	27	A			68	1312 g	NO DIAG, DIAG	cnd,diag
	CB02-25-0149	A	25	A	28	A			101	2687 g	NO DIAG, DIAG, DECOR	cnd, diag, decor
	CB02-25-0150	A	25	A	29	A			186	5397 g	NO DIAG, DIAG, DECOR	cnd, diag, decor
	CB02-25-0151	A	25	A	30	A			212	7004 g	NO DIAG, DIAG, DECOR	cnd, diag, décor, ceramica
	CB02-25-0152	A	25	A	31	A			215	5071 g	NO DIAG, DIAG, DECOR	cnd, diag, decor
	CB02-25-0153	A	25	A	32	A			152	5051 g	NO DIAG, DIAG, DECOR	cnd, diag, decor
	CB02-25-0154	A	25	A	33	A			10	477 g	NO DIAG	
	CB02-25-0155	A	25	A	36	A			9	234 g	NO DIAG, DIAG	cnd,diag
	CB02-25-0156	A	25	A	37	A			87	3436 g	NO DIAG, DIAG	NO DIAG, DIAG
	CB02-25-0157	A	25	A	38	A			98	3171 g	NO DIAG, DIAG, DECOR	cnd, diag, decor
	CB02-25-0158	A	25	A	39	A			110	3339 g	NO DIAG, DIAG, DECOR	cnd, diag, decor
	CB02-25-0159	A	25	A	40	A			181	7004 g	NO DIAG, DIAG	cnd,diag
	CB02-25-0160	A	25	A	41	A			173	5587 g	NO DIAG, DIAG, DECOR	cnd, diag, decor
	CB02-25-0161	A	25	A	42	A			97	2537 g	NO DIAG, DIAG	cnd,diag
	CB02-25-0162	A	25	A	43	A			145	5658 g	NO DIAG, DIAG	NO DIAG, DIAG
	CB02-25-0163	A	25	A	44	A			95	361 g	NO DIAG, DIAG	NO DIAG, DIAG
	CB02-25-0164	A	25	A	46	A			19	448 g	NO DIAG, DIAG, DECOR	cnd, diag, decor
	CB02-25-0165	A	25	A	47	A			74	2288 g	NO DIAG, DIAG, DECOR	cnd, diag, decor
	CB02-25-0166	A	25	A	48	A			173	3624 g	NO DIAG, DIAG, DECOR	cnd, diag, decor
	CB02-25-0167	A	25	A	49	A			152	5246 g	NO DIAG, DIAG, DECOR	cnd, diag, decor
	CB02-25-0168	A	25	A	50	A			204	5440 g	NO DIAG, DIAG	NO DIAG, DIAG
	CB02-25-0169	A	25	A	51	A			162	4718 g	NO DIAG, DIAG	NO DIAG, DIAG
	CB02-25-0170	A	25	A	52	A			172	5387 g	NO DIAG, DIAG, DECOR	cnd, diag, decor
	CB02-25-0171	A	25	A	53	A			126	3700 g	NO DIAG, DIAG, DECOR	cnd, diag, decor
	CB02-25-0172	A	25	A	54	A			85	3685 g	NO DIAG, DIAG, DECOR	cnd, diag, decor
	CB02-25-0173	A	25	A	55	A			82	2342 g	NO DIAG, DIAG	cnd,diag
	CB02-25-0174	A	25	A	56	A			8	179 g	NO DIAG, DIAG	NO DIAG, DIAG
	CB02-25-0175	A	25	A	57	A			63	1087 g	NO DIAG, DIAG	NO DIAG, DIAG
	CB02-25-0176	A	25	A	58	A			129	3397 g	NO DIAG, DIAG	NO DIAG, DIAG
	CB02-25-0177	A	25	A	59	A			115	1445 g	NO DIAG, DIAG	cnd,diag
	CB02-25-0178	A	25	A	60	A			166	4714 g	NO DIAG, DIAG, DECOR	cnd, diag, decor
	CB02-25-0179a	A	25	A	61	A			190	4616 g	NO DIAG, DIAG, DECOR	cnd, diag, decor
	CB02-25-0179b	A	25	A	61	A			20	1228 g	NO DIAG, DIAG	NO DIAG, DIAG
	CB02-25-0180	A	25	A	63	A			190	4857 g	NO DIAG, DIAG	NO DIAG, DIAG
	CB02-25-0181	A	25	A	65	A			91	2586 g	NO DIAG, DIAG	NO DIAG, DIAG
	CB02-25-0182	A	25	A	66	A			124	1922 g	NO DIAG, DIAG	cnd,diag
	CB02-25-0183	A	25	A	67	A			136	3646 g	NO DIAG, DIAG, DECOR	cnd, diag, decor
	CB02-25-0184	A	25	A	68	A			53	1429 g	NO DIAG, DIAG	NO DIAG, DIAG
	CB02-25-0185	A	25	A	69	A			93	2156 g	NO DIAG, DIAG	NO DIAG, DIAG
	CB02-25-0187	A	25	A	72	A			112	2994 g	NO DIAG, DIAG, DECOR	cnd, diag, decor

PROYECTO ARQUEOLOGICO CERRO BAUL

TEMPORADA 2002

INVENTARIO GENERAL

MATERIAL: CERAMICA

No CAJA	No ESPEC	SECTOR	UNIDAD	RECINT	CUADRO	CAPA	NIVEL	RASGO	CANT	PESO g	REFERENCIAS	
	CB02-25-0188	A	25	A	73	A			105	3307 g	NO DIAG, DIAG	cnd,diag
	CB02-25-0189	A	25	A	74	A			171	5360 g	NO DIAG, DIAG	NO DIAG, DIAG
	CB02-25-0190	A	25	A	75	A			25	437 g	0	
	CB02-25-0191	A	25	A	76	A			29	864 g	NO DIAG, DIAG	NO DIAG, DIAG
	CB02-25-0192	A	25	A	77	A			44	1302 g	NO DIAG, DIAG, DECOR	cnd, diag, decor
	CB02-25-0193	A	25	A	78	A			2	36 g	NO DIAG	
	CB02-25-0194	A	25	A	79	A			42	1655 g	NO DIAG, DIAG, DECOR	cnd, diag, decor
	CB02-25-0195	A	25	A	80	A			100	3510 g	NO DIAG, DIAG, DECOR	cnd, diag, decor
	CB02-25-0196	A	25	A	81	A			249	6385 g	NO DIAG, DIAG	cnd,diag
	CB02-25-0197	A	25	A	82	A			480	13059 g	NO DIAG, DIAG, DECOR	cnd, diag, decor
	CB02-25-0198	A	25	A	83	A			159	3572 g	NO DIAG, DIAG	cnd,diag
	CB02-25-0199	A	25	A	84	A			109	3242 g	NO DIAG, DIAG	NO DIAG, DIAG
	CB02-25-0200	A	25	A	84	A			1	35 g	DIAG	fragmento de estatua
	CB02-25-0201	A	25	A	85	A			255	7198 g	NO DIAG, DIAG, DECOR	cnd, diag, decor
	CB02-25-0202	A	25	A	86	A			100	3644 g	0	
	CB02-25-0203	A	25	A	87	A			71	2793 g	NO DIAG, DIAG, DECOR	cnd, diag, decor
	CB02-25-0204	A	25	A	88	A			22	952 g	NO DIAG, DIAG	NO DIAG, DIAG
	CB02-25-0205	A	25	A	90	A			345	373 g	NO DIAG, DIAG	NO DIAG, DIAG
	CB02-25-0206	A	25	A	91	A			135	5576 g	NO DIAG, DIAG	NO DIAG, DIAG
	CB02-25-0207	A	25	A	92	A			101	2875 g	NO DIAG, DIAG, DECOR	cnd, diag, decor
	CB02-25-0208	A	25	A	93	A			143	4341 g	NO DIAG, DIAG	cnd,diag
	CB02-25-0209	A	25	A	94	A			67	1677 g	NO DIAG, DIAG	NO DIAG, DIAG
	CB02-25-0210	A	25	A	95	A			208	6065 g	NO DIAG, DIAG, DECOR	cnd, diag, decor
	CB02-25-0211	A	25	A	96	A			109	2898 g	NO DIAG, DIAG, DECOR	cnd, diag, decor
	CB02-25-0212	A	25	A	97	A			13	271 g	NO DIAG, DIAG	NO DIAG, DIAG
	CB02-25-0213	A	25	A	98	A			60	3017 g	NO DIAG, DIAG, DECOR	cnd, diag, decor
	CB02-25-0214	A	25	A	99	A			23	436 g	NO DIAG, DIAG	NO DIAG, DIAG
	CB02-25-0216	A	25	A	102	A			70	2749 g	NO DIAG, DIAG	NO DIAG, DIAG
	CB02-25-0217	A	25	A	103	A			115	2919 g	NO DIAG, DIAG	NO DIAG, DIAG
	CB02-25-0218	A	25	A	104	A			88	2978 g	NO DIAG, DIAG, DECOR	cnd, diag, decor
	CB02-25-0219	A	25	A	105	A			96	7532 g	NO DIAG, DIAG, DECOR	cnd, diag, decor
	CB02-25-0220a	A	25	A	106	A			1	0.3 g	DIAG	A#6
	CB02-25-0220b	A	25	A	106	A			81	2855 g	NO DIAG, DIAG	NO DIAG, DIAG
	CB02-25-0221	A	25	A	107	A			104	4493 g	NO DIAG, DIAG, DECOR	cnd, diag, decor
	CB02-25-0222	A	25	A	108	A			43	1546 g	NO DIAG, DIAG, DECOR	cnd, diag, decor
	CB02-25-0223	A	25	A	109	A			76	3144 g	NO DIAG, DIAG	NO DIAG, DIAG
	CB02-25-0224	A	25	A	110	A			8	187 g	NO DIAG, DIAG, DECOR	cnd, diag, decor
	CB02-25-0225	A	25	A	112	A			2	26 g	NO DIAG	
	CB02-25-0226	A	25	A	113	A			18	918 g	NO DIAG, DIAG	NO DIAG, DIAG
	CB02-25-0227	A	25	A	114	A			32	665 g	NO DIAG, DIAG	NO DIAG, DIAG
	CB02-25-0228	A	25	A	115	A			35	1413 g	NO DIAG, DIAG	NO DIAG, DIAG
	CB02-25-0229	A	25	A	116	A			24	990 g	NO DIAG, DIAG	NO DIAG, DIAG
	CB02-25-0230	A	25	A	117	A			12	289 g	NO DIAG, DECORADA	cnd,decor
	CB02-25-0231	A	25	A	118	A			24	591 g	NO DIAG, DIAG, DECOR	cnd, diag, decor
	CB02-25-0232	A	25	A	120	A			10	517 g	NO DIAG, DIAG	NO DIAG, DIAG
	CB02-25-0233	A	25	A	121	A			2	57 g	NO DIAG	

PROYECTO ARQUEOLOGICO CERRO BAUL

TEMPORADA 2002

INVENTARIO GENERAL

MATERIAL: CERAMICA

No CAJA	No ESPEC	SECTOR	UNIDAD	RECINT	CUADRO	CAPA	NIVEL	RASGO	CANT	PESO g	REFERENCIAS	
	CB02-25-0234	A	25	A	97	S			134	3670 g	NO DIAG, DIAG, DECOR	cnd, diag, decor
	CB02-25-0235	A	25	A	64	S			647	8433 g	NO DIAG, DIAG	cnd,diag
	CB02-25-0236	A	25	A	14	B			4	107 g	NO DIAG	
	CB02-25-0237	A	25	A	15	B			11	170 g	NO DIAG, DIAG, DECOR	cnd, diag, decor
	CB02-25-0238	A	25	A	16	B			14	273 g	NO DIAG, DIAG	NO DIAG, DIAG
	CB02-25-0239	A	25	A	17	B			12	309 g	NO DIAG	
	CB02-25-0240	A	25	A	18	B			10	260 g	NO DIAG, DIAG	NO DIAG, DIAG
	CB02-25-0241	A	25	A	19	B			18	449 g	NO DIAG, DIAG	NO DIAG, DIAG
	CB02-25-0242	A	25	A	20	B			20	376 g	NO DIAG, DIAG	NO DIAG, DIAG
	CB02-25-0243	A	25	A	21	B			20	105 g	NO DIAG, DIAG	NO DIAG, DIAG
	CB02-25-0244	A	25	A	25	B			38	43 g	NO DIAG, DIAG	NO DIAG, DIAG
	CB02-25-0245	A	25	A	26	B			4	35 g	NO DIAG	
	CB02-25-0246	A	25	A	27	B			24	555 g	NO DIAG, DIAG	NO DIAG, DIAG
	CB02-25-0247	A	25	A	28	B			16	274 g	NO DIAG, DIAG	NO DIAG, DIAG
	CB02-25-0248	A	25	A	29	B			79	1805 g	NO DIAG, DIAG, DECOR	cnd, diag, decor
	CB02-25-0249	A	25	A	30	B			22	644 g	NO DIAG, DIAG	NO DIAG, DIAG
	CB02-25-0252	A	25	A	32	B			42	1071 g	NO DIAG, DIAG	NO DIAG, DIAG
	CB02-25-0253	A	25	A	35	B			19	339 g	NO DIAG, DIAG	NO DIAG, DIAG
	CB02-25-0254	A	25	A	36	B			19	501 g	NO DIAG	
	CB02-25-0255	A	25	A	37	B			32	723 g	NO DIAG, DIAG	NO DIAG, DIAG
	CB02-25-0256	A	25	A	38	B			74	1580 g	NO DIAG, DIAG, DECOR	cnd, diag, decor
	CB02-25-0257	A	25	A	39	B			70	1177 g	NO DIAG, DIAG	NO DIAG, DIAG
	CB02-25-0258	A	25	A	40	B			87	2011 g	NO DIAG, DIAG, DECOR	cnd, diag, decor
	CB02-25-0259	A	25	A	41	B			74	2375 g	NO DIAG, DIAG, DECOR	cnd, diag, decor
	CB02-25-0260	A	25	A	42	B			174	5198 g	NO DIAG, DIAG, DECOR	cnd, diag, decor
	CB02-25-0261	A	25	A	43	B			29	625 g	NO DIAG, DIAG	NO DIAG, DIAG
	CB02-25-0262	A	25	A	47	B			163	3971 g	NO DIAG, DIAG, DECOR	cnd, diag, decor
	CB02-25-0263	A	25	A	48	B			68	1592 g	NO DIAG, DIAG	NO DIAG, DIAG
	CB02-25-0264	A	25	A	49	B			76	2268 g	NO DIAG, DIAG, DECOR	cnd, diag, decor
	CB02-25-0265	A	25	A	50	B			71	1371 g	NO DIAG, DIAG, DECOR	cnd, diag, decor
	CB02-25-0266	A	25	A	51	B			73	1645 g	NO DIAG, DIAG	NO DIAG, DIAG
	CB02-25-0267	A	25	A	51	B			49	1481 g	NO DIAG, DIAG	NO DIAG, DIAG
	CB02-25-0268	A	25	A	52	B			102	2167 g	NO DIAG, DIAG, DECOR	cnd, diag, decor
	CB02-25-0269	A	25	A	52	B		1	22	1180 g	NO DIAG, DIAG	NO DIAG, DIAG
	CB02-25-0270	A	25	A	53	B			133	4092 g	NO DIAG, DIAG, DECOR	cnd, diag, decor
	CB02-25-0271	A	25	A	54	B			16	316 g	NO DIAG, DIAG	NO DIAG, DIAG
	CB02-25-0272	A	25	A	58	B			77	1717 g	NO DIAG, DIAG	cnd,diag
	CB02-25-0273	A	25	A	58	B			4	300 g	NO DIAG, DIAG	cnd, diag, A#4
	CB02-25-0274	A	25	A	59	B			78	1776 g	NO DIAG, DIAG	NO DIAG, DIAG
	CB02-25-0275	A	25	A	60	B			85	1891 g	NO DIAG, DIAG, DECOR	cnd, diag, decor
	CB02-25-0276	A	25	A	62	B			18	422 g	NO DIAG, DIAG	NO DIAG, DIAG
	CB02-25-0277	A	25	A	62	B		2	54	1217 g	NO DIAG, DIAG	NO DIAG, DIAG
	CB02-25-0278	A	25	A	63	B			48	969 g	NO DIAG, DIAG	NO DIAG, DIAG
	CB02-25-0279	A	25	A	64	B			110	2606 g	NO DIAG, DIAG, DECOR	cnd, diag, decor
	CB02-25-0280	A	25	A	64	B			1	122 g	DIAG	A#2
	CB02-25-0281	A	25	A	65	B			37	754 g	NO DIAG, DIAG	NO DIAG, DIAG

PROYECTO ARQUEOLOGICO CERRO BAUL

TEMPORADA 2002

INVENTARIO GENERAL

MATERIAL: CERAMICA

No CAJA	No ESPEC	SECTOR	UNIDAD	RECINT	CUADRO	CAPA	NIVEL	RASGO	CANT	PESO g	REFERENCIAS	
	CB02-25-0284	A	25	A	70	B			167	3087 g	NO DIAG, DIAG, DECOR	cnd, diag, decor
	CB02-25-0285	A	25	A	71	B			75	1335 g	NO DIAG, DIAG, DECOR	cnd, diag, decor
	CB02-25-0287	A	25	A	73	B			79	1427 g	NO DIAG, DIAG	NO DIAG, DIAG
	CB02-25-0288	A	25	A	74	B			39	673 g	NO DIAG, DIAG	NO DIAG, DIAG
	CB02-25-0289	A	25	A	75	B			96	2583 g	NO DIAG, DIAG	NO DIAG, DIAG
	CB02-25-0292	A	25	A	81	B			23	311 g	NO DIAG, DIAG	NO DIAG, DIAG
	CB02-25-0293	A	25	A	82	B			74	1905 g	NO DIAG, DIAG	NO DIAG, DIAG
	CB02-25-0294	A	25	A	83	B			42	559 g	NO DIAG, DIAG	NO DIAG, DIAG
	CB02-25-0295	A	25	A	84	B			85	1860 g	NO DIAG, DIAG	NO DIAG, DIAG
	CB02-25-0296	A	25	A	85	B			91	2388 g	NO DIAG, DIAG	NO DIAG, DIAG
	CB02-25-0297	A	25	A	86	B			59	1072 g	NO DIAG, DIAG	NO DIAG, DIAG
	CB02-25-0298	A	25	A	87	B			33	784 g	NO DIAG, DIAG	NO DIAG, DIAG
	CB02-25-0300	A	25	A	92	B			26	419 g	NO DIAG, DIAG	cnd,diag
	CB02-25-0301	A	25	A	93	B			58	1176 g	NO DIAG, DIAG	NO DIAG, DIAG
	CB02-25-0302	A	25	A	94	B			37	963 g	NO DIAG, DIAG	NO DIAG, DIAG
	CB02-25-0303	A	25	A	95	B			84	1916 g	NO DIAG, DIAG, DECOR	cnd, diag, decor
	CB02-25-0304	A	25	A	96	B			74	1498 g	NO DIAG, DIAG, DECOR	cnd, diag, decor
	CB02-25-0305	A	25	A	97	B			40	621 g	NO DIAG, DIAG	NO DIAG, DIAG
	CB02-25-0306	A	25	A	98	B			25	531 g	NO DIAG, DIAG	NO DIAG, DIAG
	CB02-25-0307	A	25	A	101	B			39	1644 g	NO DIAG, DIAG	NO DIAG, DIAG
	CB02-25-0308	A	25	A	102	B			41	751 g	NO DIAG, DIAG	NO DIAG, DIAG
	CB02-25-0309	A	25	A	103	B			38	665 g	NO DIAG, DIAG	NO DIAG, DIAG
	CB02-25-0310	A	25	A	104	B			49	1366 g	NO DIAG, DIAG	NO DIAG, DIAG
	CB02-25-0311	A	25	A	105	B			48	816 g	NO DIAG, DIAG, DECOR	cnd, diag, decor
	CB02-25-0312	A	25	A	106	B			77	2213 g	NO DIAG, DIAG	NO DIAG, DIAG
	CB02-25-0313	A	25	A	107	B			66	1529 g	NO DIAG, DIAG, DECOR	cnd, diag, decor
	CB02-25-0314	A	25	A	108	B			20	266 g	NO DIAG, DIAG, DECOR	cnd, diag, decor
	CB02-25-0315	A	25	A	109	B			14	269 g	NO DIAG, DIAG, DECOR	cnd, diag, decor
	CB02-25-0316	A	25	A	114	B			29	487 g	NO DIAG, DIAG	NO DIAG, DIAG
	CB02-25-0317	A	25	A	115	B			14	149 g	NO DIAG, DECORADA	cnd,decor
	CB02-25-0318	A	25	A	116	B			15	226 g	NO DIAG, DIAG	NO DIAG, DIAG
	CB02-25-0319	A	25	A	117	B			8	36 g	NO DIAG	
	CB02-25-0320	A	25	A	118	B			14	313 g	NO DIAG, DIAG	NO DIAG, DIAG
	CB02-25-0321	A	25	A	119	B			6	58 g	NO DIAG	
	CB02-25-0322	A	25	A	120	B			14	179 g	NO DIAG, DIAG, DECOR	cnd, diag, decor
	CB02-25-0323	A	25	A	125	B			4	90 g	NO DIAG	
	CB02-25-0324	A	25	A	64	B			1	52 g	DIAG	con residuo
	CB02-25-0325	A	25	A	58	A			1	1 g	DIAG	ceramica molida y redond
	CB02-25-0326	A	25	A	119	A			7	95 g	NO DIAG, DIAG	NO DIAG, DIAG
	CB02-25-0326	A	25	A	61	B			75	1735 g	NO DIAG, DIAG	NO DIAG, DIAG
	CB02-25-0327	A	25	A	16	C			1	49 g	NO DIAG	
	CB02-25-0328	A	25	A	27	C			4	45 g	NO DIAG	
	CB02-25-0329	A	25	A	28	C			1	54 g	DIAG	
	CB02-25-0330	A	25	A	29	C			1	90 g	DIAG	
	CB02-25-0331	A	25	A	36	C			2	318 g	NO DIAG, DIAG	NO DIAG, DIAG
	CB02-25-0332	A	25	A	37	C			5	149 g	NO DIAG, DECORADA	cnd,decor

PROYECTO ARQUEOLOGICO CERRO BAUL

TEMPORADA 2002

INVENTARIO GENERAL

MATERIAL: CERAMICA

No CAJA	No ESPEC	SECTOR	UNIDAD	RECINT	CUADRO	CAPA	NIVEL	RASGO	CANT	PESO g	REFERENCIAS	
	CB02-25-0333	A	25	A	38	C			5	213 g	NO DIAG, DIAG	NO DIAG, DIAG
	CB02-25-0334	A	25	A	39	C			6	114 g	NO DIAG, DIAG	NO DIAG, DIAG
	CB02-25-0335	A	25	A	40	C			12	106 g	NO DIAG	
	CB02-25-0336	A	25	A	41	C			9	231 g	NO DIAG	
	CB02-25-0337	A	25	A	50	C	1	3	13	156 g	NO DIAG	
	CB02-25-0338	A	25	A	51	C			7	213 g	0	
	CB02-25-0339	A	25	A	51	C	1	3	48	760 g	0	
	CB02-25-0340	A	25	A	52	C			4	54 g	NO DIAG	
	CB02-25-0341	A	25	A	53	C			3	53 g	NO DIAG, DIAG	NO DIAG, DIAG
	CB02-25-0342	A	25	A	61	C	1	3	10	85 g	DIAG	
	CB02-25-0343	A	25	A	62	C	1	3	105	2631 g	NO DIAG, DIAG	NO DIAG, DIAG
	CB02-25-0344	A	25	A	62	C	1	3	1	9 g	DIAG	ARTEFACTO
	CB02-25-0345	A	25	A	64	C			9	236 g	0	
	CB02-25-0346	A	25	A	65	C			3	44 g	NO DIAG	
	CB02-25-0347	A	25	A	70	C			4	60 g	NO DIAG	
	CB02-25-0348	A	25	A	72	C	1	3	3	86 g	NO DIAG, DIAG	NO DIAG, DIAG
	CB02-25-0349	A	25	A	73	C	1	3	10	128 g	NO DIAG	
	CB02-25-0349	A	25	A2	73	C	1	3	10	128 g	0	
	CB02-25-0350	A	25	A	75	C			5	298 g	NO DIAG	
	CB02-25-0351	A	25	A	81	C			1	29 g	NO DIAG	
	CB02-25-0352	A	25	A	84	C			4	107 g	NO DIAG	
	CB02-25-0353	A	25	A	85	C			4	125 g	NO DIAG, DIAG	NO DIAG, DIAG
	CB02-25-0354	A	25	A	86	C			3	63 g	NO DIAG	
	CB02-25-0355	A	25	A	91	C	1	7	38	1032 g	NO DIAG, DIAG	NO DIAG, DIAG
	CB02-25-0356	A	25	A	91	C	2	7	24	591 g	NO DIAG, DIAG	NO DIAG, DIAG
	CB02-25-0357	A	25	A	95	C			6	113 g	NO DIAG	
	CB02-25-0358	A	25	A	98	C			1	31 g	NO DIAG	
	CB02-25-0359	A	25	A	102	C			17	331 g	NO DIAG, DIAG	cnd,diag
	CB02-25-0360	A	25	A	104	C	1	5	1	134 g	DIAG	
	CB02-25-0361	A	25	A	106	C	1	4	35	1044 g	NO DIAG, DIAG	NO DIAG, DIAG
	CB02-25-0362	A	25	A	106	C			11	441 g	NO DIAG, DIAG	NO DIAG, DIAG
	CB02-25-0363	A	25	A	108	C			2	211 g	NO DIAG	A#8
	CB02-25-0364	A	25	A	107	C			3	87 g	NO DIAG	
	CB02-25-0365	A	25	A	110	C			1	37 g	0	
	CB02-25-0366	A	25	A	114	C			2	7 g	NO DIAG	
	CB02-25-0367	A	25	A	115	C	2	5	5	66 g	NO DIAG	
	CB02-25-0368	A	25	A	116	C			4	49 g	NO DIAG	
	CB02-25-0369	A	25	A	116	C	2	5	8	162 g	NO DIAG, DIAG	NO DIAG, DIAG
	CB02-25-0370	A	25	A	118	C			1	19 g	NO DIAG	
	CB02-25-0371	A	25	A	119	C			1	12 g	NO DIAG	
	CB02-25-0372	A	25	A	120	C			2	18 g	NO DIAG	
	CB02-25-0373	A	25	A	51	C	2	3	5	201 g	NO DIAG	
	CB02-25-0374	A	25	A	61	C	2	3	1	119 g	0	
	CB02-25-0375	A	25	A2	56A	S			3	50 g	NO DIAG	
	CB02-25-0376	A	25	A2	67A	S			18	403 g	NO DIAG, DIAG	NO DIAG, DIAG
	CB02-25-0377	A	25	A2	78A	S			8	105 g	NO DIAG, DIAG	NO DIAG, DIAG

PROYECTO ARQUEOLOGICO CERRO BAUL

TEMPORADA 2002

INVENTARIO GENERAL

MATERIAL: CERAMICA

No CAJA	No ESPEC	SECTOR	UNIDAD	RECINT	CUADRO	CAPA	NIVEL	RASGO	CANT	PESO g	REFERENCIAS	
	CB02-25-0378	A	25	A2	56A	A			5	40 g	NO DIAG	
	CB02-25-0379	A	25	A2	67A	A			7	127 g	NO DIAG, DECORADA	cnd,decor
	CB02-25-0380	A	25	A2	78A	A			2	225 g	NO DIAG, DIAG	NO DIAG, DIAG
	CB02-25-0381	A	25	A2	3	B			13	52 g	NO DIAG, DIAG	NO DIAG, DIAG
	CB02-25-0382	A	25	A2	5	B			12	199 g	NO DIAG	
	CB02-25-0383	A	25	A2	6	B			9	122 g	NO DIAG	
	CB02-25-0384	A	25	A2	8	B			28	773 g	NO DIAG, DIAG	NO DIAG, DIAG
	CB02-25-0385	A	25	A2	9	B			14	496 g	NO DIAG, DIAG	NO DIAG, DIAG
	CB02-25-0386	A	25	A2	10	B			22	580 g	NO DIAG, DIAG	NO DIAG, DIAG
	CB02-25-0387	A	25	A2	11	B			4	6 g	NO DIAG	
	CB02-25-0388	A	25	A2	46	B			11	76 g	DIAG	
	CB02-25-0389	A	25	A2	56	B			1	14 g	DIAG	
	CB02-25-0390a	A	25	A2	57	B		5	3	222 g	NO DIAG, DIAG	NO DIAG, DIAG
	CB02-25-0390b	A	25	A2	57	B			97	1776 g	NO DIAG, DIAG	NO DIAG, DIAG
	CB02-25-0391	A	25	A2	57	B			3	222 g	NO DIAG, DIAG	A#5 cnd,diag
	CB02-25-0392	A	25	A2	67	B			30	474 g	NO DIAG, DIAG	NO DIAG, DIAG
	CB02-25-0393	A	25	A2	68	B			92	2006 g	0	
	CB02-25-0394	A	25	A2	78	B			8	101 g	NO DIAG	
	CB02-25-0395	A	25	A2	78	B		6	3	20 g	NO DIAG, DIAG, DECOR	cnd, diag, decor
	CB02-25-0396	A	25	A2	78A	B			12	134 g	NO DIAG, DIAG	NO DIAG, DIAG
	CB02-25-0397	A	25	A2	79	B			18	343 g	0	
	CB02-25-0398	A	25	A2	90	B			5	29 g	NO DIAG	
	CB02-25-0399	A	25	A2	100	B			10	80 g	NO DIAG	
	CB02-25-0400	A	25	A2	101	B			1	25 g	NO DIAG	
	CB02-25-0401	A	25	A2	112	B			13	603 g	NO DIAG, DIAG	cnd,diag
	CB02-25-0402	A	25	A2	113	B			3	65 g	NO DIAG	
	CB02-25-0403	A	25	A2	114	B			18	198 g	NO DIAG, DIAG	cnd,diag
	CB02-25-0404	A	25	A2	115	B			10	96 g	NO DIAG, DIAG	cnd,diag
	CB02-25-0405	A	25	A2	118	B			15	162 g	NO DIAG, DIAG, DECOR	cnd, diag, decor
	CB02-25-0406	A	25	A2	119	B			9	211 g	NO DIAG, DIAG	cnd,diag
	CB02-25-0407	A	25	A2	120	B			21	142 g	NO DIAG, DIAG, DECOR	cnd, diag, decor
	CB02-25-0408	A	25	A2	121	B			13	83 g	0	
	CB02-25-0409	A	25	A2	123	B			2	11 g	NO DIAG, DIAG	cnd,diag
	CB02-25-0410	A	25	A2	126	B			3	26 g	NO DIAG	
	CB02-25-0411	A	25	A2	127	B			8	55 g	NO DIAG, DECORADA	cnd,decor
	CB02-25-0412	A	25	A2	129	B			4	38 g	NO DIAG	
	CB02-25-0413	A	25	A2	130	B			2	54 g	NO DIAG	
	CB02-25-0414	A	25	A2	132	B			1	27 g	NO DIAG	
	CB02-25-0415	A	25	A2	3	C			1	146 g	DIAG	A#1
	CB02-25-0416	A	25	A2	4	C			7	392 g	NO DIAG, DIAG	A#2
	CB02-25-0417	A	25	A2	5	C			1	117 g	NO DIAG	
	CB02-25-0418	A	25	A2	5	C			11	647 g	NO DIAG, DIAG	A#3
	CB02-25-0419	A	25	A2	8	C			2	167 g	NO DIAG	
	CB02-25-0420	A	25	A2	17	C			3	253 g	NO DIAG, DIAG	NO DIAG, DIAG
	CB02-25-0421	A	25	A2	110	C			5	65 g	NO DIAG	
	CB02-25-0422	A	25	A3	121	B			3	33 g	NO DIAG	

PROYECTO ARQUEOLOGICO CERRO BAUL

TEMPORADA 2002

INVENTARIO GENERAL

MATERIAL: CERAMICA

No CAJA	No ESPEC	SECTOR	UNIDAD	RECINT	CUADRO	CAPA	NIVEL	RASGO	CANT	PESO g	REFERENCIAS	
	CB02-25-0423	A	25	A3	123	B			8	58 g	NO DIAG, DECORADA	cnd,decor
	CB02-25-0424	A	25	A3	124	B			11	48 g	NO DIAG, DECORADA	cnd,decor
	CB02-25-1224	A	25	A	60	A			1	228 g	DIAG	A#9
	CB02-25-1225	A	25	A	59	A			1	180 g	DIAG	A#7
	CB02-25-1226	A	25	A	57	A			1	149 g	DIAG	A#3
	CB02-25-1227	A	25	A	58	A			1	27 g	DIAG	A#5
	CB02-25-1228	A	25	A	54	A			3	148 g	DIAG	A#11
	CB02-25-1229	A	25	A	21	A			4	264 g	NO DIAG, DIAG	A#2
	CB02-25-1230	A	25	A	19	A			3	195 g	DIAG	A#4
	CB02-25-1231	A	25	A	106	A			1	300 g	DIAG	A#6
	CB02-25-1232	A	25	A	116	C	1	4	36	677 g	NO DIAG, DIAG	NO DIAG, DIAG
	CB02-25-1233	A	25	A	115	C	1	5	12	328 g	NO DIAG, DIAG	NO DIAG, DIAG
	CB02-25-1234	A	25	A	115	C	1	5	8	562 g	NO DIAG	
	CB02-26-0049	C	26	A	12	B			1	2 g	NO DIAG	
	CB02-26-0050	C	26	A	3	A			1	4 g	NO DIAG	
	CB02-26-0051	C	26	A	2	A			4	109 g	DIAG	borde de tazon
	CB02-26-0052	C	26	A	7	B			2	2 g	NO DIAG	
	CB02-26-0053	C	26	A	10	B			1	13 g	NO DIAG	
	CB02-26-0054	C	26	A	18	A			11	4 g	NO DIAG	
	CB02-26-0055	C	26	A	10	A			25	25 g	NO DIAG	
	CB02-26-0056	C	26	A	1	A			2	3 g	NO DIAG	
	CB02-26-0057	C	26	A	18	B			3	6 g	NO DIAG	
	CB02-26-0058	C	26	A	7	A			3	10 g	NO DIAG	
	CB02-26-0059	C	26	A	16	B-2			1	7 g	NO DIAG	
	CB02-26-0060	C	26	A	4	B			3	10 g	NO DIAG	
	CB02-26-0061	C	26	A	4	C			4	13 g	NO DIAG	
	CB02-26-0062	C	26	A	2	C			2	9 g	DIAG	art # 7
	CB02-26-0063	C	26	A	3	C			1	4 g	NO DIAG	
	CB02-26-0064	C	26	A	1	C			1	20 g	DIAG	borde art # 6
	CB02-26-0065	C	26	A	24	B-2			1	7 g	NO DIAG	
	CB02-26-1039	C	26	A-2	7	C			2	10 g	DIAG	frag
	CB02-26-1040	C	26	A-2	8	C			1	3 g	NO DIAG	
	CB02-26-1041	C	26	A-1	10	C			1	10 g	NO DIAG	
	CB02-26-1042	C	26	A-1	12	C			1	21 g	NO DIAG	
	CB02-26-1043	C	26	A-1	13	C			1	3 g	NO DIAG	
	CB02-26-1044	C	26	A-1	2	D			3	11 g	NO DIAG	
	CB02-26-1045	C	26	A-3	6	D			1	6 g	NO DIAG	
	CB02-26-1046	C	26	A-2	7	D			2	4 g	NO DIAG	
	CB02-26-1047	C	26	A-2	8	D			2	23 g	NO DIAG	
	CB02-26-1048	C	26	A-1	9	D			1	1 g	NO DIAG	
	CB02-26-1049	C	26	A-1	9	D			1	1 g	NO DIAG	
	CB02-26-1050	C	26	A-1	15	D			1	14 g	NO DIAG	art # 15
	CB02-26-1051	C	26	A-1	20	D			1	1 g	DECORADA	frag
	CB02-26-1052	C	26	A-1	1	E			1	1 g	NO DIAG	
	CB02-26-1053	C	26	A-1	1	E			3	14 g	NO DIAG	
	CB02-26-1054	C	26	A-1	2	E			5	12 g	NO DIAG	

PROYECTO ARQUEOLOGICO CERRO BAUL

TEMPORADA 2002

INVENTARIO GENERAL

MATERIAL: CERAMICA

No CAJA	No ESPEC	SECTOR	UNIDAD	RECINT	CUADRO	CAPA	NIVEL	RASGO	CANT	PESO g	REFERENCIAS	
	CB02-26-1055	C	26	A-1	3	E			5	24 g	NO DIAG, DECORADA	cnd , decor
	CB02-26-1056	C	26	A-1	4	E			2	6 g	NO DIAG	
	CB02-26-1057	C	26	A-1	5	E			3	219 g	NO DIAG	
	CB02-26-1058	C	26	A-1	6	E			5	31 g	NO DIAG	
	CB02-26-1059	C	26	A-2	8	E			2	15 g	NO DIAG, DIAG	cnd , cd
	CB02-26-1060	C	26	A-1	9	E			2	6 g	NO DIAG	
	CB02-26-1061	C	26	A-1	10	E			3	17 g	NO DIAG	
	CB02-26-1062	C	26	A-1	11	E			2	6 g	NO DIAG	
	CB02-26-1063	C	26	A-1	12	E			1	2 g	NO DIAG	
	CB02-26-1064	C	26	A-1	13	E			1	1 g	NO DIAG	
	CB02-26-1065	C	26	A-3	15	E			2	6 g	NO DIAG, DECORADA	cnd , cdd
	CB02-26-1066	C	26	A-3	16	E			1	4 g	NO DIAG	
	CB02-26-1067	C	26	A-1	17	E			2	30 g	NO DIAG	
	CB02-26-1068	C	26	A-1	18	E			2	5 g	NO DIAG	
	CB02-26-1069	C	26	A-3	24	E			1	6 g	DIAG	borde
	CB02-26-1070	C	26	A-1	1	F			2	7 g	NO DIAG	
	CB02-26-1071	C	26	A-1	2	F			15	46 g	NO DIAG	
	CB02-26-1072	C	26	A-1	3	F			4	54 g	NO DIAG	
	CB02-26-1073	C	26	A-1	4	F			12	20 g	NO DIAG	
	CB02-26-1074	C	26	A-1	5	F			1	6 g	NO DIAG	
	CB02-26-1075	C	26	A-1	6	F			1	13 g	NO DIAG	
	CB02-26-1076	C	26	A-2	6	F			2	2 g	NO DIAG	
	CB02-26-1077	C	26	A-2	7	F			1	2 g	NO DIAG	
	CB02-26-1078	C	26	A-1	10	F			2	6 g	NO DIAG	
	CB02-26-1079	C	26	A-1	11	F			3	45 g	NO DIAG	
	CB02-26-1080	C	26	A-1	13	F			6	70 g	NO DIAG	
	CB02-26-1081	C	26	A-1	14	F			24	426 g	DIAG, NO DIAG	cnd , cd
	CB02-26-1082	C	19	18	17	F			12	41 g	NO DIAG	
	CB02-26-1083	C	26	A-1	18	F			4	28 g	NO DIAG	
	CB02-26-1084	C	26	A-1	19	F			2	6 g	NO DIAG	
	CB02-26-1085	C	26	A-1	20	F			3	12 g	NO DIAG	
	CB02-26-1086	C	26	A-1	21	F			1	7 g	NO DIAG	
	CB02-26-1087	C	26	A-3	22	F			1	0 g	NO DIAG	
	CB02-26-1088	C	26	A-1	1	G			8	145 g	NO DIAG	
	CB02-26-1089	C	26	A-1	1	G			4	84 g	NO DIAG	
	CB02-26-1090	C	26	A-1	2	G			15	213 g	DIAG, DECORADA	cd , decor
	CB02-26-1091	C	26	A-1	2	G			5	83 g	NO DIAG	
	CB02-26-1092	C	26	A-1	3	G			13	87 g	DIAG, DECORADA	cd , decor
	CB02-26-1093	C	26	A-1	3	G			8	39 g	DIAG, NO DIAG	cnd ,cd
	CB02-26-1094	C	26	A-1	3	G			7	279 g	DIAG, NO DIAG, DECOR	base, borde
	CB02-26-1095	C	26	A-1	3	G			13	604 g	DIAG, NO DIAG	ASA
	CB02-26-1096	C	26	A-1	4	G				6347 g	DIAG, NO DIAG	borde,cuello, asa
	CB02-26-1097	C	26	A-1	4	G			146	4629 g	DIAG, NO DIAG, DECOR	borde,cuello,asa
	CB02-26-1098	C	26	A-1	4	G			35	809 g	NO DIAG	
	CB02-26-1099	C	26	A-1	5	G			76	2966 g	DIAG, NO DIAG	
	CB02-26-1100	C	26	A-1	5	G			6	235 g	DIAG, NO DIAG	BORDE

PROYECTO ARQUEOLOGICO CERRO BAUL

TEMPORADA 2002

INVENTARIO GENERAL

MATERIAL: CERAMICA

No CAJA	No ESPEC	SECTOR	UNIDAD	RECINT	CUADRO	CAPA	NIVEL	RASGO	CANT	PESO g	REFERENCIAS	
	CB02-26-1101	C	26	A-2	6	G			8	278 g	DIAG, NO DIAG	ASA
	CB02-26-1102	C	26	A-1	6	G			1	8 g	NO DIAG	
	CB02-26-1103	C	26	A-2	6	G			1	13 g	NO DIAG	ampliacion
	CB02-26-1104	C	26	A-1	6	G			15	83 g	DIAG, NO DIAG, DECORADA	
	CB02-26-1105	C	26	A-2	7	G			2	25 g	NO DIAG	
	CB02-26-1106	C	26	A-2	8	G			1	6 g	NO DIAG	
	CB02-26-1107	C	26	A-2	8	G			1	1 g	NO DIAG	
	CB02-26-1108	C	26	A-1	9	G			2	42 g	NO DIAG	
	CB02-26-1109	C	26	A-1	9	G			14	191 g	NO DIAG	plataforma
	CB02-26-1110	C	26	A-1	10	G			1	134 g	DIAG	(asa)
	CB02-26-1111	C	26	A-1	10	G			37	412 g	DIAG, NO DIAG, DECORADA	
	CB02-26-1112	C	26	A-1	11	G			27	330 g	DIAG, NO DIAG	plataforma
	CB02-26-1113	C	26	A-1	11	G			14	44 g	DIAG, NO DIAG	
	CB02-26-1114	C	26	A-1	11	G			17	590 g	DIAG, NO DIAG, DECOR	(superficie)
	CB02-26-1115	C	26	A-1	12	G			17	168 g	DIAG, NO DIAG, DECOR	borde (superficie)
	CB02-26-1116	C	26	A-1	12	G			117	2493 g	DIAG, NO DIAG, DECOR	(base borde)
	CB02-26-1117	C	26	A-1	13	G			101	2129 g	DIAG, NO DIAG	(asa,borde,vertedero)
	CB02-26-1118	C	26	A-1	13	G			39	591 g	NO DIAG	
	CB02-26-1119	C	26	A-1	13	G			176	4343 g	DIAG, NO DIAG	(borde,asa)
	CB02-26-1120	C	26	A-1	14	G			1	12 g	NO DIAG	
	CB02-26-1121	C	26	A-3	16	G			1	1 g	NO DIAG	
	CB02-26-1122	C	26	A-1	17	G			1	35 g	NO DIAG	
	CB02-26-1123	C	26	A-1	17	G			1	1 g	DECORADA	plataforma
	CB02-26-1124	C	26	A-1	18	G			79	2527 g	DIAG, NO DIAG	(borde,asa) plataforma
	CB02-26-1125	C	26	A-1	18	G			3	463 g	DIAG, NO DIAG	cnd ,cd (asa)
	CB02-26-1126	C	26	A-1	19	G			3	9 g	NO DIAG	
	CB02-26-1127	C	26	A-1	20	G			103	2751 g	DIAG, NO DIAG, DECOR	cnd ,cd (asa) cdd (base,l
	CB02-26-1128	C	26	A-1	19	G			9	32 g	NO DIAG, DECORADA	cnd ,cdd
	CB02-26-1129	C	26	A-1	20	G			3	67 g	NO DIAG	
	CB02-26-1130	C	26	A-1	21	G			3	81 g	NO DIAG	
	CB02-26-1131	C	26	A-1	21	G			32	291 g	DIAG, NO DIAG	cnd ,cd (borde)
	CB02-26-1132	C	26	A-3	22	G			1	1 g	NO DIAG	
	CB02-26-1133	C	26	A-1	22	G			8	101 g	NO DIAG	
	CB02-26-1134	C	26	A-3	23	G			2	4 g	DIAG, NO DIAG	cnd ,cd (borde)
	CB02-26-1135	C	26	A-3	24	G			1	1 g	NO DIAG	
	CB02-26-1136	C	26	A-1	13	G			4	2 g	NO DIAG, DECORADA	cnd ,cdd (borde)
	CB02-26-1137	C	26	A-1	3	H			39	2070 g	DIAG, NO DIAG, DECOR	cnd ,cd ,cdd (frag)
	CB02-26-1138	C	26	A-1	2	H			4	25 g	NO DIAG	
	CB02-26-1139	C	26	A-1	3	H			3	44 g	NO DIAG, DECORADA	cnd,cdd
	CB02-26-1140	C	26	A-1	5	H			85	2766 g	NO DIAG, DIAG	cnd ,cd (cuello borde)
	CB02-26-1141	C	26	A-1	12-13	20-21			5	24 g	DIAG, NO DIAG, DECOR	cnd,cd,cdd (borde)
	CB02-26-1142	C	26	A-1	12-13	20-21			79	1082 g	DIAG, NO DIAG, DECOR	cnd ,cd ,cdd
	CB02-26-1143	C	26	A-1	4	H			6	431 g	NO DIAG, DIAG	cnd ,cd (base) art # 8
	CB02-26-1144	C	26	A-1	5	H			4	78 g	NO DIAG	
	CB02-26-1145	C	26	A-1	3	H			6	25 g	NO DIAG	
	CB02-26-1146	C	26	A-1	4	H			36	224 g	NO DIAG, DIAG	cnd ,cd

PROYECTO ARQUEOLOGICO CERRO BAUL

TEMPORADA 2002

INVENTARIO GENERAL

MATERIAL: CERAMICA

No CAJA	No ESPEC	SECTOR	UNIDAD	RECINT	CUADRO	CAPA	NIVEL	RASGO	CANT	PESO g	REFERENCIAS	
	CB02-26-1147	C	26	A-1	4	H			1	12 g	DECORADA	
	CB02-26-1148	C	26	A-1	6	H			5	12 g	DIAG, NO DIAG, DECOR	cnd ,cd ,cdd
	CB02-26-1149	C	26	A-2	6	H			6	11 g	NO DIAG	
	CB02-26-1150	C	26	A-2	8	H			6	48 g	DIAG, NO DIAG, DECOR	cnd ,cd ,cdd
	CB02-26-1151	C	26	A-1	9	H			7	15 g	DIAG, NO DIAG, DECOR	cnd ,cd ,cdd
	CB02-26-1152	C	26	A-1	12	H			18	112 g	DIAG, NO DIAG, DECOR	cnd ,cd ,cdd
	CB02-26-1153	C	26	A-1	12	H			3	10 g	DECORADA	cdd , (borde)
	CB02-26-1154	C	26	A-1	14	H			8	57 g	NO DIAG, DIAG	cnd ,cd
	CB02-26-1155	C	26	A-1	19	H			2	9 g	NO DIAG, DIAG	cnd ,cd
	CB02-26-1156	C	26	A-1	19	H			4	6 g	DECORADA	
	CB02-26-1157	C	26	A-1	21	H			13	84 g	NO DIAG, DIAG	cnd ,cd
	CB02-26-1158	C	26	A-1	22	H			14	68 g	NO DIAG, DIAG, DECOR	cnd ,cd ,cdd
	CB02-26-1159	C	26	A-1	12	I			78	857 g	NO DIAG, DIAG, DECOR	cnd ,cd ,cdd
	CB02-26-1160	C	26	A-1	5	I			11	171 g	NO DIAG	
	CB02-26-1161	C	26	A-2	6	I			2	6 g	NO DIAG	
	CB02-26-1162	C	26	A-2	6	I			6	40 g	NO DIAG	ampliacion Q-6
	CB02-26-1163	C	26	A-2	7	I			11	34 g	NO DIAG, DIAG	cnd ,cd
	CB02-26-1164	C	26	A-2	7	I			24	171 g	NO DIAG, DIAG	cnd ,cd ampliacion Q-7
	CB02-26-1165	C	26	A-2	8	I			10	91 g	NO DIAG	
	CB02-26-1166	C	26	A-2	7	I			42	810 g	0	cnd ,cd
	CB02-26-1167	C	26	A-1	12	I			8	30 g	NO DIAG, DIAG, DECOR	cnd ,cd ,cdd
	CB02-26-1168	C	26	A-1	12	I			1	10 g	NO DIAG	ceramica con lana
	CB02-26-1169	C	26	A-1	5	I			1	3 g	DIAG	parte de rueca
	CB02-26-1170	C	26	A-1	19-20	I			5	40 g	DECORADA	borde
	CB02-26-1171	C	26	A-1	19-20	I			51	1330 g	NO DIAG, DIAG	cnd ,cd
	CB02-26-1172	C	26	B	8	S/A			3	6 g	NO DIAG, DIAG	cnd ,cd
	CB02-26-1173	C	26	B	7	S/A			2	13 g	NO DIAG	
	CB02-26-1174	C	26	B	10	S/A			3	125 g	NO DIAG	
	CB02-26-1175	C	26	B	11	S/A			1	45 g	NO DIAG	
	CB02-26-1176	C	26	B	12	S/A			6	56 g	NO DIAG	
	CB02-26-1177	C	26	B	13	S/A			8	110 g	NO DIAG, DIAG	cnd , cd (borde)
	CB02-26-1178	C	26	B	15	S/A			3	34 g	NO DIAG, DIAG	cnd ,cd
	CB02-26-1179	C	26	B	20	S/A			4	22 g	NO DIAG	
	CB02-26-1180	C	26	B	21	S/A			9	57 g	NO DIAG	
	CB02-26-1181	C	26	B	28	S/A			2	49 g	NO DIAG, DIAG	cnd , cd (cuello, borde)
	CB02-26-1182	C	26	B	28	S/A			6	148 g	NO DIAG, DECORADA	cnd , cdd (borde)
	CB02-26-1183	C	26	B	2	B			2	22 g	NO DIAG	
	CB02-26-1184	C	26	B	3	B			3	26 g	NO DIAG	
	CB02-26-1185	C	26	B	4	B			9	126 g	NO DIAG	
	CB02-26-1186	C	26	B	7	B			2	68 g	DIAG	cuello
	CB02-26-1187	C	26	B	8	B			8	33 g	NO DIAG	
	CB02-26-1188	C	26	B	9	B			1	9 g	NO DIAG	
	CB02-26-1189	C	26	B	10	B			17	562 g	NO DIAG, DIAG	cnd ,cd
	CB02-26-1190	C	26	B	11	B			30	429 g	NO DIAG, DECORADA	cnd , cdd
	CB02-26-1191	C	26	B	14	B			21	208 g	NO DIAG	
	CB02-26-1192	C	26	B	15	B			7	121 g	NO DIAG, DIAG	cnd , cd (borde ,cuello)

PROYECTO ARQUEOLOGICO CERRO BAUL

TEMPORADA 2002

INVENTARIO GENERAL

MATERIAL: CERAMICA

No CAJA	No ESPEC	SECTOR	UNIDAD	RECINT	CUADRO	CAPA	NIVEL	RASGO	CANT	PESO g	REFERENCIAS	
	CB02-26-1193	C	26	B	16	B			16	102 g	NO DIAG	
	CB02-26-1194	C	26	B	20	B			57	1284 g	NO DIAG, DIAG, DECOR	cnd , cd , cdd
	CB02-26-1195	C	26	B	21	B			97	1479 g	NO DIAG, DIAG, DECOR	cnd , cd , cdd
	CB02-26-1196	C	26	B	29	B			59	1396 g	NO DIAG, DIAG, DECOR	cnd , cd , cdd
	CB02-26-1197	C	26	B	28	B			24	737 g	NO DIAG, DIAG, DECOR	cnd , cd , cdd
	CB02-26-1198	C	26	B	30	B			60	1535 g	NO DIAG, DIAG, DECOR	cnd ,cdd ,cd (borde,cuello
	CB02-26-1199	C	26	B	3	C			11	66 g	NO DIAG, DIAG, DECOR	cnd , cd , cdd art # 8
	CB02-26-1200	C	26	B	3	C			32	130 g	NO DIAG	
	CB02-26-1201	C	26	B	3	C			24	391 g	NO DIAG, DIAG, DECOR	cnd , cd , cdd
	CB02-26-1202	C	26	B	2	C			18	128 g	NO DIAG	
	CB02-26-1203	C	26	B	4	C			105	2451 g	NO DIAG, DIAG	cnd ,cd (asa)
	CB02-26-1204	C	26	B	5	C			213	4999 g	NO DIAG, DIAG	cnd , cd (borde ,cuello)
	CB02-26-1205	C	26	B	5	C			8	248 g	NO DIAG, DIAG	cnd , cd
	CB02-26-1206	C	26	B	6	C			6	23 g	DECORADA	base borde, frag art # 25
	CB02-26-1207	C	26	B	6	C			1	1 g	DECORADA	frag
	CB02-26-1208	C	26	B	6	B			1	11 g	NO DIAG	
	CB02-26-1209	C	26	B	7	C			9	138 g	NO DIAG, DIAG	cnd ,cd
	CB02-26-1210	C	26	B	7	C			2	33 g	DECORADA	base borde, art # 12
	CB02-26-1211	C	26	B	8	C			2	27 g	NO DIAG, DECORADA	cd ,cdd (borde) art # 21
	CB02-26-1212	C	26	B	8	C			17	175 g	NO DIAG, DIAG	cnd ,cd
	CB02-26-1213	C	26	B	9	C			17	207 g	NO DIAG, DIAG	cnd ,cd
	CB02-26-1214	C	26	B	10	C			22	719 g	DIAG	art # 2
	CB02-26-1215	C	26	B	10	C			84	716 g	NO DIAG	
	CB02-26-1216	C	26	B	11	C			3	11 g	NO DIAG, DECORADA	cnd,cdd (grag borde)art #
	CB02-26-1217	C	26	B	11	C			8	372 g	NO DIAG	art # 5
	CB02-26-1218	C	26	B	11	C			9	192 g	NO DIAG	
	CB02-26-1219	C	26	B	12	C			6	76 g	NO DIAG	
	CB02-26-1220	C	26	B	13	C			14	308 g	NO DIAG, DIAG	cnd , cd (cuello borde) art
	CB02-26-1221	C	26	B	12	C			85	2022 g	NO DIAG, DIAG	cnd ,cd
	CB02-26-1222	C	26	B	13	C			24	309 g	NO DIAG, DIAG	cnd ,cd
	CB02-26-1223	C	26	B	13	C			6	149 g	NO DIAG	plataforma
	CB02-26-1224	C	26	B	13	C			10	42 g	NO DIAG	
	CB02-26-1225	C	26	B	14	S/A			2	7 g	NO DIAG, DIAG	cnd ,cd
	CB02-26-1226	C	26	B	14	C			1	5 g	DECORADA	borde art # 10
	CB02-26-1227	C	26	B	14	C			15	205 g	NO DIAG	art # 18
	CB02-26-1228	C	26	B	14	C			11	272 g	NO DIAG	
	CB02-26-1229	C	26	B	14	C			14	665 g	NO DIAG, DIAG	cnd , cd (cuello borde) art
	CB02-26-1230	C	26	B	15	C			5	83 g	NO DIAG, DECORADA	cnd ,cdd, art # 14
	CB02-26-1231	C	26	B	15	C			2	8 g	DECORADA	art # 16
	CB02-26-1232	C	26	B	15	C			1	5 g	DECORADA	
	CB02-26-1233	C	26	B	15	C			1	34 g	DECORADA	borde art # 13
	CB02-26-1234	C	26	B	15	C			10	98 g	NO DIAG, DECORADA	cnd , cdd (borde base)
	CB02-26-1235	C	26	B	15	C			14	46 g	NO DIAG, DIAG	cnd , cd
	CB02-26-1236	C	26	B	16	C			7	36 g	NO DIAG, DIAG, DECOR	cnd , cd ,cdd
	CB02-26-1237	C	26	B	16	C			2	11 g	DECORADA	
	CB02-26-1238	C	26	B	20	C			10	166 g	NO DIAG	

PROYECTO ARQUEOLOGICO CERRO BAUL

TEMPORADA 2002

INVENTARIO GENERAL

MATERIAL: CERAMICA

No CAJA	No ESPEC	SECTOR	UNIDAD	RECINT	CUADRO	CAPA	NIVEL	RASGO	CANT	PESO g	REFERENCIAS	
	CB02-26-1239	C	26	B	20	C			10	541 g	NO DIAG, DIAG	cnd ,cd (borde,cuello)
	CB02-26-1240	C	26	B	20	C			5	61 g	NO DIAG	
	CB02-26-1241	C	26	B	20	C			5	52 g	NO DIAG	
	CB02-26-1242	C	26	B	21	C			26	1119 g	NO DIAG, DIAG	cnd ,cd (borde,cuello)
	CB02-26-1243	C	26	B	21	C			3	51 g	NO DIAG	
	CB02-26-1244	C	26	B	25	C			8	121 g	NO DIAG, DECORADA	cd ,cdd (base borde)
	CB02-26-1245	C	26	B	25	C			7	81 g	DECORADA	bordes , frag
	CB02-26-1246	C	26	B	28	C			26	493 g	NO DIAG	
	CB02-26-1247	C	26	B	28	C			28	353 g	NO DIAG, DIAG	cnd , cd
	CB02-26-1248	C	26	B	28	C			15	468 g	NO DIAG	
	CB02-26-1249	C	26	B	29	C			56	956 g	NO DIAG, DIAG, DECOR	cnd , cd ,cdd
	CB02-26-1250	C	26	B	29	C			9	110 g	NO DIAG, DECORADA	cnd , cdd
	CB02-26-1251	C	26	B	29	C			40	2023 g	NO DIAG, DIAG, DECOR	cnd, cd,cdd (base,borde)
	CB02-26-1252	C	26	B	31	C			7	92 g	NO DIAG, DECORADA	cnd , cdd (borde ,frag bas
	CB02-26-1552	C	26	A-3	15	F			1	6 g	NO DIAG	
	CB02-26-1553	C	26	A-3	23	F			3	19 g	NO DIAG	
	CB02-26-1554	C	26	A-3	24	F			2	8 g	NO DIAG	
	CB02-32-0001	F	32		11	S			6	116 g	NO DIAG, DIAG	cnd ,cd
	CB02-32-0002	F	32		13	S			20	186 g	NO DIAG, DIAG, DECOR	cnd ,cd ,cdd
	CB02-32-0003	F	32		27	S			21	132 g	NO DIAG, DIAG, DECOR	cnd ,cd ,cdd
	CB02-32-0004	F	32		29	S			8	30 g	NO DIAG, DECORADA	cnd,cdd
	CB02-32-0005	F	32		31	S			11	86 g	NO DIAG, DIAG, DECOR	cnd ,cd ,cdd
	CB02-32-0006	F	32		33	S			11	39 g	NO DIAG, DECORADA	cnd,cdd
	CB02-32-0007	F	32		35	S			5	41 g	NO DIAG, DECORADA	cnd,cdd
	CB02-32-0008	F	32		36	S			7	50 g	NO DIAG	
	CB02-32-0009	F	32		37	S			7	38 g	NO DIAG, DIAG	cnd ,cd
	CB02-32-0010	F	32		41	S			5	33 g	NO DIAG	
	CB02-32-0011	F	32		42	S			5	44 g	NO DIAG, DIAG	cnd ,cd
	CB02-32-0012	F	32		6	S/A			3	10 g	NO DIAG	
	CB02-32-0013	F	32		7	S/A			8	42 g	NO DIAG, DIAG	cnd ,cd
	CB02-32-0014	F	32		8	S/A			5	76 g	NO DIAG, DIAG	cnd ,cd
	CB02-32-0015	F	32		9	S/A			2	4 g	NO DIAG	
	CB02-32-0016	F	32		11	S/A			7	60 g	NO DIAG, DECORADA	cnd,cdd
	CB02-32-0017	F	32		12	S/A			8	53 g	NO DIAG	
	CB02-32-0018	F	32		13	S/A			10	116 g	NO DIAG	
	CB02-32-0019	F	32		14	S/A			2	17 g	DECORADA	
	CB02-32-0020	F	32		15	S/A			3	16 g	NO DIAG, DECORADA	cnd,cdd
	CB02-32-0021	F	32		16	S/A			8	40 g	NO DIAG	
	CB02-32-0022	F	32		17	S/A			20	116 g	NO DIAG, DECORADA	cnd,cdd
	CB02-32-0023	F	32		18	S/A			18	185 g	NO DIAG, DIAG	cnd ,cd
	CB02-32-0024	F	32		19	S/A			2	4 g	NO DIAG	
	CB02-32-0025	F	32		20	S/A			2	3 g	NO DIAG	
	CB02-32-0026	F	32		21	S/A			10	52 g	NO DIAG, DIAG, DECOR	cnd ,cd ,cdd
	CB02-32-0027	F	32		22	S/A			67	716 g	NO DIAG, DIAG, DECOR	cnd ,cd ,cdd
	CB02-32-0028	F	32		23	S/A			29	174 g	NO DIAG, DIAG, DECOR	cnd ,cd ,cdd
	CB02-32-0029	F	32		24	S/A			4	17 g	NO DIAG, DECORADA	cnd,cdd

PROYECTO ARQUEOLOGICO CERRO BAUL

TEMPORADA 2002

INVENTARIO GENERAL

MATERIAL: CERAMICA

No CAJA	No ESPEC	SECTOR	UNIDAD	RECINT	CUADRO	CAPA	NIVEL	RASGO	CANT	PESO g	REFERENCIAS	
	CB02-32-0030	F	32		25	S/A			4	6 g	NO DIAG	
	CB02-32-0031	F	32		26	S/A			15	174 g	NO DIAG, DIAG	cnd ,cd
	CB02-32-0032	F	32		27	S/A			29	165 g	NO DIAG, DIAG, DECOR	cnd ,cd ,cdd
	CB02-32-0033	F	32		28	S/A			28	134 g	NO DIAG, DIAG, DECOR	cnd ,cd ,cdd
	CB02-32-0034	F	32		29	S/A			9	22 g	NO DIAG	
	CB02-32-0035	F	32		30	S/A			6	33 g	NO DIAG, DIAG	cnd ,cd
	CB02-32-0036	F	32		31	S/A			27	296 g	NO DIAG, DIAG, DECOR	cnd ,cd ,cdd
	CB02-32-0037	F	32		32	S/A			38	273 g	NO DIAG, DECORADA	cnd ,cdd
	CB02-32-0038	F	32		33	S/A			21	127 g	NO DIAG, DIAG, DECOR	cnd ,cd ,cdd
	CB02-32-0039	F	32		34	S/A			17	66 g	NO DIAG, DIAG, DECOR	cnd ,cd ,cdd
	CB02-32-0040	F	32		35	S/A			4	10 g	NO DIAG	
	CB02-32-0041	F	32		36	S/A			7	56 g	NO DIAG	
	CB02-32-0042	F	32		37	S/A			8	47 g	NO DIAG, DIAG, DECOR	cnd ,cd ,cdd
	CB02-32-0043	F	32		38	S/A			18	100 g	NO DIAG	
	CB02-32-0044	F	32		39	S/A			6	33 g	NO DIAG	
	CB02-32-0045	F	32		41	S/A			17	196 g	NO DIAG, DIAG, DECOR	cnd ,cd ,cdd
	CB02-32-0046	F	32		42	S/A			2	13 g	NO DIAG	
	CB02-32-0047	F	32		43	S/A			10	80 g	NO DIAG	
	CB02-32-0048	F	32		44	S/A			3	37 g	NO DIAG	
	CB02-32-0049	F	32		45	S/A			4	5 g	NO DIAG, DIAG	cnd ,cd
	CB02-32-0050	F	32		46	S/A			2	10 g	NO DIAG	
	CB02-32-0051	F	32		48	S/A			5	37 g	NO DIAG, DIAG, DECOR	cnd ,cd ,cdd
	CB02-32-0052	F	32		49	S/A			5	18 g	NO DIAG, DECORADA	cnd ,cdd
	CB02-32-0053	F	32		7	B			30	270 g	NO DIAG, DIAG, DECOR	cnd ,cd ,cdd
	CB02-32-0054	F	32		8	B			2	14 g	NO DIAG	
	CB02-32-0055	F	32		9	B			3	28 g	NO DIAG	
	CB02-32-0056	F	32		10	B			5	23 g	NO DIAG, DECORADA	cnd ,cdd
	CB02-32-0057	F	32		12	B			36	193 g	NO DIAG, DECORADA	cnd ,cdd
	CB02-32-0058	F	32		13	B			24	101 g	NO DIAG, DIAG, DECOR	cnd ,cd ,cdd
	CB02-32-0059	F	32		14	B			1	2 g	NO DIAG	
	CB02-32-0060	F	32		15	B			4	8 g	NO DIAG	
	CB02-32-0061	F	32		17	B			69	431 g	NO DIAG, DIAG, DECOR	cnd ,cd ,cdd
	CB02-32-0062	F	32		18	B			81	621 g	NO DIAG, DIAG, DECOR	cnd ,cd ,cdd
	CB02-32-0063	F	32		19	B			2	7 g	DECORADA	
	CB02-32-0064	F	32		20	B			5	25 g	NO DIAG	
	CB02-32-0065	F	32		22	B			65	501 g	NO DIAG, DIAG, DECOR	cnd ,cd ,cdd
	CB02-32-0066	F	32		23	B			15	115 g	NO DIAG, DECORADA	cnd ,cdd
	CB02-32-0067	F	32		24	B			2	17 g	NO DIAG	
	CB02-32-0068	F	32		25	B			2	15 g	NO DIAG	
	CB02-32-0069	F	32		27	B			67	574 g	NO DIAG, DIAG, DECOR	cnd ,cd ,cdd
	CB02-32-0070	F	32		28	B			90	534 g	NO DIAG, DIAG, DECOR	cnd ,cd ,cdd
	CB02-32-0071	F	32		29	B			9	39 g	NO DIAG, DECORADA	cnd ,cdd
	CB02-32-0072	F	32		30	B			1	1 g	NO DIAG	
	CB02-32-0073	F	32		32	B			85	695 g	NO DIAG, DIAG, DECOR	cnd ,cd ,cdd
	CB02-32-0074	F	32		33	B			94	445 g	NO DIAG, DIAG, DECOR	cnd ,cd ,cdd
	CB02-32-0075	F	32		34	B			22	111 g	NO DIAG, DIAG, DECOR	cnd ,cd ,cdd

PROYECTO ARQUEOLOGICO CERRO BAUL

TEMPORADA 2002

INVENTARIO GENERAL

MATERIAL: CERAMICA

No CAJA	No ESPEC	SECTOR	UNIDAD	RECINT	CUADRO	CAPA	NIVEL	RASGO	CANT	PESO g	REFERENCIAS	
	CB02-32-0076	F	32		35	B			1	4 g	NO DIAG	
	CB02-32-0077	F	32		37	B			30	163 g	NO DIAG, DIAG, DECOR	cnd ,cd ,cdd
	CB02-32-0078	F	32		38	B			41	374 g	NO DIAG, DIAG, DECOR	cnd ,cd ,cdd
	CB02-32-0079	F	32		39	B			29	138 g	NO DIAG, DIAG, DECOR	cnd ,cd ,cdd
	CB02-32-0080	F	32		40	B			1	3 g	NO DIAG	
	CB02-32-0081	F	32		43	B			55	446 g	NO DIAG, DIAG, DECOR	cnd ,cd ,cdd
	CB02-32-0082	F	32		48	B			29	197 g	NO DIAG, DIAG, DECOR	cnd ,cd ,cdd
	CB02-32-0083	F	32		49	B			8	40 g	NO DIAG	
	CB02-32-0084	F	32		2	C			4	95 g	NO DIAG	
	CB02-32-0085	F	32		3	C			19	93 g	NO DIAG, DIAG, DECOR	cnd ,cd ,cdd
	CB02-32-0086	F	32		7	C			1	4 g	NO DIAG	
	CB02-32-0087	F	32		8	C			22	287 g	NO DIAG, DIAG, DECOR	cnd ,cd ,cdd
	CB02-32-0088	F	32		9	C			5	30 g	NO DIAG, DIAG	cnd ,cd
	CB02-32-0089	F	32		12	C			4	7 g	NO DIAG	
	CB02-32-0090	F	32		13	C			4	26 g	NO DIAG, DIAG, DECOR	cnd ,cd ,cdd
	CB02-32-0091	F	32		14	C			7	93 g	NO DIAG	
	CB02-32-0092	F	32		18	C			13	66 g	NO DIAG, DIAG, DECOR	cnd ,cd ,cdd
	CB02-32-0093	F	32		23	C			7	39 g	NO DIAG	
	CB02-32-0094	F	32		24	C			2	3 g	NO DIAG, DIAG	cnd ,cd
	CB02-32-0095	F	32		25	C			2	6 g	NO DIAG	
	CB02-32-0096	F	32		27	C			3	13 g	NO DIAG, DECORADA	cnd ,cdd
	CB02-32-0097	F	32		28	C			2	4 g	NO DIAG	
	CB02-32-0098	F	32		29	C			2	3 g	NO DIAG, DIAG	cnd ,cd
	CB02-32-0099	F	32		32	C			8	41 g	NO DIAG	
	CB02-32-0100	F	32		33	C			10	37 g	NO DIAG, DECORADA	cnd ,cdd
	CB02-32-0101	F	32		38	C			4	91 g	NO DIAG, DIAG, DECOR	cnd ,cd ,cdd
	CB02-32-0102	F	32		39	C			11	76 g	NO DIAG, DECORADA	cnd ,cdd
	CB02-32-0103	F	32		43	C			14	65 g	NO DIAG, DIAG	cnd ,cd
	CB02-32-0104	F	32		44	C			13	115 g	NO DIAG, DIAG, DECOR	cnd ,cd ,cdd
	CB02-32-0105	F	32		48	C			6	48 g	NO DIAG, DECORADA	cnd ,cdd
	CB02-32-0106	F	32		49	C			6	23 g	NO DIAG	
	CB02-32-0107	F	32		10	D			1	91 g	DIAG	
	CB02-32-0108	F	32		15	D			2	9 g	NO DIAG	
	CB02-32-0109	F	32		48	D		1	2	12 g	NO DIAG	
	CB02-32-0110	F	32		34-28	D		2	5	59 g	NO DIAG	
	CB02-32-0111	F	32		24	D		3	4	20 g	NO DIAG, DIAG	cnd ,cd
	CB02-32-0112	F	32		24	D		4	3	27 g	NO DIAG, DECORADA	cnd ,cdd
	CB02-32-0113	F	32		24	D		5	3	54 g	NO DIAG, DECORADA	cnd ,cdd
	CB02-32-0114	F	32		19	D		6	4	24 g	NO DIAG	
	CB02-00-0053	G							17	152.5 g	DIAG, DECORADA	cd ,cdd
	CB02-00-0054	G							12	55.5 g	DIAG, NO DIAG, DECOR	cnd ,cd,cdd
	CB02-00-0055	G							15	202 g	DIAG, NO DIAG, DECOR	cnd ,cd,cdd
	CB02-00-0056	G							4	9.5 g	DIAG, NO DIAG, DECOR	cnd ,cdd
	CB02-00-0057	G							11	164 g	NO DIAG, DECORADA	cnd ,cd,cdd
	CB02-00-0058	G							2	17 g	DECORADA	
	CB02-00-0059	G							3	32 g	DECORADA	

PROYECTO ARQUEOLOGICO CERRO BAUL

TEMPORADA 2002

INVENTARIO GENERAL

MATERIAL: CERAMICA

No CAJA	No ESPEC	SECTOR	UNIDAD	RECINT	CUADRO	CAPA	NIVEL	RASGO	CANT	PESO g	REFERENCIAS	
	CB02-00-0060	G							3	52 g	DECORADA	
	CB02-00-0061	G							12	90 g	NO DIAG, DECORADA	cnd ,cdd
	CB02-00-0062	G							2	66 g	DIAG, DECORADA	cd ,cdd
	CB02-00-0063	G							11	125 g	NO DIAG, DECORADA	cnd ,cdd
	CB02-00-0064	G							1	10.5 g	DECORADA	
	CB02-00-0065	G							1	38.5 g	DECORADA	
	CB02-00-0066	G							10	153.7 g	NO DIAG, DECORADA	cnd ,cdd
	CB02-00-0067	G							7	145.5 g	NO DIAG, DIAG	cnd ,cd
	CB02-00-0068	G							7	352 g	NO DIAG, DIAG	cnd ,cd
	CB02-00-0069	G							16	207 g	DIAG, NO DIAG, DECOR	cnd ,cd,cdd
	CB02-00-0070	G							13	404 g	DIAG, NO DIAG, DECOR	cnd ,cd,cdd
	CB02-00-0071	G							11	578 g	DIAG, NO DIAG, DECOR	cnd ,cd,cdd
	CB02-00-0072	G							5	174 g	DIAG, NO DIAG, DECOR	cnd ,cd,cdd
	CB02-00-0073	G							19	524.5 g	DIAG, NO DIAG, DECOR	cnd ,cd,cdd
	CB02-00-0074	G							14	102 g	DIAG, NO DIAG, DECOR	cnd ,cd,cdd
	CB02-00-0075	G							18	562.5 g	DIAG, NO DIAG, DECOR	cnd ,cd,cdd
	CB02-00-0076	G							24	506 g	NO DIAG, DIAG	cnd ,cd
	CB02-00-0077	G							8	414.5 g	DIAG, NO DIAG, DECOR	cnd ,cd,cdd
	CB02-00-0078	G							189	4,630 kg	NO DIAG, DIAG	cnd ,cd
	CB02-33-0001	G	33	A	1	S			1	3 g	NO DIAG	
	CB02-33-0002	G	33	A	2	S			2	13 g	NO DIAG	
	CB02-33-0003	G	33	A	4	S			20	453 g	NO DIAG, DIAG, DECOR	cnd ,cd ,cdd
	CB02-33-0004	G	33	A	5	S			1	15 g	NO DIAG	
	CB02-33-0005	G	33	A	7	S			4	8 g	NO DIAG	
	CB02-33-0006	G	33	A	8	S			1	12 g	NO DIAG	
	CB02-33-0007	G	33	A	9	S			2	13 g	NO DIAG	
	CB02-33-0008	G	33	A	10	S			4	26 g	NO DIAG, DECORADA	cnd,cdd
	CB02-33-0009	G	33	A	13	S			5	42 g	NO DIAG, DECORADA	cnd,cdd
	CB02-33-0010	G	33	A	14	S			4	36 g	DECORADA	
	CB02-33-0011	G	33	A	15	S			5	20 g	NO DIAG	
	CB02-33-0012	G	33	A	17	S			5	51 g	NO DIAG, DIAG	cnd ,cd
	CB02-33-0013	G	33	A	18	S			2	18 g	NO DIAG	
	CB02-33-0014	G	33	A	19	S			1	3 g	NO DIAG	
	CB02-33-0015	G	33	A	20	S			3	13 g	NO DIAG	
	CB02-33-0016	G	33	A	21	S			4	51 g	NO DIAG	
	CB02-33-0017	G	33	A	23	S			1	2 g	NO DIAG	
	CB02-33-0018	G	33	A	25	S			2	44 g	NO DIAG	
	CB02-33-0019	G	33	A	26	S			10	89 g	NO DIAG, DIAG, DECOR	cnd ,cd ,cdd
	CB02-33-0020	G	33	A	27	S			1	5 g	NO DIAG	
	CB02-33-0021	G	33	A	29	S			4	36 g	NO DIAG	
	CB02-33-0022	G	33	A	30	S			3	13 g	NO DIAG	
	CB02-33-0023	G	33	A	31	SUP			4	25 g	NO DIAG	
	CB02-33-0024	G	33	A	32	SUP			2	36 g	NO DIAG	
	CB02-33-0025	G	33	A	33	SUP			3	4 g	NO DIAG	
	CB02-33-0026	G	33	A	34	SUP			2	13 g	NO DIAG	
	CB02-33-0027	G	33	A	37	SUP			2	4 g	NO DIAG	

PROYECTO ARQUEOLOGICO CERRO BAUL

TEMPORADA 2002

INVENTARIO GENERAL

MATERIAL: CERAMICA

No CAJA	No ESPEC	SECTOR	UNIDAD	RECINT	CUADRO	CAPA	NIVEL	RASGO	CANT	PESO g	REFERENCIAS	
	CB02-33-0028	G	33	A	38	SUP			2	4 g	NO DIAG	
	CB02-33-0029	G	33	A	39	SUP			7	53 g	NO DIAG	
	CB02-33-0030	G	33	A	40	SUP			8	14 g	NO DIAG	
	CB02-33-0031	G	33	A	35	SUP			2	18 g	DIAG	
	CB02-33-0032	G	33	A	42	SUP			1	43 g	NO DIAG	
	CB02-33-0033	G	33	A	43	SUP			3	64 g	NO DIAG	
	CB02-33-0034	G	33	A	45	SUP			5	24 g	NO DIAG, DECORADA	cnd,cdd
	CB02-33-0035	G	33	A	46	SUP			1	15 g	NO DIAG	
	CB02-33-0036	G	33	A	2	S/A			2	3 g	NO DIAG	
	CB02-33-0037	G	33	A	3	S/A			6	37 g	NO DIAG	
	CB02-33-0038	G	33	A	4	S/A			2	6 g	NO DIAG	
	CB02-33-0039	G	33	A	5	S/A			1	8 g	NO DIAG	
	CB02-33-0040	G	33	A	6	S/A			4	19 g	NO DIAG, DIAG	cnd,cd
	CB02-33-0041	G	33	A	7	S/A			2	2 g	NO DIAG	
	CB02-33-0042	G	33	A	8	S/A			4	9 g	NO DIAG	
	CB02-33-0043	G	33	A	9	S/A			8	22 g	NO DIAG, DECORADA	cnd ,cdd
	CB02-33-0044	G	33	A	11	S/A			7	13 g	NO DIAG	
	CB02-33-0045	G	33	A	12	S/A			4	11 g	NO DIAG, DIAG	cnd,cd
	CB02-33-0046	G	33	A	13	S/A			19	164 g	NO DIAG, DECORADA	cnd ,cdd
	CB02-33-0047	G	33	A	14	S/A			3	135 g	DIAG	
	CB02-33-0048	G	33	A	15	S/A			2	38 g	NO DIAG, DIAG	cnd,cd
	CB02-33-0049	G	33	A	16	S/A			5	21 g	NO DIAG	
	CB02-33-0050	G	33	A	17	S/A			2	11 g	NO DIAG	
	CB02-33-0051	G	33	A	18	S/A			2	12 g	NO DIAG	
	CB02-33-0052	G	33	A	19	S/A			9	124 g	NO DIAG, DECORADA	cnd ,cdd
	CB02-33-0053	G	33	A	21	S/A			13	64 g	NO DIAG, DIAG, DECOR	cnd ,cd ,cdd
	CB02-33-0054	G	33	A	23	S/A			11	85 g	NO DIAG, DECORADA	cnd,cdd
	CB02-33-0055	G	33	A	24	S/A			10	112 g	NO DIAG, DECORADA	cnd ,cdd
	CB02-33-0056	G	33	A	25	S/A			5	20 g	NO DIAG, DECORADA	cnd ,cdd
	CB02-33-0057	G	33	A	26	S/A			10	33 g	NO DIAG, DECORADA	cnd ,cdd
	CB02-33-0058	G	33	A	27	S/A			3	6 g	NO DIAG, DIAG	cnd,cd
	CB02-33-0059	G	33	A	29	S/A			16	143 g	NO DIAG, DECORADA	cnd ,cdd
	CB02-33-0060	G	33	A	30	S/A			7	46 g	NO DIAG, DECORADA	cnd ,cdd
	CB02-33-0061	G	33	A	31	S/A			31	19 g	NO DIAG, DIAG	cnd,cd
	CB02-33-0062	G	33	A	32	S/A			2	13 g	NO DIAG	
	CB02-33-0063	G	33	A	33	S/A			3	15 g	NO DIAG, DECORADA	cnd ,cdd
	CB02-33-0064	G	33	A	34	S/A			18	151 g	NO DIAG, DECORADA	cnd ,cdd
	CB02-33-0065	G	33	A	35	S/A			9	122 g	NO DIAG, DIAG	cnd,cd
	CB02-33-0066	G	33	A	36	S/A			1	3 g	NO DIAG	
	CB02-33-0067	G	33	A	37	S/A			2	3 g	NO DIAG	
	CB02-33-0068	G	33	A	38	S/A			4	11 g	NO DIAG	
	CB02-33-0069	G	33	A	39	S/A			20	128 g	NO DIAG, DIAG, DECOR	cnd ,cd ,cdd
	CB02-33-0070	G	33	A	40	S/A			7	24 g	NO DIAG, DIAG	cnd,cd
	CB02-33-0071	G	33	A	41	S/A			4	15 g	NO DIAG	
	CB02-33-0072	G	33	A	42	S/A			4	6 g	NO DIAG, DIAG	cnd,cd
	CB02-33-0073	G	33	A	43	S/A			3	26 g	NO DIAG, DECORADA	cnd ,cdd

PROYECTO ARQUEOLOGICO CERRO BAUL

TEMPORADA 2002

INVENTARIO GENERAL

MATERIAL: CERAMICA

No CAJA	No ESPEC	SECTOR	UNIDAD	RECINT	CUADRO	CAPA	NIVEL	RASGO	CANT	PESO g	REFERENCIAS	
	CB02-33-0074	G	33	A	44	S/A			16	106 g	NO DIAG, DECORADA	cnd ,cdd
	CB02-33-0075	G	33	A	45	S/A			30	141 g	NO DIAG, DECORADA	cnd ,cdd
	CB02-33-0076	G	33	A	46	S/A			4	7 g	NO DIAG	
	CB02-33-0077	G	33	A	47	S/A			3	30 g	NO DIAG	
	CB02-33-0078	G	33	A	48	S/A			2	27 g	NO DIAG	
	CB02-33-0079	G	33	A	49	S/A			10	144 g	NO DIAG, DIAG	cnd,cd
	CB02-33-0080	G	33	A	1	B			3	7 g	NO DIAG	
	CB02-33-0081	G	33	A	2	B			3	7 g	NO DIAG	
	CB02-33-0082	G	33	A	4	B			1	2 g	NO DIAG	
	CB02-33-0083	G	33	A	6	B			4	22 g	NO DIAG	
	CB02-33-0084	G	33	A	7	B			1	21 g	NO DIAG	
	CB02-33-0085	G	33	A	8	B			6	11 g	NO DIAG	
	CB02-33-0086	G	33	A	9	B			5	15 g	NO DIAG	
	CB02-33-0087	G	33	A	11	B			4	5 g	NO DIAG	
	CB02-33-0088	G	33	A	12	B			3	3 g	NO DIAG	
	CB02-33-0089	G	33	A	13	B			2	19 g	NO DIAG	
	CB02-33-0090	G	33	A	14	B			7	78 g	NO DIAG, DECORADA	cnd ,cdd
	CB02-33-0091	G	33	A	15	B			9	71 g	NO DIAG, DIAG	cnd, cd
	CB02-33-0092	G	33	A	16	B			6	11 g	NO DIAG, DECORADA	cnd ,cdd
	CB02-33-0093	G	33	A	17	B			3	8 g	NO DIAG	
	CB02-33-0094	G	33	A	18	B			7	20 g	NO DIAG	
	CB02-33-0095	G	33	A	19	B			4	16 g	NO DIAG, DECORADA	cnd ,cdd
	CB02-33-0096	G	33	A	20	B			6	23 g	NO DIAG, DIAG	cnd, cd
	CB02-33-0097	G	33	A	21	B			6	21 g	NO DIAG, DECORADA	cnd ,cdd
	CB02-33-0098	G	33	A	23	B			5	37 g	NO DIAG	
	CB02-33-0099	G	33	A	24	B			13	58 g	NO DIAG, DIAG, DECOR	cnd ,cd ,cdd
	CB02-33-0100	G	33	A	25	B			20	126 g	NO DIAG, DIAG, DECOR	cnd ,cd ,cdd
	CB02-33-0101	G	33	A	26	B			7	43 g	NO DIAG, DIAG	cnd, cd
	CB02-33-0102	G	33	A	28	B			14	10 g	NO DIAG, DECORADA	cnd ,cdd
	CB02-33-0103	G	33	A	29	B			6	32 g	0	
	CB02-33-0104	G	33	A	30	B			27	252 g	NO DIAG, DIAG, DECOR	cnd ,cd ,cdd
	CB02-33-0105	G	33	A	31	B			1	8 g	NO DIAG	
	CB02-33-0106	G	33	A	33	B			7	36 g	NO DIAG	
	CB02-33-0107	G	33	A	34	B			4	19 g	NO DIAG	
	CB02-33-0108	G	33	A	35	B			18	218 g	NO DIAG, DIAG, DECOR	cnd ,cd ,cdd
	CB02-33-0109	G	33	A	36	B			6	14 g	NO DIAG, DECORADA	cnd ,cdd
	CB02-33-0110	G	33	A	37	B			1	1 g	DECORADA	
	CB02-33-0111	G	33	A	38	B			5	19 g	NO DIAG	
	CB02-33-0112	G	33	A	39	B			49	747 g	NO DIAG, DIAG, DECOR	cnd ,cd ,cdd
	CB02-33-0113	G	33	A	41	B			7	41 g	NO DIAG, DECORADA	cnd ,cdd
	CB02-33-0114	G	33	A	42	B			2	7 g	NO DIAG	
	CB02-33-0115	G	33	A	43	B			43	402 g	NO DIAG, DIAG, DECOR	cnd ,cd ,cdd
	CB02-33-0116	G	33	A	44	B			58	826 g	NO DIAG, DIAG, DECOR	cnd ,cd ,cdd
	CB02-33-0117	G	33	A	46	B			11	67 g	NO DIAG	
	CB02-33-0118	G	33	A	47	B			5	17 g	NO DIAG	
	CB02-33-0119	G	33	A	48	B			11	91 g	NO DIAG	

PROYECTO ARQUEOLOGICO CERRO BAUL

TEMPORADA 2002

INVENTARIO GENERAL

MATERIAL: CERAMICA

No CAJA	No ESPEC	SECTOR	UNIDAD	RECINT	CUADRO	CAPA	NIVEL	RASGO	CANT	PESO g	REFERENCIAS	
	CB02-33-0120	G	33	A	49	B			8	28 g	NO DIAG, DIAG, DECOR	cnd ,cd ,cdd
	CB02-33-0121	G	33	A	2	C			5	35 g	NO DIAG, DIAG	cnd, cd
	CB02-33-0122	G	33	A	11	C			3	35 g	NO DIAG	
	CB02-33-0123	G	33	A	15	C			2	68 g	NO DIAG	
	CB02-33-0124	G	33	A	18	C			2	14 g	NO DIAG	
	CB02-33-0125	G	33	A	19	C			3	5 g	NO DIAG	
	CB02-33-0126	G	33	A	28	C		2	3	17 g	NO DIAG	
	CB02-33-0127	G	33	A	29	C			50	463 g	NO DIAG, DIAG, DECOR	cnd ,cd ,cdd
	CB02-33-0128	G	33	A	32	C			2	5 g	DECORADA	
	CB02-33-0129	G	33	A	33	C			3	70 g	NO DIAG, DIAG	cnd, cd
	CB02-33-0130	G	33	A	34	C			3	81 g	NO DIAG, DIAG, DECOR	cnd ,cd ,cdd
	CB02-33-0131	G	33	A	36	C			2	63 g	NO DIAG, DIAG	cnd ,cdd
	CB02-33-0132	G	33	A	37	C			1	10 g	NO DIAG	
	CB02-33-0133	G	33	A	38	C			8	144 g	NO DIAG, DIAG, DECOR	cnd ,cd ,cdd
	CB02-33-0134	G	33	A	42	C			1	20 g	NO DIAG	
	CB02-33-0135	G	33	A	43	C			45	1161 g	NO DIAG, DIAG, DECOR	cnd ,cd ,cdd
	CB02-33-0136	G	33	A	46	C			1	68 g	DIAG	
	CB02-33-0137	G	33	A	48	C			1	10 g	NO DIAG	
	CB02-33-0138	G	33	A	33	C		3	4	22 g	NO DIAG, DIAG, DECOR	cnd ,cd ,cdd
	CB02-33-0139	G	33	A	36	C		4	5	45 g	NO DIAG, DECORADA	cnd ,cdd
	CB02-33-0140	G	33	A	43	D			7	68 g	NO DIAG, DECORADA	cnd ,cdd
	CB02-34-0001	G	34		1	S			1	3 g	DECORADA	
	CB02-34-0002	G	34		2	S			2	29 g	NO DIAG, DIAG, DECOR	cnd ,cd ,cdd
	CB02-34-0003	G	34		3	S			4	7 g	NO DIAG, DECORADA	cnd , cdd
	CB02-34-0004	G	34		5	S			3	32 g	NO DIAG	
	CB02-34-0005	G	34		6	S			2	23 g	NO DIAG	
	CB02-34-0006	G	34		7	S			5	31 g	NO DIAG	
	CB02-34-0007	G	34		8	S			4	65 g	NO DIAG	
	CB02-34-0008	G	34		9	S			4	43 g	NO DIAG	
	CB02-34-0009	G	34		10	S			2	5 g	NO DIAG	
	CB02-34-0010	G	34		11	S			4	41 g	NO DIAG, DIAG	cnd, cd
	CB02-34-0011	G	34		12	S			4	16 g	NO DIAG, DIAG, DECOR	cnd ,cd ,cdd
	CB02-34-0012	G	34		2	S/A			8	21 g	NO DIAG, DIAG, DECOR	cnd ,cd ,cdd
	CB02-34-0013	G	34		3	S/A			7	49 g	NO DIAG, DECORADA	cnd , cdd
	CB02-34-0014	G	34		4	S/A			18	62 g	NO DIAG, DECORADA	cnd , cdd
	CB02-34-0015	G	34		5	S/A			4	19 g	NO DIAG	
	CB02-34-0016	G	34		6	S/A			17	80 g	NO DIAG	
	CB02-34-0017	G	34		7	S/A			26	182 g	NO DIAG, DIAG, DECOR	cnd ,cd ,cdd
	CB02-34-0018	G	34		8	S/A			11	81 g	NO DIAG, DECORADA	cnd , cdd
	CB02-34-0019	G	34		9	S/A			10	66 g	NO DIAG, DIAG, DECOR	cnd ,cd ,cdd
	CB02-34-0020	G	34		10	S/A			18	107 g	NO DIAG, DIAG	cnd, cd
	CB02-34-0021	G	34		11	S/A			18	99 g	NO DIAG, DIAG	cnd, cd
	CB02-34-0022	G	34		12	S/A			12	132 g	NO DIAG, DIAG	cnd, cd
	CB02-34-0023	G	34		1	B			4	33 g	NO DIAG	
	CB02-34-0024	G	34		3	B			6	69 g	NO DIAG	
	CB02-34-0025	G	34		4	B			9	28 g	NO DIAG, DECORADA	cnd , cdd

PROYECTO ARQUEOLOGICO CERRO BAUL

TEMPORADA 2002

INVENTARIO GENERAL

MATERIAL: CERAMICA

No CAJA	No ESPEC	SECTOR	UNIDAD	RECINT	CUADRO	CAPA	NIVEL	RASGO	CANT	PESO g	REFERENCIAS	
	CB02-34-0026	G	34		5	B			4	23 g	NO DIAG	
	CB02-34-0027	G	34		6	B			2	23 g	NO DIAG	
	CB02-34-0028	G	34		7	B			14	57 g	NO DIAG, DIAG	cnd, cd
	CB02-34-0029	G	34		8	B			13	110 g	NO DIAG, DIAG, DECOR	cnd ,cd ,cdd
	CB02-34-0030	G	34		10	B			22	113 g	NO DIAG, DIAG, DECOR	cnd ,cd ,cdd
	CB02-34-0031	G	34		12	B			4	18 g	NO DIAG	
	CB02-00-0082	I							2	83.1	ceramica	Cancha de Yacango perfil
	CB02-35-001	I	35	-	13	S	-	-	17	164 g	NO DIAG, DIAG	CND-16, DIAG-1(BASE)
	CB02-35-002	I	35	-	18	S	-	-	25	121 g	NO DIAG, DIAG	CND-24, ART. #1
	CB02-35-003	I	35	-	19	S	-	-	17	62 g	NO DIAG, DIAG, DECOR	CND-16, DIAG/DECOR-1
	CB02-35-004	I	35	-	24	S	-	-	28	131 g	NO DIAG, DIAG, DECOR	CND-25, DIAG-2, DECOR
	CB02-35-005	I	35	-	19	A	-	-	1	26 g	DECOR	DECORATED BASE
	CB02-35-006	I	35	-	23	A	-	-	15	58 g	NO DIAG	
	CB02-35-007	I	35	-	23	A	-	-	1	9 g	NO DIAG	
	CB02-35-008	I	35	-	24	A	-	-	70	381 g	NO DIAG	CND 50, CD 6,CDD 14
	CB02-35-009	I	35	-	28	A	-	-	1	4 g	DIAG	RIM SHERD
	CB02-35-010	I	35	-	13	B	-	-	30	185 g	NO DIAG	CND 28, CD 1, CDD 1
	CB02-35-011	I	35	-	13	B	-	-	1	27 g	DECOR	RIM SHERD
	CB02-35-012	I	35	-	18	B	-	-	22	79 g	NO DIAG, DECORADA	CND-21,DECOR-1
	CB02-35-013	I	35	-	19	B	-	-	16	31 g	NO DIAG	
	CB02-35-014	I	35	-	19	B	-	-	33	139 g	NO DIAG	
	CB02-35-015	I	35	-	22	B	-	-	1	23 g	DIAG	RIM & HANDLE - ART #3
	CB02-35-016	I	35	-	22	B	-	-	42	230 g	NO DIAG, DIAG	CND-36 ,DIAG-6
	CB02-35-017	I	35	-	23	B	-	-	49	222 g	NO DIAG, DECORADA	CND, DECOR
	CB02-35-018	I	35	-	23	B	-	-	15	85 g	NO DIAG	
	CB02-35-019	I	35	-	28	B	-	-	23	143 g	NO DIAG	
	CB02-35-020	I	35	-	23	B1	1	1	1	27 g	DIAG	RIM, ART #4
	CB02-35-021	I	35	-	23	B1	1	1	70	208 g	NO DIAG	
	CB02-35-022	I	35	-	24	B1	1	1	33	105 g	NO DIAG	
	CB02-35-023	I	35	-	28	B1	1	1	62	484 g	NO DIAG	CND 55,CD 4,CDD 3
	CB02-35-024	I	35	-	29	B1	1	1	1	9 g	DECORADA	DECORATED RIM
	CB02-35-025	I	35	-	29	B1	1	1	21	113 g	NO DIAG, DIAG, DECOR	CND-19, DECOR-1, DIAG
	CB02-35-026	I	35	-	23	B2	2	1	1	4 g	DECORADA	DECORATED BODY SHE
	CB02-35-027	I	35	-	24	B2	2	1	25	118 g	NO DIAG, DECORADA	CND-21, DECOR-4
	CB02-35-028	I	35	-	28	B2	2	1	32	222 g	NO DIAG, DIAG	NO DIAG, DIAG
	CB02-35-029	I	35	-	29	B2	2	1	6	12 g	NO DIAG	
	CB02-35-030	I	35	-	24	B3	3	1	17	75 g	NO DIAG, DECORADA	CND-16, DECOR-1
	CB02-35-031	I	35	-	28	B3	3	1	9	50 g	NO DIAG	
	CB02-35-032	I	35	-	29	B3	3	1	7	24 g	NO DIAG	
	CB02-35-033	I	35	-	22	D	-	-	67	342 g	NO DIAG	CND 63 ,CD 3 ,CDD 1
	CB02-36-001	I	36	-	25	S	-	-	12	48 g	NO DIAG	
	CB02-36-002	I	36	-	4	S1	-	-	5	86 g	NO DIAG	
	CB02-36-003	I	36	-	56	S1	-	-	3	10 g	NO DIAG	
	CB02-36-004	I	36	-	56	S1	-	-	24	85 g	NO DIAG	
	CB02-36-005	I	36	-	56	A	-	-	1	6 g	NO DIAG	
	CB02-36-006	I	36	-	56	B	-	-	10	136 g	NO DIAG	

PROYECTO ARQUEOLOGICO CERRO BAUL

TEMPORADA 2002

INVENTARIO GENERAL

MATERIAL: CERAMICA

No CAJA	No ESPEC	SECTOR	UNIDAD	RECINT	CUADRO	CAPA	NIVEL	RASGO	CANT	PESO g	REFERENCIAS	
	CB02-36-007	I	36	-	65	B	-	-	29	185 g	NO DIAG	
	CB02-36-008	I	36	-	25	C	-	-	3	16 g	NO DIAG	
	CB02-36-009	I	36	-	56	D	-	-	20	97 g	NO DIAG, DIAG	NO DIAG, DIAG
	CB02-36-010	I	36	-	65	D	-	-	21	148 g	NO DIAG	CND 20, CD 1
	CB02-36-011	I	36	-	65	D	-	-	1	24 g	DECOR	BODY SHERD. ART #2
	CB02-36-012	I	36	-	65	E1	1	1	5	23 g	NO DIAG	
	CB02-36-013	I	36	-	65	E2	2	1	7	165 g	DIAG	ALL FROM SAME VESSE
	CB02-36-014	I	36	-	65	E2	2	1	11	256 g	DIAG	ALL FROM SAME VESSE
	CB02-36-015	I	36	-	65	E3	3	1	7	350 g	DIAG	ALL FROM SAME VESSE
	CB02-36-035	I	cala 1			B			2	43 g	NO DIAG	
	CB02-36-036	I	cala 2			S			1	17 g	DIAG	rim sherd
	CB02-36-037	I	cala 4			B			17	81 g	NO DIAG, DIAG	cnd ,diag-1 (rim)
	CB02-37-001	I	37		1	S1			17	54 g	NO DIAG, DECORADA	CND - 16, DECOR- 1
	CB02-37-002	I	37		2	S1			21	128 g	NO DIAG, DECORADA	CND-20, DECOR-1
	CB02-37-003	I	37		3	S1			16	58 g	NO DIAG	
	CB02-37-004	I	37		4	S1			33	160 g	NO DIAG, DECORADA	CND-29, DECOR-4
	CB02-37-005	I	37		5	S1			78	289 g	NO DIAG, DIAG, DECOR	CND-75, DECOR-2, DIAG
	CB02-37-006	I	37		6	S1			70	392 g	NO DIAG	
	CB02-37-007	I	37		7	S1			20	159 g	NO DIAG	
	CB02-37-008	I	37		8	S1			11	47 g	NO DIAG, DIAG	CND-8, DIAG-3
	CB02-37-009	I	37		8A	S1			14	61 g	NO DIAG	
	CB02-37-010	I	37		9	S1			17	41 g	NO DIAG	
	CB02-37-011	I	37		10	S1			10	101 g	NO DIAG, DIAG	NO DIAG, DIAG
	CB02-37-012	I	37		11	S1			15	47 g	NO DIAG, DIAG, DECOR	CND,DIAG ,DECOR
	CB02-37-013	I	37		12	S1			38	148 g	NO DIAG, DIAG	NO DIAG, DIAG
	CB02-37-014	I	37		13	S1			44	278 g	NO DIAG, DIAG	NO DIAG, DIAG
	CB02-37-015	I	37		14	S1			63	280 g	DIAG	DIAG
	CB02-37-016	I	37		15	S1			6	16 g	NO DIAG	
	CB02-37-017	I	37		16	S1			18	92 g	NO DIAG	
	CB02-37-018	I	37		17	S1			10	37 g	NO DIAG	
	CB02-37-019	I	37		18	S1			7	40 g	DIAG	DIAG
	CB02-37-020	I	37		19	S1			13	73 g	NO DIAG	
	CB02-37-021	I	37		20	S1			44	206 g	NO DIAG	
	CB02-37-022	I	37		21	S1			79	378 g	NO DIAG, DIAG	NO DIAG, DIAG
	CB02-37-023	I	37		22	S1			45	244 g	NO DIAG	
	CB02-37-024	I	37		23	S1			38	161 g	NO DIAG	
	CB02-37-025	I	37		24	S1			11	71 g	NO DIAG, DIAG	NO DIAG, DIAG
	CB02-37-026	I	37		25	S1			5	18 g	NO DIAG	
	CB02-37-027	I	37		26	S1			5	32 g	NO DIAG, DIAG	CND-4, DIAG-1
	CB02-37-028	I	37		27	S1			10	20 g	NO DIAG	
	CB02-37-029	I	37		28	S1			6	23 g	NO DIAG	
	CB02-37-030	I	37		29	S1			4	19 g	NO DIAG	
	CB02-37-031	I	37		30	S1			15	56 g	NO DIAG, DIAG	CND-13, DIAG-1
	CB02-37-032	I	37		31	S1			29	71 g	NO DIAG	
	CB02-37-033	I	37		32	S1			27	157 g	NO DIAG, DIAG	NO DIAG, DIAG
	CB02-37-034	I	37		2	B			16	126 g	NO DIAG, DIAG, DECOR	CND-13, DIAG-2, DECOR

PROYECTO ARQUEOLOGICO CERRO BAUL

TEMPORADA 2002

INVENTARIO GENERAL

MATERIAL: CERAMICA

No CAJA	No ESPEC	SECTOR	UNIDAD	RECINT	CUADRO	CAPA	NIVEL	RASGO	CANT	PESO g	REFERENCIAS	
	CB02-37-035	I	37		3	B			8	118 g	NO DIAG, DIAG, DECORADA	
	CB02-37-036	I	37		4	B			13	184 g	NO DIAG, DIAG	CND-11, DIAG-2
	CB02-37-037	I	37		5	B			55	561 g	DIAG	DIAG
	CB02-37-038	I	37		6	B			72	740 g	NO DIAG, DIAG, DECOR	CND, DIAG, DECOR
	CB02-37-039	I	37		7	B			24	214 g	DIAG	DIAG
	CB02-37-040	I	37		8A	B			15	113 g	NO DIAG, DIAG	NO DIAG, DIAG
	CB02-37-041	I	37		10	B			1	3 g	NO DIAG	
	CB02-37-042	I	37		11	B			5	10 g	NO DIAG	
	CB02-37-043	I	37		12	B			29	298 g	NO DIAG, DIAG	CND,DIAG
	CB02-37-044	I	37		13	B			35	329 g	NO DIAG, DIAG	CND,DIAG
	CB02-37-045	I	37		14	B			41	393 g	NO DIAG, DIAG	NO DIAG, DIAG
	CB02-37-046	I	37		15	B			42	199 g	NO DIAG, DIAG	NO DIAG, DIAG
	CB02-37-047	I	37		16	B			18	125 g	NO DIAG	
	CB02-37-048	I	37		17	B			1	3 g	NO DIAG	
	CB02-37-049	I	37		18	B			1	4 g	NO DIAG	
	CB02-37-050	I	37		19	B			21	135 g	NO DIAG	
	CB02-37-051	I	37		21	B			5	38 g	NO DIAG, DECORADA	CND-3, DECOR-2
	CB02-37-052	I	37		22	B			7	110 g	NO DIAG, DIAG	CND-4,DIAG-3 ART # 1
	CB02-37-053	I	37		22	B			64	466 g	NO DIAG, DIAG	NO DIAG, DIAG
	CB02-37-054	I	37		23	B			31	207 g	NO DIAG, DIAG	NO DIAG, DIAG
	CB02-37-055	I	37		24	B			19	184 g	NO DIAG	
	CB02-37-056	I	37		6	C			3	31 g	NO DIAG	
	CB02-37-057	I	37		8	C			1	3 g	NO DIAG	
	CB02-37-058	I	37		14	C			5	23 g	NO DIAG	
	CB02-37-059	I	37		15	C			3	8 g	NO DIAG	
	CB02-37-060	I	37		22	C			8	61 g	NO DIAG, DIAG	CND-6, DIAG-2
	CB02-37-061	I	37		23	C			2	33 g	NO DIAG	
	CB02-37-062	I	37		24	C			5	60 g	NO DIAG	
	CB02-37-063	I	37		27	C			1	9 g	NO DIAG	
	CB02-37-064	I	37		32	C			1	15 g	NO DIAG	
	CB02-00-0088	K							192	1,893 kg	ceramica	collection.sup.sin.proc.
	CB02-00-0089	K							5	87 g	ceramica	collection # 1
	CB02-00-0090	K							10	107 g	ceramica	collection # 2
	CB02-00-0091	K							7	247 g	ceramica	collection # 3
	CB02-00-0092	K							11	131 g	ceramica	collection # 4
	CB02-00-0093	K							9	123 g	ceramica	collection # 5
	CB02-00-0094	K							10	143 g	ceramica	collection # 6
	CB02-00-0095	K							23	193 g	ceramica	collection # 7
	CB02-29-0001	K	29	A	83	S/A			1	35 g	DECORADA	art #1
	CB02-29-0002	K	29	A	67	B			1	4 g	NO DIAG	
	CB02-30-0001	K	30	A	1	B			8	107 g	NO DIAG	
	CB02-30-0001	K	30	A	1	B			1	155 g	DIAG	
	CB02-30-0002	K	30	A	2	B			1	5 g	NO DIAG	
	CB02-30-0003	K	30	A	3	B			1	8 g	NO DIAG	
	CB02-30-0004	K	30	A	4	B			6	93 g	NO DIAG	
	CB02-30-0005	K	30	A	5	B			2	20 g	NO DIAG	

PROYECTO ARQUEOLOGICO CERRO BAUL

TEMPORADA 2002

INVENTARIO GENERAL

MATERIAL: CERAMICA

No CAJA	No ESPEC	SECTOR	UNIDAD	RECINT	CUADRO	CAPA	NIVEL	RASGO	CANT	PESO g	REFERENCIAS	
	CB02-30-0006	K	30	A	6	B			3	44 g	NO DIAG	
	CB02-30-0007	K	30	A	7	B			1	14 g	DIAG	ART #1
	CB02-30-0008	K	30	A	7	B			1	4 g	DECORADA	
	CB02-30-0009	K	30	A	8	B			1	5 g	DECORADA	
	CB02-30-0010	K	30	A	1	C			2	93 g	DIAG	ART #2
	CB02-30-0011	K	30	A	1	C			3	49 g	NO DIAG	
	CB02-30-0012	K	30	A	3	C1			2	24 g	NO DIAG	
	CB02-30-0013	K	30	B	9	S/A			1	2 g	NO DIAG	
	CB02-30-0013	K	30	B	12	S/A			1	2 g	NO DIAG	
	CB02-30-0014	K	30	B	12	S/A			1	2 g	DECORADA	
	CB02-30-0015	K	30	B	14	S/A			1	3 g	DECORADA	
	CB02-30-0016	K	30	B	15	S/A			1	40 g	DIAG	ART#1
	CB02-30-0017	K	30	B	16	S/A			1	4 g	NO DIAG	
	CB02-30-0018	K	30	B	17	S/A			4	7 g	NO DIAG	
	CB02-30-0019	K	30	B	18	S/A			3	7 g	NO DIAG	
	CB02-30-0020	K	30	B	19	S/A			1	2 g	NO DIAG	
	CB02-30-0021	K	30	B	22	S/A			4	3 g	NO DIAG	
	CB02-30-0022	K	30	B	23	S/A			2	3 g	NO DIAG	
	CB02-30-0023	K	30	B	27	S/A			3	11 g	NO DIAG	
	CB02-30-0024	K	30	B	28	S/A			4	8 g	NO DIAG	
	CB02-30-0025	K	30	B	1	B			1	78 g	DIAG	
	CB02-30-0026	K	30	B	3	B			3	3 g	NO DIAG	
	CB02-30-0026	K	30	B	3	B			1	3 g	DECORADA	
	CB02-30-0027	K	30	B	5	B			2	2 g	NO DIAG	
	CB02-30-0028	K	30	B	7	B			1	27 g	NO DIAG	
	CB02-30-0029	K	30	B	10	B			2	10 g	NO DIAG	
	CB02-30-0030	K	30	B	11	B			1	2 g	NO DIAG	
	CB02-30-0031	K	30	B	13	B			9	57 g	DECORADA	
	CB02-30-0032	K	30	B	14	B			1	261 g	DIAG	ART #6
	CB02-30-0033	K	30	B	14	B			1	2 g	NO DIAG	
	CB02-30-0034	K	30	B	15	B			3	33 g	NO DIAG	
	CB02-30-0035	K	30	B	16	B			5	77 g	DECORADA	ART #5A-F
	CB02-30-0036	K	30	B	16	B			7	31 g	NO DIAG	
	CB02-30-0037	K	30	B	17	B			3	36 g	DECORADA	ART #5G
	CB02-30-0038	K	30	B	17	B			8	32 g	NO DIAG	
	CB02-30-0039	K	30	B	18	B			1	48 g	DECORADA	ART #7, PULLED FOR RE
	CB02-30-0040	K	30	B	18	B			2	18 g	NO DIAG	
	CB02-30-0041	K	30	B	20	B			16	2 g	NO DIAG	
	CB02-30-0041	K	30	B	20	B			4	37 g	DIAG	
	CB02-30-0041	K	30	B	20	B			2	216 g	DECORADA	
	CB02-30-0042	K	30	B	21	B			1	184 g	DIAG	ART #2E
	CB02-30-0043	K	30	B	21	B			1	51 g	DIAG	ART #3A
	CB02-30-0044	K	30	B	21	B			1	40 g	DIAG	ART #3B
	CB02-30-0045	K	30	B	21	B			116	2070 g	NO DIAG	
	CB02-30-0045	K	30	B	21	B			17	7 g	DIAG	
	CB02-30-0045	K	30	B	21	B			5	228 g	DECORADA	

PROYECTO ARQUEOLOGICO CERRO BAUL

TEMPORADA 2002

INVENTARIO GENERAL

MATERIAL: CERAMICA

No CAJA	No ESPEC	SECTOR	UNIDAD	RECINT	CUADRO	CAPA	NIVEL	RASGO	CANT	PESO g	REFERENCIAS	
	CB02-30-0046	K	30	B	22	B			13	34 g	NO DIAG	
	CB02-30-0046	K	30	B	22	B			6	55 g	DIAG	
	CB02-30-0047	K	30	B	23	B			92	1774 g	NO DIAG	1 PULLED FOR RECONS
	CB02-30-0047	K	30	B	23	B			3	20 g	DIAG	
	CB02-30-0047	K	30	B	23	B			5	84 g	DECORADA	2 PULLED FOR RECONS
	CB02-30-0048	K	30	B	27	B			3	430 g	DIAG	ART #2A-C
	CB02-30-0049	K	30	B	28	B			1	27 g	DIAG	ART #8
	CB02-30-0050	K	30	B	27	B			76	1738 g	NO DIAG	
	CB02-30-0050	K	30	B	27	B			2	309 g	DIAG	
	CB02-30-0051	K	30	B	28	B			26	957 g	NO DIAG	
	CB02-30-0052	K	30	B	29	B			3	5 g	NO DIAG	
	CB02-30-0053	K	30	B	2	C			2	10 g	NO DIAG	
	CB02-30-0053	K	30	B	2	C			4	17 g	DECORADA	
	CB02-30-0054	K	30	B	20	C			1	7 g	DECORADA	
	CB02-30-0055	K	30	B	21	C			2	14 g	NO DIAG	
	CB02-30-0056	K	30	B	22	C			1	6 g	NO DIAG	
	CB02-30-0057	K	30	B	13	C	1		11	2 g	NO DIAG	
	CB02-30-0057	K	30	B	13	C	1		1	9 g	DIAG	
	CB02-30-0057	K	30	B	13	C	1		1	37 g	DECORADA	
	CB02-30-0058	K	30	B	17	C	1	1	1	4 g	NO DIAG	
	CB02-30-0058	K	30	B	17	C	1	1	1	4 g	DECORADA	
	CB02-30-0059	K	30	B	23	C	1	1	7	12 g	NO DIAG	5 PULLED FOR RECONS
	CB02-30-0059	K	30	B	23	C	1	1	3	14 g	DIAG	
	CB02-30-0059	K	30	B	23	C	1	1	1	48 g	DECORADA	PULLED FOR RECONST
	CB02-30-0060	K	30	C	10	S/A			4	9 g	NO DIAG	
	CB02-30-0061	K	30	C	11	S/A			7	51 g	NO DIAG	
	CB02-30-0062	K	30	C	12	S/A			2	4 g	NO DIAG	
	CB02-30-0063	K	30	C	13	S/A			1	4 g	NO DIAG	
	CB02-30-0064	K	30	C	16	S/A			1	1 g	NO DIAG	
	CB02-30-0065	K	30	C	18	S/A			2	6 g	NO DIAG	
	CB02-30-0066	K	30	C	19	S/A			3	12 g	NO DIAG	
	CB02-30-0067	K	30	C	21	S/A			1	1 g	NO DIAG	
	CB02-30-0068	K	30	C	5N	B			1	1 g	NO DIAG	
	CB02-30-0069	K	30	C	7S	B			1	3 g	NO DIAG	
	CB02-30-0070	K	30	C	9	B			1	2 g	NO DIAG	
	CB02-30-0071	K	30	C	10	B			11	14 g	NO DIAG	
	CB02-30-0071	K	30	C	10	B			5	18 g	DECORADA	
	CB02-30-0072	K	30	C	11	B			1	6 g	DIAG	
	CB02-30-0072	K	30	C	11	B			2	12 g	DECORADA	
	CB02-30-0073	K	30	C	13	B			1	12 g	NO DIAG	
	CB02-30-0074	K	30	C	15	B			1	7 g	DIAG	PULLED FOR RECONST
	CB02-30-0075	K	30	C	16	B			10	1 g	NO DIAG	
	CB02-30-0075	K	30	C	16	B			1	25 g	DIAG	
	CB02-30-0076	K	30	C	17	B			8	30 g	NO DIAG	
	CB02-30-0077	K	30	C	18	B			1	3 g	DIAG	
	CB02-30-0078	K	30	C	19	B			1	3 g	NO DIAG	

PROYECTO ARQUEOLOGICO CERRO BAUL

TEMPORADA 2002

INVENTARIO GENERAL

MATERIAL: CERAMICA

No CAJA	No ESPEC	SECTOR	UNIDAD	RECINT	CUADRO	CAPA	NIVEL	RASGO	CANT	PESO g	REFERENCIAS	
	CB02-30-0079	K	30	C	22	B			1	2 g	NO DIAG	
	CB02-30-0080	K	30	C	4N	C		2	2	12 g	NO DIAG	
	CB02-30-0081	K	30	C	5N	C			3	13 g	NO DIAG	
	CB02-30-0082	K	30	C	10	C		2	5	69 g	NO DIAG	
	CB02-30-0083	K	30	C	10	C			1	30 g	DIAG	ART#2
	CB02-30-0084	K	30	C	10	C			1	5 g	DIAG	ART#3
	CB02-30-0085	K	30	C	10	C			1	11 g	NO DIAG	ART #4, PULLED FOR RE
	CB02-30-0085	K	30	C	10	C			1	35 g	DECORADA	ART #4, PULLED FOR RE
	CB02-30-0086	K	30	C	10	C			12	5 g	NO DIAG	
	CB02-30-0086	K	30	C	10	C			2	22 g	DIAG	
	CB02-30-0087	K	30	C	11	C			2	6 g	NO DIAG	
	CB02-30-0088	K	30	C	14	C			23	208 g	NO DIAG	ART #1, PULLED FOR RE
	CB02-30-0088	K	30	C	14	C			8	452 g	DIAG	ART #1, PULLED FOR RE
	CB02-30-0089	K	30	C	16	C			1	4 g	NO DIAG	
	CB02-30-0090	K	30	C	22	C			1	3 g	NO DIAG	
	CB02-30-0091	K	30	C	2N	C1			1	4 g	NO DIAG	
	CB02-30-0092	K	30	C	9	C1			2	1 g	NO DIAG	
	CB02-30-0093	K	30	C	10	C1			1	3 g	NO DIAG	
	CB02-30-0094	K	30	C	11	C1			4	4 g	NO DIAG	
	CB02-30-0094	K	30	C	11	C1			1	12 g	DIAG	
	CB02-30-0095	K	30	C	13	C1			3	3 g	NO DIAG	
	CB02-30-0096	K	30	C	15	C1			1	7 g	DIAG	PULLED FOR RECONST
	CB02-30-0097	K	30	C	16	C1		1	1	1 g	DECORADA	
	CB02-30-0098	K	30	C	17	C1			1	4 g	NO DIAG	
	CB02-30-0099	K	30	C	20	C1			2	7 g	NO DIAG	
	CB02-30-0100	K	30	C	22	C1			2	4 g	NO DIAG	
	CB02-30-0101	K	30	C	7S	D			1	6 g	DECORADA	
	CB02-30-0102	K	30	C	11	D			1	5 g	DIAG	
	CB02-30-0103	K	30	C	13	D			6	48 g	NO DIAG	
	CB02-30-0104	K	30	C	14	D			1	50 g	NO DIAG	
	CB02-30-0105	K	30	C	16	D		1	1	7 g	DIAG	ART #6
	CB02-30-0106	K	30	C	17	D			3	15 g	NO DIAG	
	CB02-30-0107	K	30	C	19	D			11	35 g	NO DIAG	
	CB02-30-0108	K	30	C	20	D			1	29 g	DIAG	
	CB02-30-0109	K	30	C	20	D			16	51 g	NO DIAG	
	CB02-30-0110	K	30	C	13	D1			1	6 g	NO DIAG	
	CB02-30-0111	K	30	C	19	D1			8	18 g	NO DIAG	
	CB02-30-0112	K	30	C	20	D1		4	4	8 g	DECORADA	
	CB02-30-0113	K	30	C	20	D1			9	18 g	NO DIAG	
	CB02-31-0001	K	31	A	3	S/A			2	7 g	NO DIAG	
	CB02-31-0002	K	31	A	6	S/A			1	3 g	NO DIAG	
	CB02-31-0003	K	31	A	12	S/A			1	17 g	DECORADA	RIM / DECOR
	CB02-31-0004	K	31	A	1	B			4	24 g	NO DIAG, DECORADA	
	CB02-31-0005	K	31	A	2	B			9	16 g	NO DIAG, DIAG, DECORADA	
	CB02-31-0006	K	31	A	3	B			3	6 g	NO DIAG	
	CB02-31-0007	K	31	A	4	B			4	21 g	DECOR	

PROYECTO ARQUEOLOGICO CERRO BAUL

TEMPORADA 2002

INVENTARIO GENERAL

MATERIAL: CERAMICA

No CAJA	No ESPEC	SECTOR	UNIDAD	RECINT	CUADRO	CAPA	NIVEL	RASGO	CANT	PESO g	REFERENCIAS	
	CB02-31-0008	K	31	A	5	B			2	6 g	NO DIAG	
	CB02-31-0009	K	31	A	7	B			4	13 g	NO DIAG	
	CB02-31-0010	K	31	A	1	C			1	9 g	DECORADA	ART # 1
	CB02-31-0011	K	31	A	3	C	1	1	1	7 g	DECORADA	
	CB02-31-0012	K	31	A	6	C	1	1	3	14 g	NO DIAG	
	CB02-20-0001	L	20	B	1	S/A			1	5.1	NO DIAG, NO ENG	
	CB02-20-0002	L	20	B	2	S/A			1	9.1	NO DIAG, NO ENG	
	CB02-20-0002	L	20	B	2	S/A			1	1.3	DIAG, ENG	
	CB02-20-0003	L	20	B	3	S/A			2	13.7	NO DIAG, NO ENG	
	CB02-20-0003	L	20	B	3	S/A			1	2.5	DIAG, ENG	
	CB02-20-0004	L	20	B	4	S/A			5	26.2	NO DIAG, NO ENG	
	CB02-20-0005	L	20	B	5	S/A			6	48	NO DIAG, NO ENG	
	CB02-20-0005	L	20	B	5	S/A			2	3.2	NO DIAG, ENG	
	CB02-20-0005	L	20	B	5	S/A			5	50.3	DIAG, ENG	
	CB02-20-0006	L	20	B	6	S/A			4	15.4	NO DIAG, NO ENG	
	CB02-20-0006	L	20	B	6	S/A			3	4.7	DIAG, ENG	
	CB02-20-0007	L	20	B	7	S/A			3	23.7	NO DIAG, NO ENG	
	CB02-20-0007	L	20	B	7	S/A			4	10.6	DIAG, ENG	
	CB02-20-0008	L	20	B	8	S/A			4	11.4	NO DIAG, NO ENG	
	CB02-20-0008	L	20	B	8	S/A			3	3.1	NO DIAG, ENG	
	CB02-20-0008	L	20	B	8	S/A			1	11.3	DIAG, NO ENG	
	CB02-20-0008	L	20	B	8	S/A			6	25.3	DIAG, ENG	
	CB02-20-0009	L	20	B	9	S/A			3	54.5	NO DIAG, NO ENG	
	CB02-20-0009	L	20	B	9	S/A			3	4.6	NO DIAG, ENG	
	CB02-20-0009	L	20	B	9	S/A			1	28.8	DIAG, NO ENG	
	CB02-20-0009	L	20	B	9	S/A			2	5	DIAG, ENG	
	CB02-20-0010	L	20	B	11	S/A			5	27.8	NO DIAG, NO ENG	
	CB02-20-0010	L	20	B	11	S/A			2	1	NO DIAG, ENG	
	CB02-20-0011	L	20	B	12	S/A			2	14.4	NO DIAG, NO ENG	
	CB02-20-0011	L	20	B	12	S/A			2	5.3	NO DIAG, ENG	
	CB02-20-0012	L	20	B	13	S/A			2	9.3	NO DIAG, NO ENG	
	CB02-20-0012	L	20	B	14	S/A			3	7.2	NO DIAG, NO ENG	
	CB02-20-0012	L	20	B	14	S/A			3	7.1	NO DIAG, ENG	
	CB02-20-0012	L	20	B	14	S/A			2	1.7	DIAG, ENG	
	CB02-20-0013	L	20	B	14	S/A			8	29.5	NO DIAG, NO ENG	
	CB02-20-0013	L	20	B	14	S/A			4	3.7	NO DIAG, ENG	
	CB02-20-0013	L	20	B	14	S/A			3	5.7	DIAG, ENG	
	CB02-20-0014	L	20	B	15	S/A			2	7	NO DIAG, NO ENG	
	CB02-20-0014	L	20	B	15	S/A			3	10.2	NO DIAG, ENG	
	CB02-20-0014	L	20	B	15	S/A			5	23.3	DIAG, ENG	
	CB02-20-0015	L	20	B	17	S/A			4	14.4	NO DIAG, NO ENG	
	CB02-20-0015	L	20	B	17	S/A			1	6	DIAG, NO ENG	
	CB02-20-0015	L	20	B	17	S/A			2	8.3	DIAG, ENG	
	CB02-20-0016	L	20	B	18	S/A			5	16.9	NO DIAG, NO ENG	
	CB02-20-0016	L	20	B	18	S/A			2	8.7	DIAG, ENG	
	CB02-20-0017	L	20	B	19	S/A			16	53.3	NO DIAG, NO ENG	

PROYECTO ARQUEOLOGICO CERRO BAUL

TEMPORADA 2002

INVENTARIO GENERAL

MATERIAL: CERAMICA

No CAJA	No ESPEC	SECTOR	UNIDAD	RECINT	CUADRO	CAPA	NIVEL	RASGO	CANT	PESO g	REFERENCIAS	
	CB02-20-0017	L	20	B	19	S/A			6	13.4	NO DIAG, ENG	
	CB02-20-0017	L	20	B	19	S/A			13	24	DIAG, ENG	
	CB02-20-0018	L	20	B	21	S/A			8	59.2	NO DIAG, NO ENG	
	CB02-20-0018	L	20	B	21	S/A			4	10.6	DIAG, ENG	
	CB02-20-0019	L	20	B	22	S/A			2	2.5	NO DIAG, NO ENG	
	CB02-20-0019	L	20	B	22	S/A			3	3.7	DIAG, ENG	
	CB02-20-0020	L	20	B	32	S/A			4	28.7	NO DIAG, NO ENG	
	CB02-20-0020	L	20	B	32	S/A			4	14.8	NO DIAG, ENG	
	CB02-20-0020	L	20	B	32	S/A			1	7	DIAG, NO ENG	
	CB02-20-0020	L	20	B	32	S/A			1	3.7	DIAG, ENG	
	CB02-20-0021	L	20	B	25	S/A			6	33	NO DIAG, NO ENG	
	CB02-20-0021	L	20	B	25	S/A			2	2.5	NO DIAG, ENG	
	CB02-20-0021	L	20	B	25	S/A			2	13.9	DIAG, NO ENG	
	CB02-20-0021	L	20	B	25	S/A			3	20.1	DIAG, ENG	
	CB02-20-0022	L	20	B	25	S/A			8	103.3	NO DIAG, NO ENG	
	CB02-20-0022	L	20	B	25	S/A			4	9.3	NO DIAG, ENG	
	CB02-20-0022	L	20	B	25	S/A			1	23.3	DIAG, NO ENG	
	CB02-20-0022	L	20	B	25	S/A			3	8.5	DIAG, ENG	
	CB02-20-0023	L	20	B	27	S/A			1	1.3	NO DIAG, NO ENG	
	CB02-20-0023	L	20	B	27	S/A			2	7.5	NO DIAG, ENG	
	CB02-20-0023	L	20	B	27	S/A			3	7.7	DIAG, ENG	
	CB02-20-0024	L	20	B	28	S/A			2	4.1	DIAG, ENG	
	CB02-20-0025	L	20	B	29	S/A			17	65.3	NO DIAG, NO ENG	
	CB02-20-0025	L	20	B	29	S/A			1	1.2	NO DIAG, ENG	
	CB02-20-0025	L	20	B	29	S/A			4	19.3	DIAG, ENG	
	CB02-20-0026	L	20	B	30	S/A			3	10.1	NO DIAG, NO ENG	
	CB02-20-0026	L	20	B	30	S/A			9	20.9	NO DIAG, ENG	
	CB02-20-0026	L	20	B	30	S/A			2	63	DIAG, NO ENG	
	CB02-20-0026	L	20	B	30	S/A			6	19.5	DIAG, ENG	
	CB02-20-0027	L	20	B	31	S/A			1	5.5	NO DIAG, ENG	
	CB02-20-0028	L	20	B	3	S/A			11	78	NO DIAG, NO ENG	
	CB02-20-0028	L	20	B	3	S/A			1	5.5	NO DIAG, ENG	
	CB02-20-0028	L	20	B	3	S/A			2	48.1	DIAG, NO ENG	
	CB02-20-0028	L	20	B	3	S/A			5	13.3	DIAG, ENG	
	CB02-20-0029	L	20	B	33	S/A			7	55.4	NO DIAG, NO ENG	
	CB02-20-0029	L	20	B	33	S/A			5	10.8	NO DIAG, ENG	
	CB02-20-0029	L	20	B	33	S/A			2	29.2	DIAG, NO ENG	
	CB02-20-0029	L	20	B	33	S/A			4	38.3	DIAG, ENG	
	CB02-20-0030	L	20	B	33	S/A			1	16.5	DIAG, NO ENG	
	CB02-20-0031	L	20	B	34	S/A			2	12.7	NO DIAG, NO ENG	
	CB02-20-0031	L	20	B	34	S/A			3	41.7	DIAG, ENG	
	CB02-20-0032	L	20	B	37	S/A			5	14	NO DIAG, NO ENG	
	CB02-20-0032	L	20	B	37	S/A			2	3.4	NO DIAG, ENG	
	CB02-20-0032	L	20	B	37	S/A			1	1.5	DIAG, ENG	
	CB02-20-0033	L	20	B	38	S/A			2	2.1	NO DIAG, ENG	
	CB02-20-0033	L	20	B	38	S/A			3	16.2	DIAG, ENG	

PROYECTO ARQUEOLOGICO CERRO BAUL

TEMPORADA 2002

INVENTARIO GENERAL

MATERIAL: CERAMICA

No CAJA	No ESPEC	SECTOR	UNIDAD	RECINT	CUADRO	CAPA	NIVEL	RASGO	CANT	PESO g	REFERENCIAS	
	CB02-20-0034	L	20	B	39	S/A			3	25.3	NO DIAG, NO ENG	
	CB02-20-0034	L	20	B	39	S/A			2	20.8	NO DIAG, ENG	
	CB02-20-0034	L	20	B	39	S/A			1	18.3	DIAG, NO ENG	
	CB02-20-0034	L	20	B	39	S/A			1	25.5	DIAG, ENG	
	CB02-20-0035	L	20	B	41	S/A			1	18.1	NO DIAG, NO ENG	
	CB02-20-0036	L	20	B	41	S/A			6	13.9	NO DIAG, NO ENG	
	CB02-20-0036	L	20	B	41	S/A			4	12.3	DIAG, ENG	
	CB02-20-0037	L	20	B	42	S/A			2	40.2	NO DIAG, NO ENG	
	CB02-20-0037	L	20	B	42	S/A			6	87.6	DIAG, ENG	
	CB02-20-0038	L	20	B	43	S/A			2	16.3	DIAG, ENG	
	CB02-20-0039	L	20	B	44	S/A			3	8.8	NO DIAG, NO ENG	
	CB02-20-0039	L	20	B	44	S/A			2	2.6	DIAG, ENG	
	CB02-20-0040	L	20	B	45	S/A			1	0.4	NO DIAG, NO ENG	
	CB02-20-0040	L	20	B	45	S/A			1	0.3	NO DIAG, ENG	
	CB02-20-0041	L	20	B	7	B		1	9	14.4	NO DIAG, NO ENG	
	CB02-20-0041	L	20	B	7	B		1	1	2	NO DIAG, ENG	
	CB02-20-0041	L	20	B	7	B		1	3	19.1	DIAG, NO ENG	
	CB02-20-0041	L	20	B	7	B		1	5	30.8	DIAG, ENG	
	CB02-20-0042	L	20	B	7	B	2	1	5	45.7	NO DIAG, NO ENG	
	CB02-20-0042	L	20	B	7	B	2	1	3	104.1	DIAG, NO ENG	
	CB02-20-0042	L	20	B	7	B	2	1	3	17	DIAG, ENG	
	CB02-20-0043	L	20	B	15	B		1	5	30.9	NO DIAG, NO ENG	
	CB02-20-0043	L	20	B	15	B		1	1	2.4	NO DIAG, ENG	
	CB02-20-0043	L	20	B	15	B		1	3	21.9	DIAG, NO ENG	
	CB02-20-0043	L	20	B	15	B		1	10	128.3	DIAG, ENG	
	CB02-20-0044	L	20	B	15	B	2	1	50	608.9	NO DIAG, NO ENG	
	CB02-20-0044	L	20	B	15	B	2	1	2	2.4	NO DIAG, ENG	
	CB02-20-0044	L	20	B	15	B	2	1	4	119.1	DIAG, NO ENG	
	CB02-20-0044	L	20	B	15	B	2	1	26	212	DIAG, ENG	
	CB02-20-0045	L	20	B	23	B		1	8	60.4	NO DIAG, NO ENG	
	CB02-20-0045	L	20	B	23	B		1	4	9.1	NO DIAG, ENG	
	CB02-20-0045	L	20	B	23	B		1	2	20.5	DIAG, NO ENG	
	CB02-20-0045	L	20	B	23	B		1	3	27.4	DIAG, ENG	
	CB02-20-0046	L	20	B	23	B	2	1	61	496.3	NO DIAG, NO ENG	
	CB02-20-0046	L	20	B	23	B	2	1	3	75.6	DIAG, NO ENG	
	CB02-20-0046	L	20	B	23	B	2	1	24	140.2	DIAG, ENG	
	CB02-20-0047	L	20	B	27	B	2		4	19.2	NO DIAG, NO ENG	
	CB02-20-0047	L	20	B	27	B	2		1	1.9	DIAG, ENG	
	CB02-20-0048	L	20	B	28	B	2		2	11.9	NO DIAG, NO ENG	
	CB02-20-0048	L	20	B	28	B	2		1	4.5	NO DIAG, ENG	
	CB02-20-0048	L	20	B	28	B	2		2	1.9	DIAG, ENG	
	CB02-20-0049	L	20	B	29	B	2		13	115.5	NO DIAG, NO ENG	
	CB02-20-0049	L	20	B	29	B	2		2	1.8	NO DIAG, ENG	
	CB02-20-0049	L	20	B	29	B	2		2	88	DIAG, NO ENG	
	CB02-20-0049	L	20	B	29	B	2		3	7.6	DIAG, ENG	
	CB02-20-0050	L	20	B	31	B			8	36.6	NO DIAG, NO ENG	

PROYECTO ARQUEOLOGICO CERRO BAUL

TEMPORADA 2002

INVENTARIO GENERAL

MATERIAL: CERAMICA

No CAJA	No ESPEC	SECTOR	UNIDAD	RECINT	CUADRO	CAPA	NIVEL	RASGO	CANT	PESO g	REFERENCIAS	
	CB02-20-0050	L	20	B	31	B			1	2.8	NO DIAG, ENG	
	CB02-20-0050	L	20	B	31	B			2	13	DIAG, NO ENG	
	CB02-20-0050	L	20	B	31	B			7	28.1	DIAG, ENG	
	CB02-20-0051	L	20	B	31	B	2	1	3	10.2	NO DIAG, NO ENG	
	CB02-20-0051	L	20	B	31	B	2	1	3	9.1	DIAG, ENG	
	CB02-20-0052	L	20	B	33	B			10	105.6	NO DIAG, NO ENG	
	CB02-20-0052	L	20	B	33	B			2	28.3	DIAG, NO ENG	
	CB02-20-0052	L	20	B	33	B			10	81.5	DIAG, ENG	
	CB02-20-0053	L	20	B	33	B	2		10	70.2	NO DIAG, NO ENG	
	CB02-20-0053	L	20	B	33	B	2		5	34.3	DIAG, ENG	
	CB02-20-0054	L	20	B	34	B			6	90.4	NO DIAG, NO ENG	
	CB02-20-0054	L	20	B	34	B			3	72.6	DIAG, NO ENG	
	CB02-20-0054	L	20	B	34	B			8	72.3	DIAG, ENG	
	CB02-20-0055	L	20	B	34	B	2		9	60.7	NO DIAG, NO ENG	
	CB02-20-0055	L	20	B	34	B	2		2	22.4	DIAG, NO ENG	
	CB02-20-0055	L	20	B	34	B	2		6	93.9	DIAG, ENG	
	CB02-20-0056	L	20	B	35	B			5	157.7	NO DIAG, NO ENG	
	CB02-20-0056	L	20	B	35	B			2	9.9	NO DIAG, ENG	
	CB02-20-0056	L	20	B	35	B			1	10.5	DIAG, NO ENG	
	CB02-20-0056	L	20	B	35	B			9	34.1	DIAG, ENG	
	CB02-20-0057	L	20	B	35	B	2		10	59	NO DIAG, NO ENG	
	CB02-20-0057	L	20	B	35	B	2		1	1.2	NO DIAG, ENG	
	CB02-20-0057	L	20	B	35	B	2		1	1.2	DIAG, ENG	
	CB02-20-0058	L	20	B	36	B			6	71.6	NO DIAG, NO ENG	
	CB02-20-0058	L	20	B	36	B			2	9.7	DIAG, NO ENG	
	CB02-20-0058	L	20	B	36	B			3	6.1	DIAG, ENG	
	CB02-20-0059	L	20	B	36	B	2		4	14.9	DIAG, ENG	
	CB02-20-0060	L	20	B	37	B			5	17.5	NO DIAG, NO ENG	
	CB02-20-0061	L	20	B	37	B	2		9	80.5	NO DIAG, NO ENG	
	CB02-20-0061	L	20	B	37	B	2		4	44.7	DIAG, NO ENG	
	CB02-20-0061	L	20	B	37	B	2		4	14.7	DIAG, ENG	
	CB02-20-0062	L	20	B	38	B			1	1.7	DIAG, ENG	
	CB02-20-0063	L	20	B	39	B		1	4	20.9	NO DIAG, NO ENG	
	CB02-20-0063	L	20	B	39	B		1	3	5.1	NO DIAG, ENG	
	CB02-20-0063	L	20	B	39	B		1	1	4.8	DIAG, ENG	
	CB02-20-0064	L	20	B	39	B	2		4	18.1	NO DIAG, NO ENG	
	CB02-20-0065	L	20	B	41	B	2		2	51.1	NO DIAG, NO ENG	
	CB02-20-0065	L	20	B	41	B	2		1	6.5	NO DIAG, ENG	
	CB02-20-0065	L	20	B	41	B	2		2	14.9	DIAG, NO ENG	
	CB02-20-0065	L	20	B	41	B	2		1	8.7	DIAG, ENG	
	CB02-20-0066	L	20	B	42	B			1	3	NO DIAG, NO ENG	
	CB02-20-0066	L	20	B	42	B			1	1.5	NO DIAG, ENG	
	CB02-20-0067	L	20	B	42	B	2		9	90.3	NO DIAG, NO ENG	
	CB02-20-0067	L	20	B	42	B	2		2	4.1	NO DIAG, ENG	
	CB02-20-0067	L	20	B	42	B	2		2	24.4	DIAG, NO ENG	
	CB02-20-0067	L	20	B	42	B	2		6	59.3	DIAG, ENG	

PROYECTO ARQUEOLOGICO CERRO BAUL

TEMPORADA 2002

INVENTARIO GENERAL

MATERIAL: CERAMICA

No CAJA	No ESPEC	SECTOR	UNIDAD	RECINT	CUADRO	CAPA	NIVEL	RASGO	CANT	PESO g	REFERENCIAS	
	CB02-20-0068	L	20	B	43	B			3	37.9	NO DIAG, NO ENG	
	CB02-20-0068	L	20	B	43	B			1	13	DIAG, ENG	
	CB02-20-0069	L	20	B	43	B	2		12	75.6	NO DIAG, NO ENG	
	CB02-20-0069	L	20	B	43	B	2		6	22	NO DIAG, ENG	
	CB02-20-0069	L	20	B	43	B	2		4	9.6	DIAG, ENG	
	CB02-20-0070	L	20	B	44	B			1	3.3	DIAG, ENG	
	CB02-20-0071	L	20	B	44	B	2		3	28.1	NO DIAG, NO ENG	
	CB02-20-0071	L	20	B	44	B	2		2	11.3	DIAG, ENG	
	CB02-20-0072	L	20	B	.	D		4	7	50	NO DIAG, NO ENG	
	CB02-20-0072	L	20	B	.	D		4	1	2.2	NO DIAG, ENG	
	CB02-20-0072	L	20	B	.	D		4	1	8.8	DIAG, NO ENG	
	CB02-20-0072	L	20	B	.	D		4	6	39.1	DIAG, ENG	
	CB02-20-0073	L	20	B	1	C			2	18.8	NO DIAG, NO ENG	
	CB02-20-0074	L	20	B	2	C			3	8.7	NO DIAG, NO ENG	
	CB02-20-0074	L	20	B	34	C			11	140.3	NO DIAG, NO ENG	
	CB02-20-0074	L	20	B	34	C			5	49.8	NO DIAG, ENG	
	CB02-20-0074	L	20	B	34	C			4	315.5	DIAG, NO ENG	
	CB02-20-0074	L	20	B	34	C			6	52.3	DIAG, ENG	
	CB02-20-0075	L	20	B	3	C			4	13.6	NO DIAG, NO ENG	
	CB02-20-0075	L	20	B	3	C			2	1.2	NO DIAG, ENG	
	CB02-20-0076	L	20	B	4	C			1	5.3	NO DIAG, NO ENG	
	CB02-20-0076	L	20	B	4	C			2	1.2	DIAG, ENG	
	CB02-20-0077	L	20	B	6	C			3.1	10.6	NO DIAG, NO ENG	
	CB02-20-0077	L	20	B	6	C			1	1.4	DIAG, ENG	
	CB02-20-0078	L	20	B	9	C			6	131.9	NO DIAG, NO ENG	
	CB02-20-0078	L	20	B	9	C			2	4.6	NO DIAG, ENG	
	CB02-20-0078	L	20	B	9	C			1	21.7	DIAG, NO ENG	
	CB02-20-0078	L	20	B	9	C			7	35.5	DIAG, ENG	
	CB02-20-0079	L	20	B	10	C			7	62	NO DIAG, NO ENG	
	CB02-20-0079	L	20	B	10	C			1	1.4	NO DIAG, ENG	
	CB02-20-0079	L	20	B	10	C			1	19.8	DIAG, NO ENG	
	CB02-20-0079	L	20	B	10	C			3	17.1	DIAG, ENG	
	CB02-20-0080	L	20	B	11	C			2	32.8	NO DIAG, NO ENG	
	CB02-20-0080	L	20	B	11	C			3	8	NO DIAG, ENG	
	CB02-20-0080	L	20	B	11	C			1	5.5	DIAG, NO ENG	
	CB02-20-0080	L	20	B	11	C			3	27.4	DIAG, ENG	
	CB02-20-0081	L	20	B	12	C			1	3.5	NO DIAG, NO ENG	
	CB02-20-0081	L	20	B	12	C			1	0.9	NO DIAG, ENG	
	CB02-20-0082	L	20	B	14	C			2	4.9	NO DIAG, NO ENG	
	CB02-20-0082	L	20	B	14	C			2	5.3	NO DIAG, ENG	
	CB02-20-0083	L	20	B	17	C			2	10.3	NO DIAG, NO ENG	
	CB02-20-0083	L	20	B	17	C			2	4.3	DIAG, ENG	
	CB02-20-0084	L	20	B	18	C			1	8.5	NO DIAG, NO ENG	
	CB02-20-0084	L	20	B	18	C			2	2.9	NO DIAG, ENG	
	CB02-20-0085	L	20	B	20	C			1	2.5	DIAG, ENG	
	CB02-20-0086	L	20	B	21	C			11	46.9	NO DIAG, NO ENG	

PROYECTO ARQUEOLOGICO CERRO BAUL
TEMPORADA 2002

INVENTARIO GENERAL

MATERIAL: CERAMICA

No CAJA	No ESPEC	SECTOR	UNIDAD	RECINT	CUADRO	CAPA	NIVEL	RASGO	CANT	PESO g	REFERENCIAS	
	CB02-20-0086	L	20	B	21	C			2	15.4	DIAG, NO ENG	
	CB02-20-0086	L	20	B	21	C			2	9.4	DIAG, ENG	
	CB02-20-0087	L	20	B	25	C			12	57.8	NO DIAG, NO ENG	
	CB02-20-0087	L	20	B	25	C			1	6.5	DIAG, NO ENG	
	CB02-20-0087	L	20	B	25	C			5	22.8	DIAG, ENG	
	CB02-20-0088	L	20	B	26	C			2	12.2	NO DIAG, NO ENG	
	CB02-20-0088	L	20	B	26	C			1	34.8	DIAG, NO ENG	
	CB02-20-0089	L	20	B	28	C			1	6.2	NO DIAG, NO ENG	
	CB02-20-0090	L	20	B	29	C			1	13.8	NO DIAG, NO ENG	
	CB02-20-0091	L	20	B	33	C			5	16.5	NO DIAG, NO ENG	
	CB02-20-0091	L	20	B	33	C			1	5.1	NO DIAG, ENG	
	CB02-20-0091	L	20	B	33	C			3	15.4	DIAG, NO ENG	
	CB02-20-0091	L	20	B	33	C			3	11.6	DIAG, ENG	
	CB02-20-0092	L	20	B	34	C			9	40.1	NO DIAG, NO ENG	
	CB02-20-0092	L	20	B	34	C			1	7.1	DIAG, ENG	
	CB02-20-0093	L	20	B	35	C			1	6.8	NO DIAG, NO ENG	
	CB02-20-0093	L	20	B	35	C			2	1	NO DIAG, ENG	
	CB02-20-0093	L	20	B	35	C			1	6.7	DIAG, NO ENG	
	CB02-20-0093	L	20	B	35	C			2	1.9	DIAG, ENG	
	CB02-20-0094	L	20	B	37	C			1	1	NO DIAG, NO ENG	
	CB02-20-0095	L	20	B	41	C			1	16.9	NO DIAG, NO ENG	
	CB02-20-0095	L	20	B	41	C			1	2.4	NO DIAG, ENG	
	CB02-20-0095	L	20	B	41	C			1	3.8	DIAG, NO ENG	
	CB02-20-0095	L	20	B	41	C			1	1.3	DIAG, ENG	
	CB02-20-0096	L	20	B	46	C			2	15.4	DIAG, ENG	
	CB02-20-0097	L	20	B	44	C			3	28.6	NO DIAG, NO ENG	
	CB02-20-0097	L	20	B	44	C			1	8.6	DIAG, NO ENG	
	CB02-20-0097	L	20	B	44	C			1	9.4	DIAG, ENG	
	CB02-20-0098	L	20	B	1	D			1	2.8	NO DIAG, NO ENG	
	CB02-20-0098	L	20	B	1	D			2	11.3	DIAG, ENG	
	CB02-20-0099	L	20	B	2	D	2		1	11.8	NO DIAG, NO ENG	
	CB02-20-0099	L	20	B	2	D	2		2	6.5	DIAG, ENG	
	CB02-20-0100	L	20	B	3	D	2		1	3.7	NO DIAG, NO ENG	
	CB02-20-0100	L	20	B	3	D	2		2	4.4	DIAG, ENG	
	CB02-20-0101	L	20	B	4	D			6	46	NO DIAG, NO ENG	
	CB02-20-0102	L	20	B	4	D	2		5	49.8	NO DIAG, NO ENG	
	CB02-20-0102	L	20	B	4	D	2		1	4.1	DIAG, ENG	
	CB02-20-0103	L	20	B	5	D			1	7.8	NO DIAG, NO ENG	
	CB02-20-0104	L	20	B	5	D	2		14	150.9	NO DIAG, NO ENG	
	CB02-20-0104	L	20	B	5	D	2		2	16.6	DIAG, NO ENG	
	CB02-20-0104	L	20	B	5	D	2		8	38.2	DIAG, ENG	
	CB02-20-0105	L	20	B	6	D			1	1.5	NO DIAG, NO ENG	
	CB02-20-0105	L	20	B	6	D			1	1.4	NO DIAG, ENG	
	CB02-20-0105	L	20	B	6	D			1	24.5	DIAG, ENG	
	CB02-20-0106	L	20	B	9	D			3	50.1	NO DIAG, NO ENG	
	CB02-20-0106	L	20	B	9	D			1	1	NO DIAG, ENG	

PROYECTO ARQUEOLOGICO CERRO BAUL

TEMPORADA 2002

INVENTARIO GENERAL

MATERIAL: CERAMICA

No CAJA	No ESPEC	SECTOR	UNIDAD	RECINT	CUADRO	CAPA	NIVEL	RASGO	CANT	PESO g	REFERENCIAS	
	CB02-20-0106	L	20	B	9	D			1	23	DIAG, NO ENG	
	CB02-20-0106	L	20	B	9	D			3	15.3	DIAG, ENG	
	CB02-20-0107	L	20	B	9	D	2		1	11.5	NO DIAG, NO ENG	
	CB02-20-0107	L	20	B	9	D	2		1	12.5	DIAG, NO ENG	
	CB02-20-0107	L	20	B	9	D	2		1	7.7	DIAG, ENG	
	CB02-20-0108	L	20	B	10	D			3	31.3	NO DIAG, NO ENG	
	CB02-20-0108	L	20	B	10	D			2	10.2	DIAG, NO ENG	
	CB02-20-0108	L	20	B	10	D			3	11.3	DIAG, ENG	
	CB02-20-0109	L	20	B	10	D	2		2	4.8	DIAG, ENG	
	CB02-20-0110	L	20	B	11	D			3	0.9	NO DIAG, NO ENG	
	CB02-20-0111	L	20	B	11	D	2		2	14.3	NO DIAG, NO ENG	
	CB02-20-0112	L	20	B	12	D			3	16.9	NO DIAG, NO ENG	
	CB02-20-0112	L	20	B	12	D			3	61.3	DIAG, ENG	
	CB02-20-0113	L	20	B	12	D	2		10	78.5	NO DIAG, NO ENG	
	CB02-20-0113	L	20	B	12	D	2		1	8.1	DIAG, NO ENG	
	CB02-20-0113	L	20	B	12	D	2		5	10.2	DIAG, ENG	
	CB02-20-0114	L	20	B	13	D	2		18	145.6	NO DIAG, NO ENG	
	CB02-20-0114	L	20	B	13	D	2		2	13.1	NO DIAG, ENG	
	CB02-20-0114	L	20	B	13	D	2		3	29.6	DIAG, NO ENG	
	CB02-20-0114	L	20	B	13	D	2		11	48.5	DIAG, ENG	
	CB02-20-0115	L	20	B	14	D			2	23.2	NO DIAG, NO ENG	
	CB02-20-0115	L	20	B	14	D			1	7.1	NO DIAG, ENG	
	CB02-20-0116	L	20	B	14	D		3	2	14.4	NO DIAG, NO ENG	
	CB02-20-0116	L	20	B	14	D		3	3	31.1	DIAG, ENG	
	CB02-20-0117	L	20	B	17	D			1	3.9	NO DIAG, NO ENG	
	CB02-20-0117	L	20	B	17	D			1	0.4	NO DIAG, ENG	
	CB02-20-0118	L	20	B	17	D	2		2	14	NO DIAG, NO ENG	
	CB02-20-0118	L	20	B	17	D	2		1	3.1	DIAG, ENG	
	CB02-20-0119	L	20	B	18	D			1	9.8	NO DIAG, NO ENG	
	CB02-20-0120	L	20	B	19	D	2		1	3.1	NO DIAG, NO ENG	
	CB02-20-0120	L	20	B	19	D	2		2	2.3	NO DIAG, ENG	
	CB02-20-0121	L	20	B	19	D			1	4.8	NO DIAG, NO ENG	
	CB02-20-0121	L	20	B	19	D			1	16	DIAG, NO ENG	
	CB02-20-0121	L	20	B	19	D			2	2.8	DIAG, ENG	
	CB02-20-0122	L	20	B	20	D	2		22	122.3	NO DIAG, NO ENG	
	CB02-20-0122	L	20	B	20	D	2		14	29.8	NO DIAG, ENG	
	CB02-20-0123	L	20	B	21	D	2		5	55.4	NO DIAG, NO ENG	
	CB02-20-0123	L	20	B	21	D	2		2	14.4	NO DIAG, ENG	
	CB02-20-0123	L	20	B	21	D	2		5	19.3	DIAG, ENG	
	CB02-20-0124	L	20	B	22	D			1	13.9	NO DIAG, NO ENG	
	CB02-20-0125	L	20	B	25	D			6	48.1	NO DIAG, NO ENG	
	CB02-20-0125	L	20	B	25	D			4	17.1	DIAG, ENG	
	CB02-20-0126	L	20	B	25	D	2		1	28.9	NO DIAG, NO ENG	
	CB02-20-0126	L	20	B	25	D	2		2	5.4	DIAG, ENG	
	CB02-20-0127	L	20	B	26	D			1	9.7	DIAG, ENG	
	CB02-20-0127	L	20	B	20	D	2		4	22.5	DIAG, NO ENG	

PROYECTO ARQUEOLOGICO CERRO BAUL

TEMPORADA 2002

INVENTARIO GENERAL

MATERIAL: CERAMICA

No CAJA	No ESPEC	SECTOR	UNIDAD	RECINT	CUADRO	CAPA	NIVEL	RASGO	CANT	PESO g	REFERENCIAS	
	CB02-20-0127	L	20	B	20	D	2		8	51.8	DIAG, ENG	
	CB02-20-0128	L	20	B	26	D	2		1	1.2	NO DIAG, NO ENG	
	CB02-20-0128	L	20	B	26	D	2		1	1.8	NO DIAG, ENG	
	CB02-20-0128	L	20	B	26	D	2		1	3.3	DIAG, ENG	
	CB02-20-0129	L	20	B	27	D			1	4.3	NO DIAG, ENG	
	CB02-20-0130	L	20	B	27	D	2		1	1.1	NO DIAG, ENG	
	CB02-20-0131	L	20	B	28	D	2		12	53.8	NO DIAG, NO ENG	
	CB02-20-0131	L	20	B	28	D	2		3	2.7	NO DIAG, ENG	
	CB02-20-0131	L	20	B	28	D	2		2	11.9	DIAG, NO ENG	
	CB02-20-0131	L	20	B	28	D	2		13	47.3	DIAG, ENG	
	CB02-20-0132	L	20	B	29	D	2		5	70.4	NO DIAG, NO ENG	
	CB02-20-0132	L	20	B	29	D	2		2	4.4	NO DIAG, ENG	
	CB02-20-0132	L	20	B	29	D	2		2	75	DIAG, NO ENG	
	CB02-20-0132	L	20	B	29	D	2		10	50.1	DIAG, ENG	
	CB02-20-0133	L	20	B	30	D			.	1.3	NO DIAG, NO ENG	
	CB02-20-0133	L	20	B	30	D			4	7.2	DIAG, ENG	
	CB02-20-0134	L	20	B	33	D			8	40.1	NO DIAG, NO ENG	
	CB02-20-0135	L	20	B	33	D	2		2	6.1	DIAG, ENG	
	CB02-20-0136	L	20	B	34	D			3	9.9	NO DIAG, NO ENG	
	CB02-20-0137	L	20	B	34	D	2		7	40.8	NO DIAG, NO ENG	
	CB02-20-0137	L	20	B	34	D	2		1	2	NO DIAG, ENG	
	CB02-20-0137	L	20	B	34	D	2		2	8.5	DIAG, NO ENG	
	CB02-20-0137	L	20	B	34	D	2		6	31.2	DIAG, ENG	
	CB02-20-0138	L	20	B	35	D	2		3	15.3	NO DIAG, NO ENG	
	CB02-20-0138	L	20	B	35	D	2		2	2.9	NO DIAG, ENG	
	CB02-20-0138	L	20	B	35	D	2		4	20.4	DIAG, NO ENG	
	CB02-20-0138	L	20	B	35	D	2		6	19.8	DIAG, ENG	
	CB02-20-0139	L	20	B	36	D			3	18.9	DIAG, ENG	
	CB02-20-0140	L	20	B	36	D	2		1	5.7	NO DIAG, NO ENG	
	CB02-20-0140	L	20	B	36	D	2		2	6.8	NO DIAG, ENG	
	CB02-20-0141	L	20	B	45	D		2	19	94.2	NO DIAG, NO ENG	
	CB02-20-0141	L	20	B	45	D		2	1	24.5	DIAG, NO ENG	
	CB02-20-0141	L	20	B	45	D		2	9	70.5	DIAG, ENG	
	CB02-20-0142	L	20	B	41	D			1	13.1	NO DIAG, NO ENG	
	CB02-20-0143	L	20	B	44	D			1	5.8	NO DIAG, ENG	
	CB02-20-0143	L	20	B	44	D			3	22.3	DIAG, ENG	
	CB02-20-0144	L	20	B	.	D	2	4	5	18.8	NO DIAG, NO ENG	
	CB02-20-0144	L	20	B	.	D	2	4	2	3.7	DIAG, ENG	
	CB02-20-0145	L	20	B	2	E			2	81.9	DIAG, ENG	
	CB02-20-0146	L	20	B	4	E			1	6.9	NO DIAG, NO ENG	
	CB02-20-0146	L	20	B	4	E			2	40.6	DIAG, ENG	
	CB02-20-0147	L	20	B	10	E			2	15.6	DIAG, ENG	
	CB02-20-0148	L	20	B	11	E			1	37.7	NO DIAG, NO ENG	
	CB02-20-0149	L	20	B	12	E			1	52.5	DIAG, NO ENG	base
	CB02-20-0149	L	20	B	12	E			2	61.7	DIAG, ENG	base cuerpo
	CB02-20-0150	L	20	B	13	E			1	29.9	NO DIAG, NO ENG	

PROYECTO ARQUEOLOGICO CERRO BAUL

TEMPORADA 2002

INVENTARIO GENERAL

MATERIAL: CERAMICA

No CAJA	No ESPEC	SECTOR	UNIDAD	RECINT	CUADRO	CAPA	NIVEL	RASGO	CANT	PESO g	REFERENCIAS	
	CB02-20-0151	L	20	B	20	E			2	9.5	NO DIAG, NO ENG	
	CB02-20-0151	L	20	B	20	E			3	63.7	DIAG, ENG	1 base
	CB02-20-0152	L	20	B	21	E			1	19	NO DIAG, NO ENG	
	CB02-20-0152	L	20	B	21	E			4	15.8	DIAG, ENG	2 bordes 1refrag
	CB02-20-0153	L	20	B	28	E			15	48.2	NO DIAG, NO ENG	
	CB02-20-0153	L	20	B	28	E			4	78.4	DIAG, NO ENG	rueca,asa,base
	CB02-20-0153	L	20	B	28	E			10	42.7	DIAG, ENG	
	CB02-20-0154	L	20	B	29	E			5	39.2	NO DIAG, NO ENG	1 borde,base
	CB02-20-0154	L	20	B	29	E			1	1.4	NO DIAG, ENG	
	CB02-20-0154	L	20	B	29	E			.	2.1	DIAG, NO ENG	borde
	CB02-20-0154	L	20	B	29	E			2	3.6	DIAG, ENG	
	CB02-20-0155	L	20	B	34	E			1	23.6	NO DIAG, NO ENG	
	CB02-20-0155	L	20	B	34	E			1	20.3	DIAG, NO ENG	base
	CB02-38-0001	L	38	A	-	S			70		NO DIAG, NO ENG	
	CB02-38-0001	L	38	A					5		DIAG, NO ENG	borde,asa
	CB02-38-0001	L	38	A					8		NO DIAG CON ENGOBE	
	CB02-38-0001	L	38	A					55		DIAG CON ENGOBE	borde,asa cuerpo base
	CB02-38-0002	L	38	A	34	S			1		NO DIAG CON ENGOBE	
	CB02-38-0002	L	38	A					1		DIAG CON ENGOBE	
	CB02-38-0003	L	38	A	39	S			1		NO DIAG, NO ENG	
	CB02-38-0003	L	38	A					4		NO DIAG CON ENGOBE	
	CB02-38-0003	L	38	A					3		DIAG CON ENGOBE	borde
	CB02-38-0004	L	38	A	41	S			4		NO DIAG, NO ENG	
	CB02-38-0004	L	38	A					1		NO DIAG CON ENGOBE	
	CB02-38-0004	L	38	A					4		DIAG CON ENGOBE	borde,asa
	CB02-38-0005	L	38	A	43	S			1		NO DIAG, NO ENG	
	CB02-38-0005	L	38	A					1		DIAG CON ENGOBE	
	CB02-38-0006	L	38	A	44	S			1		NO DIAG CON ENGOBE	
	CB02-38-0007	L	38	A	47	S			3		NO DIAG, NO ENG	
	CB02-38-0007	L	38	A					5		NO DIAG CON ENGOBE	
	CB02-38-0007	L	38	A					2		DIAG CON ENGOBE	borde
	CB02-38-0008	L	38	A	48	S			19		NO DIAG, NO ENG	
	CB02-38-0008	L	38	A					1		DIAG, NO ENG	cuello
	CB02-38-0008	L	38	A					7		NO DIAG CON ENGOBE	
	CB02-38-0008	L	38	A					9		DIAG CON ENGOBE	borde,base
	CB02-38-0009	L	38	A	49	S			4		NO DIAG, NO ENG	
	CB02-38-0009	L	38	A					6		NO DIAG CON ENGOBE	
	CB02-38-0009	L	38	A					2		DIAG CON ENGOBE	borde
	CB02-38-0010	L	38	A	32	A			2		NO DIAG CON ENGOBE	
	CB02-38-0011	L	38	A	33	A			1		NO DIAG, NO ENG	
	CB02-38-0011	L	38	A					2		NO DIAG CON ENGOBE	
	CB02-38-0012	L	38	A	36	A			2		NO DIAG, NO ENG	
	CB02-38-0012	L	38	A					1		DIAG CON ENGOBE	
	CB02-38-0013	L	38	A	37	A			2		NO DIAG, NO ENG	
	CB02-38-0013	L	38	A					1		DIAG CON ENGOBE	
	CB02-38-0014	L	38	A	38	A			8		NO DIAG, NO ENG	

PROYECTO ARQUEOLOGICO CERRO BAUL

TEMPORADA 2002

INVENTARIO GENERAL

MATERIAL: CERAMICA

No CAJA	No ESPEC	SECTOR	UNIDAD	RECINT	CUADRO	CAPA	NIVEL	RASGO	CANT	PESO g	REFERENCIAS	
	CB02-38-0015	L	38	A	42	A			3		NO DIAG, NO ENG	
	CB02-38-0015	L	38	A					2		NO DIAG CON ENGOBE	
	CB02-38-0015	L	38	A					1		DIAG CON ENGOBE	base
	CB02-38-0016	L	38	A	43	A			11		NO DIAG, NO ENG	
	CB02-38-0016	L	38	A					1		NO DIAG CON ENGOBE	
	CB02-38-0016	L	38	A					2		DIAG CON ENGOBE	borde
	CB02-38-0017	L	38	A	41	B			2		NO DIAG, NO ENG	
	CB02-38-0017	L	38	A					1		DIAG CON ENGOBE	base
	CB02-38-0018	L	38	A	41	B	2		1		NO DIAG CON ENGOBE	
	CB02-38-0018	L	38	A					2		DIAG CON ENGOBE	
	CB02-38-0019	L	38	A	42	B			18		NO DIAG, NO ENG	
	CB02-38-0019	L	38	A					17		NO DIAG CON ENGOBE	
	CB02-38-0019	L	38	A					11		DIAG CON ENGOBE	borde,base(reparacion)
	CB02-38-0020	L	38	A	42	B	2		5		NO DIAG, NO ENG	
	CB02-38-0020	L	38	A					4		NO DIAG CON ENGOBE	
	CB02-38-0021	L	38	A	42	B	3		4		NO DIAG, NO ENG	
	CB02-38-0021	L	38	A					1		DIAG, NO ENG	
	CB02-38-0021	L	38	A					2		NO DIAG CON ENGOBE	
	CB02-38-0021	L	38	A					2		DIAG CON ENGOBE	borde
	CB02-38-0022	L	38	A	42	-			11		NO DIAG, NO ENG	
	CB02-38-0022	L	38	A					2		NO DIAG CON ENGOBE	
	CB02-38-0022	L	38	A					6		DIAG CON ENGOBE	borde (reparacion)
	CB02-38-0023	L	38	A	41	B	3		1		NO DIAG, NO ENG	
	CB02-38-0023	L	38	A					1		NO DIAG CON ENGOBE	
	CB02-38-0024	L	38	A	43	B			26		NO DIAG, NO ENG	
	CB02-38-0024	L	38	A					2		DIAG, NO ENG	borde
	CB02-38-0024	L	38	A					19		NO DIAG CON ENGOBE	
	CB02-38-0024	L	38	A					13		DIAG CON ENGOBE	borde, cuello, base
	CB02-38-0025	L	38	A	43	B	2		10		NO DIAG, NO ENG	
	CB02-38-0025	L	38	A					2		NO DIAG CON ENGOBE	
	CB02-38-0025	L	38	A					3		DIAG CON ENGOBE	borde
	CB02-38-0026	L	38	A	43	B	3		11		NO DIAG, NO ENG	
	CB02-38-0026	L	38	A					1		DIAG, NO ENG	
	CB02-38-0026	L	38	A					4		NO DIAG CON ENGOBE	
	CB02-38-0026	L	38	A					6		DIAG CON ENGOBE	asa
	CB02-38-0027	L	38	A	44	B			1		NO DIAG, NO ENG	
	CB02-38-0027	L	38	A					3		DIAG CON ENGOBE	
	CB02-38-0028	L	38	A	44	B	2		2		NO DIAG, NO ENG	
	CB02-38-0028	L	38	A					1		DIAG, NO ENG	borde
	CB02-38-0028	L	38	A					2		NO DIAG CON ENGOBE	
	CB02-38-0029	L	38	A	33	C			1		NO DIAG, NO ENG	
	CB02-38-0029	L	38	A					1		DIAG CON ENGOBE	
	CB02-38-0030	L	38	A	36	C			1		NO DIAG, NO ENG	
	CB02-38-0030	L	38	A					1		DIAG CON ENGOBE	borde
	CB02-38-0031	L	38	A	36	C	2		5		NO DIAG, NO ENG	
	CB02-38-0031	L	38	A					2		DIAG CON ENGOBE	

PROYECTO ARQUEOLOGICO CERRO BAUL

TEMPORADA 2002

INVENTARIO GENERAL

MATERIAL: CERAMICA

No CAJA	No ESPEC	SECTOR	UNIDAD	RECINT	CUADRO	CAPA	NIVEL	RASGO	CANT	PESO g	REFERENCIAS	
	CB02-38-0032	L	38	A	37	C			5		NO DIAG, NO ENG	
	CB02-38-0032	L	38	A					1		NO DIAG CON ENGOBE	
	CB02-38-0032	L	38	A					3		DIAG CON ENGOBE	borde
	CB02-38-0033	L	38	A	37	C	2		3		NO DIAG, NO ENG	
	CB02-38-0033	L	38	A					1		NO DIAG CON ENGOBE	
	CB02-38-0033	L	38	A					3		DIAG CON ENGOBE	base
	CB02-38-0034	L	38	A	38	C			3		NO DIAG, NO ENG	
	CB02-38-0034	L	38	A					1		DIAG CON ENGOBE	
	CB02-38-0035	L	38	A	38	C	2		7		NO DIAG, NO ENG	
	CB02-38-0035	L	38	A					1		NO DIAG CON ENGOBE	
	CB02-38-0035	L	38	A					7		DIAG CON ENGOBE	borde
	CB02-38-0036	L	38	A	39	C			2		NO DIAG, NO ENG	
	CB02-38-0037	L	38	A	39	C	2		1		NO DIAG CON ENGOBE	
	CB02-38-0037	L	38	A					2		DIAG CON ENGOBE	borde
	CB02-38-0038	L	38	A	41	C			4		NO DIAG, NO ENG	
	CB02-38-0038	L	38	A					2		DIAG CON ENGOBE	base
	CB02-38-0039	L	38	A	41	C	2		1		NO DIAG, NO ENG	
	CB02-38-0039	L	38	A					1		DIAG CON ENGOBE	cuerpo
	CB02-38-0040	L	38	A	41-42	C		4	4		NO DIAG, NO ENG	
	CB02-38-0040	L	38	A					2		DIAG, NO ENG	borde,base
	CB02-38-0041	L	38	A	42	C			14		NO DIAG, NO ENG	
	CB02-38-0041	L	38	A					2		NO DIAG CON ENGOBE	
	CB02-38-0041	L	38	A					4		DIAG CON ENGOBE	borde,base
	CB02-38-0042	L	38	A	42	C	2		6		NO DIAG, NO ENG	
	CB02-38-0042	L	38	A					1		DIAG, NO ENG	base
	CB02-38-0042	L	38	A					1		NO DIAG CON ENGOBE	
	CB02-38-0042	L	38	A					4		DIAG CON ENGOBE	borde
	CB02-38-0043	L	38	A	43	C			10		NO DIAG, NO ENG	
	CB02-38-0043	L	38	A					2		NO DIAG CON ENGOBE	
	CB02-38-0043	L	38	A					2		DIAG CON ENGOBE	
	CB02-38-0044	L	38	A	43	C	2		6		NO DIAG, NO ENG	
	CB02-38-0044	L	38	A					1		DIAG, NO ENG	borde
	CB02-38-0044	L	38	A					1		DIAG CON ENGOBE	borde
	CB02-38-0045	L	38	A	44	C			3		NO DIAG, NO ENG	
	CB02-38-0045	L	38	A					1		DIAG CON ENGOBE	borde
	CB02-38-0046	L	38	A	32	D			4		NO DIAG, NO ENG	
	CB02-38-0046	L	38	A					1		DIAG, NO ENG	base
	CB02-38-0046	L	38	A					2		NO DIAG CON ENGOBE	
	CB02-38-0046	L	38	A					5		DIAG CON ENGOBE	borde
	CB02-38-0047	L	38	A	33	D			3		NO DIAG, NO ENG	
	CB02-38-0047	L	38	A					9		NO DIAG CON ENGOBE	
	CB02-38-0047	L	38	A					13		DIAG CON ENGOBE	borde,cuerpo repacion
	CB02-38-0048	L	38	A	34	D			1		NO DIAG, NO ENG	
	CB02-38-0048	L	38	A					1		NO DIAG CON ENGOBE	
	CB02-38-0048	L	38	A					1		DIAG CON ENGOBE	borde
	CB02-38-0049	L	38	A	37	D			24		NO DIAG, NO ENG	

PROYECTO ARQUEOLOGICO CERRO BAUL

TEMPORADA 2002

INVENTARIO GENERAL

MATERIAL: CERAMICA

No CAJA	No ESPEC	SECTOR	UNIDAD	RECINT	CUADRO	CAPA	NIVEL	RASGO	CANT	PESO g	REFERENCIAS	
	CB02-38-0049	L	38	A					1		DIAG, NO ENG	cuello
	CB02-38-0050	L	38	A	42	D			6		NO DIAG, NO ENG	
	CB02-38-0050	L	38	A					1		DIAG, NO ENG	base
	CB02-38-0050	L	38	A					1		DIAG CON ENGOBE	
	CB02-38-0051	L	38	A	43	D			1		NO DIAG, NO ENG	
	CB02-38-0052	L	38	A	42-43	-		5	16		NO DIAG, NO ENG	cuerpo olla
	CB02-38-0052	L	38	A					5		DIAG, NO ENG	asa,base ,cuerpo
	CB02-38-0053	L	38	A	-	D		5	2		NO DIAG, NO ENG	
	CB02-38-0054	L	38	A	44	D			1		DIAG CON ENGOBE	base
	CB02-38-0055	L	38	B	-	S			9		NO DIAG, NO ENG	
	CB02-38-0055	L	38	B					1		DIAG, NO ENG	asa
	CB02-38-0055	L	38	B					4		NO DIAG CON ENGOBE	
	CB02-38-0055	L	38	B					11		DIAG CON ENGOBE	borde,base
	CB02-38-0056	L	38	B	1	S			3		NO DIAG, NO ENG	
	CB02-38-0056	L	38	B					1		NO DIAG CON ENGOBE	
	CB02-38-0056	L	38	B					3		DIAG CON ENGOBE	borde
	CB02-38-0057	L	38	B	2	S			1		NO DIAG, NO ENG	
	CB02-38-0057	L	38	B					2		NO DIAG CON ENGOBE	
	CB02-38-0057	L	38	B					2		DIAG CON ENGOBE	
	CB02-38-0058	L	38	B	3	S			2		NO DIAG, NO ENG	
	CB02-38-0058	L	38	B					1		NO DIAG CON ENGOBE	
	CB02-38-0059	L	38	B	4	S			3		NO DIAG, NO ENG	
	CB02-38-0059	L	38	B					2		NO DIAG CON ENGOBE	
	CB02-38-0059	L	38	B					4		DIAG CON ENGOBE	
	CB02-38-0060	L	38	B	5	S			1		NO DIAG, NO ENG	
	CB02-38-0060	L	38	B					1		NO DIAG CON ENGOBE	
	CB02-38-0060	L	38	B					1		DIAG CON ENGOBE	
	CB02-38-0061	L	38	B	9	S			15		NO DIAG, NO ENG	
	CB02-38-0061	L	38	B					1		DIAG, NO ENG	base
	CB02-38-0061	L	38	B					2		NO DIAG CON ENGOBE	
	CB02-38-0061	L	38	B					9		DIAG CON ENGOBE	1 borde
	CB02-38-0062	L	38	B	10	S			4		NO DIAG, NO ENG	
	CB02-38-0062	L	38	B					3		NO DIAG CON ENGOBE	
	CB02-38-0062	L	38	B					3		DIAG CON ENGOBE	
	CB02-38-0063	L	38	B	14	S			5		NO DIAG, NO ENG	
	CB02-38-0063	L	38	B					5		NO DIAG CON ENGOBE	
	CB02-38-0063	L	38	B					5		DIAG CON ENGOBE	borde,base(reparacion)
	CB02-38-0064	L	38	B	15	S			3		NO DIAG, NO ENG	
	CB02-38-0065	L	38	B	16	S			1		NO DIAG CON ENGOBE	
	CB02-38-0066	L	38	B	21	S			1		DIAG CON ENGOBE	
	CB02-38-0067	L	38	B	24	S			2		NO DIAG, NO ENG	
	CB02-38-0067	L	38	B					1		DIAG, NO ENG	
	CB02-38-0067	L	38	B					1		NO DIAG CON ENGOBE	asa
	CB02-38-0067	L	38	B					2		DIAG CON ENGOBE	borde
	CB02-38-0068	L	38	B	26	S			1		NO DIAG, NO ENG	
	CB02-38-0068	L	38	B					1		DIAG CON ENGOBE	base kero

PROYECTO ARQUEOLOGICO CERRO BAUL

TEMPORADA 2002

INVENTARIO GENERAL

MATERIAL: CERAMICA

No CAJA	No ESPEC	SECTOR	UNIDAD	RECINT	CUADRO	CAPA	NIVEL	RASGO	CANT	PESO g	REFERENCIAS	
	CB02-38-0069	L	38	B	29	S/A			1		NO DIAG CON ENGOBE	
	CB02-38-0070	L	38	B	7	S/A			1		NO DIAG, NO ENG	
	CB02-38-0070	L	38	B					1		DIAG CON ENGOBE	
	CB02-38-0071	L	38	B	11	S/A			6		NO DIAG, NO ENG	
	CB02-38-0071	L	38	B					1		NO DIAG CON ENGOBE	
	CB02-38-0071	L	38	B					5		DIAG CON ENGOBE	base
	CB02-38-0072	L	38	B	12	S/A			3		NO DIAG, NO ENG	
	CB02-38-0072	L	38	B					1		NO DIAG CON ENGOBE	
	CB02-38-0072	L	38	B					3		DIAG CON ENGOBE	borde , asa
	CB02-38-0073	L	38	B	14	S/A			22		NO DIAG, NO ENG	
	CB02-38-0073	L	38	B					2		DIAG, NO ENG	borde
	CB02-38-0073	L	38	B					9		NO DIAG CON ENGOBE	borde ,base
	CB02-38-0074	L	38	B	16	S/A			2		NO DIAG, NO ENG	
	CB02-38-0074	L	38	B					1		DIAG CON ENGOBE	
	CB02-38-0075	L	38	B	17	S/A			1		NO DIAG, NO ENG	
	CB02-38-0075	L	38	B					1		DIAG CON ENGOBE	borde
	CB02-38-0076	L	38	B	19	S/A			9		NO DIAG, NO ENG	
	CB02-38-0076	L	38	B					4		DIAG, NO ENG	borde, base,cuello
	CB02-38-0076	L	38	B					5		NO DIAG CON ENGOBE	
	CB02-38-0076	L	38	B					7		DIAG CON ENGOBE	borde ,base
	CB02-38-0077	L	38	B	10	-		2	2		NO DIAG, NO ENG	
	CB02-38-0078	L	38	B	11	B	2		2		NO DIAG, NO ENG	
	CB02-38-0078	L	38	B					2		DIAG CON ENGOBE	
	CB02-38-0079	L	38	B	14	B	2		2		NO DIAG, NO ENG	
	CB02-38-0080	L	38	B	16	B			2		NO DIAG, NO ENG	
	CB02-38-0080	L	38	B					1		NO DIAG CON ENGOBE	
	CB02-38-0080	L	38	B					2		DIAG CON ENGOBE	
	CB02-38-0081	L	38	B	16	**B**	2		4		NO DIAG, NO ENG	
	CB02-38-0081	L	38	B					1		NO DIAG CON ENGOBE	
	CB02-38-0081	L	38	B					2		DIAG CON ENGOBE	1 base
	CB02-38-0082	L	38	B	18	B			2		NO DIAG, NO ENG	
	CB02-38-0082	L	38	B					3		NO DIAG CON ENGOBE	
	CB02-38-0082	L	38	B					5		DIAG CON ENGOBE	borde,base
	CB02-38-0083	L	38	B	18	B		2	10		NO DIAG, NO ENG	
	CB02-38-0083	L	38	B					1		DIAG, NO ENG	
	CB02-38-0083	L	38	B					1		NO DIAG CON ENGOBE	
	CB02-38-0083	L	38	B					5		DIAG CON ENGOBE	2 borde
	CB02-38-0084	L	38	B	19	B			2		NO DIAG, NO ENG	
	CB02-38-0084	L	38	B					2		DIAG CON ENGOBE	1 frag base
	CB02-38-0085	L	38	B	19	B	2		11		NO DIAG, NO ENG	
	CB02-38-0085	L	38	B					4		NO DIAG CON ENGOBE	
	CB02-38-0085	L	38	B					4		DIAG CON ENGOBE	1 frag base
	CB02-38-0086	L	38	B	22	B			3		NO DIAG, NO ENG	
	CB02-38-0086	L	38	B					2		DIAG, NO ENG	asa
	CB02-38-0086	L	38	B					1		NO DIAG CON ENGOBE	
	CB02-38-0087	L	38	B	23	B			10		NO DIAG, NO ENG	

PROYECTO ARQUEOLOGICO CERRO BAUL

TEMPORADA 2002

INVENTARIO GENERAL

MATERIAL: CERAMICA

No CAJA	No ESPEC	SECTOR	UNIDAD	RECINT	CUADRO	CAPA	NIVEL	RASGO	CANT	PESO g	REFERENCIAS	
	CB02-38-0087	L	38	B					3		NO DIAG CON ENGOBE	
	CB02-38-0087	L	38	B					10		DIAG CON ENGOBE	4 bordes
	CB02-38-0088	L	38	B	23	B	2		3		NO DIAG, NO ENG	
	CB02-38-0088	L	38	B					1		DIAG, NO ENG	cuello
	CB02-38-0088	L	38	B					1		DIAG CON ENGOBE	borde
	CB02-38-0089	L	38	B	24	B			6		NO DIAG, NO ENG	
	CB02-38-0089	L	38	B					2		NO DIAG CON ENGOBE	
	CB02-38-0090	L	38	B	24	B	2		2		NO DIAG, NO ENG	
	CB02-38-0090	L	38	B					2		DIAG CON ENGOBE	base
	CB02-38-0091	L	38	B	7	C	3		3		NO DIAG, NO ENG	
	CB02-38-0091	L	38	B					2		NO DIAG CON ENGOBE	
	CB02-38-0091	L	38	B					3		DIAG CON ENGOBE	borde
	CB02-38-0092	L	38	B	8	C	3		1		NO DIAG CON ENGOBE	
	CB02-38-0092	L	38	B					6		DIAG CON ENGOBE	
	CB02-38-0093	L	38	B	9	C			1		NO DIAG, NO ENG	
	CB02-38-0094	L	38	B	9	C	3		4		NO DIAG, NO ENG	
	CB02-38-0095	L	38	B	11	C	3		7		NO DIAG, NO ENG	
	CB02-38-0095	L	38	B					4		DIAG CON ENGOBE	1 frag base
	CB02-38-0096	L	38	B	12	C	3		4		NO DIAG, NO ENG	
	CB02-38-0096	L	38	B					2		DIAG, NO ENG	rueca ?
	CB02-38-0096	L	38	B					8		NO DIAG CON ENGOBE	
	CB02-38-0096	L	38	B					44		DIAG CON ENGOBE	borde ,base
	CB02-38-0097	L	38	B	13	C	3		1		NO DIAG, NO ENG	
	CB02-38-0097	L	38	B					1		DIAG CON ENGOBE	
	CB02-38-0098	L	38	B	14	C			3		NO DIAG, NO ENG	
	CB02-38-0098	L	38	B					1		DIAG CON ENGOBE	
	CB02-38-0099	L	38	B	14	C	2		5		NO DIAG, NO ENG	
	CB02-38-0099	L	38	B					4		NO DIAG CON ENGOBE	
	CB02-38-0100	L	38	B	15	C			1		NO DIAG, NO ENG	
	CB02-38-0100	L	38	B					1		NO DIAG CON ENGOBE	
	CB02-38-0100	L	38	B					1		DIAG CON ENGOBE	base
	CB02-38-0101	L	38	B	15	C	2		2		NO DIAG, NO ENG	
	CB02-38-0101	L	38	B					1		NO DIAG CON ENGOBE	
	CB02-38-0101	L	38	B					1		DIAG CON ENGOBE	base
	CB02-38-0102	L	38	B	16	C			11		NO DIAG, NO ENG	
	CB02-38-0102	L	38	B					1		DIAG CON ENGOBE	borde
	CB02-38-0103	L	38	B	16	C	2		7		NO DIAG, NO ENG	
	CB02-38-0103	L	38	B					2		DIAG, NO ENG	borde
	CB02-38-0103	L	38	B					2		NO DIAG CON ENGOBE	
	CB02-38-0103	L	38	B					2		DIAG CON ENGOBE	borde
	CB02-38-0104	L	38	B	16	C	3		1		NO DIAG, NO ENG	
	CB02-38-0104	L	38	B					1		DIAG CON ENGOBE	borde
	CB02-38-0105	L	38	B	17	C	3		3		NO DIAG, NO ENG	
	CB02-38-0105	L	38	B					1		DIAG, NO ENG	asa
	CB02-38-0105	L	38	B					1		NO DIAG CON ENGOBE	
	CB02-38-0105	L	38	B					3		DIAG CON ENGOBE	base

PROYECTO ARQUEOLOGICO CERRO BAUL

TEMPORADA 2002

INVENTARIO GENERAL

MATERIAL: CERAMICA

No CAJA	No ESPEC	SECTOR	UNIDAD	RECINT	CUADRO	CAPA	NIVEL	RASGO	CANT	PESO g	REFERENCIAS	
	CB02-38-0106	L	38	B	17-22	C	2		2		NO DIAG, NO ENG	
	CB02-38-0106	L	38	B					1		DIAG CON ENGOBE	borde
	CB02-38-0107	L	38	B	17	C			6		NO DIAG, NO ENG	
	CB02-38-0107	L	38	B					7		DIAG CON ENGOBE	1 borde
	CB02-38-0108	L	38	B	18	C			1		NO DIAG, NO ENG	
	CB02-38-0108	L	38	B					3		DIAG CON ENGOBE	borde ,base
	CB02-38-0109	L	38	B	18	C	2		6		NO DIAG, NO ENG	
	CB02-38-0109	L	38	B					1		DIAG, NO ENG	asa
	CB02-38-0109	L	38	B					5		DIAG CON ENGOBE	1 frag borde
	CB02-38-0110	L	38	B	18	C	3		2		DIAG CON ENGOBE	
	CB02-38-0111	L	38	B	19	C			9		NO DIAG, NO ENG	
	CB02-38-0111	L	38	B					4		DIAG, NO ENG	base ,borde
	CB02-38-0111	L	38	B					2		NO DIAG CON ENGOBE	
	CB02-38-0111	L	38	B					3		DIAG CON ENGOBE	borde ,base
	CB02-38-0112	L	38	B	19	C	2		12		NO DIAG, NO ENG	
	CB02-38-0112	L	38	B					7		DIAG, NO ENG	base ,borde
	CB02-38-0112	L	38	B					5		NO DIAG CON ENGOBE	
	CB02-38-0112	L	38	B					1		DIAG CON ENGOBE	base
	CB02-38-0113	L	38	B	19	C	3		1		NO DIAG, NO ENG	
	CB02-38-0113	L	38	B					7		DIAG CON ENGOBE	borde ,base
	CB02-38-0114	L	38	B	20			3	1		NO DIAG CON ENGOBE	
	CB02-38-0114	L	38	B					1		DIAG CON ENGOBE	borde
	CB02-38-0115	L	38	B	21			3	2		NO DIAG, NO ENG	
	CB02-38-0116	L	38	B	22			3	8		NO DIAG, NO ENG	
	CB02-38-0116	L	38	B					1		DIAG, NO ENG	
	CB02-38-0116	L	38	B					1		DIAG CON ENGOBE	borde
	CB02-38-0117	L	38	B	22	C	3		1		NO DIAG, NO ENG	
	CB02-38-0117	L	38	B					1		DIAG CON ENGOBE	base
	CB02-38-0118	L	38	B	23	C			3		NO DIAG, NO ENG	
	CB02-38-0118	L	38	B					1		NO DIAG CON ENGOBE	
	CB02-38-0118	L	38	B					4		DIAG CON ENGOBE	1 frag base
	CB02-38-0119	L	38	B	23	C	2		2		NO DIAG, NO ENG	
	CB02-38-0119	L	38	B					1		NO DIAG CON ENGOBE	
	CB02-38-0119	L	38	B					3		DIAG CON ENGOBE	base
	CB02-38-0120	L	38	B	23			3	1		NO DIAG, NO ENG	
	CB02-38-0121	L	38	B	24	C			15		NO DIAG, NO ENG	
	CB02-38-0121	L	38	B					3		DIAG, NO ENG	asa ,base
	CB02-38-0121	L	38	B					2		NO DIAG CON ENGOBE	
	CB02-38-0121	L	38	B					10		DIAG CON ENGOBE	borde ,base
	CB02-38-0122	L	38	B	24			3	2		NO DIAG, NO ENG	
	CB02-38-0122	L	38	B					2		NO DIAG CON ENGOBE	
	CB02-38-0122	L	38	B					1		DIAG CON ENGOBE	borde
	CB02-38-0123	L	38	B	24	C	3		5		NO DIAG, NO ENG	
	CB02-38-0123	L	38	B					3		DIAG CON ENGOBE	2 frag borde
	CB02-38-0124	L	38	B	1	D			4		NO DIAG, NO ENG	
	CB02-38-0125	L	38	B	3	D			2		DIAG CON ENGOBE	borde

PROYECTO ARQUEOLOGICO CERRO BAUL

TEMPORADA 2002

INVENTARIO GENERAL

MATERIAL: CERAMICA

No CAJA	No ESPEC	SECTOR	UNIDAD	RECINT	CUADRO	CAPA	NIVEL	RASGO	CANT	PESO g	REFERENCIAS	
	CB02-38-0126	L	38	B	6	D			1		NO DIAG, NO ENG	
	CB02-38-0127	L	38	B	7	D			10		NO DIAG, NO ENG	
	CB02-38-0127	L	38	B					3		DIAG CON ENGOBE	borde ,base
	CB02-38-0128	L	38	B	8	D			2		NO DIAG, NO ENG	
	CB02-38-0128	L	38	B					1		DIAG CON ENGOBE	borde
	CB02-38-0129	L	38	B	9	D			2		NO DIAG, NO ENG	
	CB02-38-0130	L	38	B	12	D			2		NO DIAG, NO ENG	
	CB02-38-0130	L	38	B					1		NO DIAG CON ENGOBE	
	CB02-38-0130	L	38	B					8		DIAG CON ENGOBE	borde ,base
	CB02-38-0131	L	38	B	13	D			10		NO DIAG, NO ENG	
	CB02-38-0131	L	38	B					4		NO DIAG CON ENGOBE	
	CB02-38-0131	L	38	B					9		DIAG CON ENGOBE	base
	CB02-38-0132	L	38	B	14	D			9		NO DIAG, NO ENG	
	CB02-38-0132	L	38	B					5		DIAG CON ENGOBE	borde ,base
	CB02-38-0133	L	38	B	15	D			1		NO DIAG, NO ENG	
	CB02-38-0134	L	38	B	16	D			1		NO DIAG CON ENGOBE	
	CB02-38-0135	L	38	B	17	D			16		NO DIAG, NO ENG	
	CB02-38-0135	L	38	B					2		DIAG, NO ENG	
	CB02-38-0135	L	38	B					5		NO DIAG CON ENGOBE	
	CB02-38-0135	L	38	B					5		DIAG CON ENGOBE	base
	CB02-38-0136	L	38	B	18	D			16		NO DIAG, NO ENG	
	CB02-38-0136	L	38	B					1		DIAG, NO ENG	
	CB02-38-0136	L	38	B					12		NO DIAG CON ENGOBE	
	CB02-38-0136	L	38	B					7		DIAG CON ENGOBE	borde ,base
	CB02-38-0137	L	38	B	19	D			1		NO DIAG, NO ENG	
	CB02-38-0138	L	38	B	17	B	2		2		NO DIAG, NO ENG	
	CB02-38-0138	L	38	B					2		NO DIAG CON ENGOBE	
	CB02-38-0139	L	38	C	15	S			2		NO DIAG, NO ENG	
	CB02-38-0139	L	38	C					1		DIAG CON ENGOBE	
	CB02-38-0140	L	38	C	20	S			2		NO DIAG, NO ENG	
	CB02-38-0140	L	38	C					4		DIAG CON ENGOBE	base
	CB02-38-0141	L	38	C	24	S			2		NO DIAG, NO ENG	
	CB02-38-0142	L	38	C	25	S			8		NO DIAG, NO ENG	
	CB02-38-0142	L	38	C					5		NO DIAG CON ENGOBE	
	CB02-38-0142	L	38	C					7		DIAG CON ENGOBE	borde ,base
	CB02-38-0143	L	38	C	29	S			3		NO DIAG, NO ENG	
	CB02-38-0143	L	38	C					1		DIAG, NO ENG	borde
	CB02-38-0143	L	38	C					1		NO DIAG CON ENGOBE	
	CB02-38-0143	L	38	C					2		DIAG CON ENGOBE	borde ,asa
	CB02-38-0144	L	38	C	30	S			4		NO DIAG, NO ENG	
	CB02-38-0144	L	38	C					1		DIAG, NO ENG	base
	CB02-38-0144	L	38	C					1		NO DIAG CON ENGOBE	
	CB02-38-0145	L	38	C	35	S			6		NO DIAG, NO ENG	
	CB02-38-0145	L	38	C					2		DIAG, NO ENG	base
	CB02-38-0145	L	38	C					7		NO DIAG CON ENGOBE	
	CB02-38-0145	L	38	C					6		DIAG CON ENGOBE	borde

PROYECTO ARQUEOLOGICO CERRO BAUL

TEMPORADA 2002

INVENTARIO GENERAL

MATERIAL: CERAMICA

No CAJA	No ESPEC	SECTOR	UNIDAD	RECINT	CUADRO	CAPA	NIVEL	RASGO	CANT	PESO g	REFERENCIAS	
	CB02-38-0146	L	38	C	39	S			4		NO DIAG, NO ENG	
	CB02-38-0146	L	38	C					1		DIAG, NO ENG	base
	CB02-38-0146	L	38	C					3		NO DIAG CON ENGOBE	
	CB02-38-0146	L	38	C					4		DIAG CON ENGOBE	borde
	CB02-38-0147	L	38	C	44	S			8		NO DIAG, NO ENG	
	CB02-38-0147	L	38	C					6		NO DIAG CON ENGOBE	
	CB02-38-0148	L	38	C	50	S			5		NO DIAG, NO ENG	
	CB02-38-0148	L	38	C					3		NO DIAG CON ENGOBE	
	CB02-38-0148	L	38	C					5		DIAG CON ENGOBE	1 borde reparación
	CB02-38-0149	L	38	D	31	S			2		NO DIAG, NO ENG	
	CB02-38-0150	L	38	D	41	S			6		NO DIAG, NO ENG	
	CB02-38-0150	L	38	D					4		NO DIAG CON ENGOBE	
	CB02-38-0151	L	38	D	46	S			16		NO DIAG, NO ENG	
	CB02-38-0151	L	38	D					7		NO DIAG CON ENGOBE	
	CB02-38-0151	L	38	D					5		DIAG CON ENGOBE	base
	CB02-38-0152	L	38	D	47	S			3		NO DIAG, NO ENG	
	CB02-38-0152	L	38	D					1		DIAG, NO ENG	base
	CB02-38-0152	L	38	D					2		NO DIAG CON ENGOBE	
	CB02-38-0153	L	38	D	48	S			7		NO DIAG, NO ENG	
	CB02-38-0153	L	38	D					2		DIAG, NO ENG	base ,asa
	CB02-38-0153	L	38	D					2		NO DIAG CON ENGOBE	
	CB02-38-0153	L	38	D					2		DIAG CON ENGOBE	base
	CB02-38-0154	L	38	D	21	B			3		NO DIAG, NO ENG	
	CB02-38-0154	L	38	D					1		DIAG, NO ENG	base
	CB02-38-0155	L	38	D	22	B			1		NO DIAG, NO ENG	
	CB02-38-0155	L	38	D					1		DIAG, NO ENG	
	CB02-38-0155	L	38	D					1		NO DIAG CON ENGOBE	
	CB02-38-0156	L	38	D	23	B			1		NO DIAG, NO ENG	
	CB02-38-0156	L	38	D					1		DIAG, NO ENG	asa
	CB02-38-0157	L	38	E	2	S			3		NO DIAG, NO ENG	
	CB02-38-0157	L	38	E					2		NO DIAG CON ENGOBE	
	CB02-38-0158	L	38	E	3	S			2		NO DIAG, NO ENG	
	CB02-38-0158	L	38	E					3		NO DIAG CON ENGOBE	
	CB02-38-0158	L	38	E					4		DIAG CON ENGOBE	1 borde
	CB02-38-0159	L	38	E	4	S			2		NO DIAG, NO ENG	
	CB02-38-0159	L	38	E					5		NO DIAG CON ENGOBE	
	CB02-38-0159	L	38	E					4		DIAG CON ENGOBE	1 base
	CB02-38-0160	L	38	E	5	S			4		NO DIAG, NO ENG	
	CB02-38-0160	L	38	E					4		NO DIAG CON ENGOBE	
	CB02-38-0160	L	38	E					2		DIAG CON ENGOBE	1 borde
	CB02-38-0161	L	38	E	4	B			4		NO DIAG, NO ENG	
	CB02-38-0161	L	38	E					2		DIAG, NO ENG	borde ,cuello
	CB02-38-0161	L	38	E					1		NO DIAG CON ENGOBE	
	CB02-38-0161	L	38	E					3		DIAG CON ENGOBE	1 borde
	CB02-38-0162	L	38	E	5	B			7		NO DIAG, NO ENG	
	CB02-38-0162	L	38	E	5	B			1		NO DIAG CON ENGOBE	

PROYECTO ARQUEOLOGICO CERRO BAUL

TEMPORADA 2002

INVENTARIO GENERAL

MATERIAL: CERAMICA

No CAJA	No ESPEC	SECTOR	UNIDAD	RECINT	CUADRO	CAPA	NIVEL	RASGO	CANT	PESO g	REFERENCIAS	
	CB02-38-0162	L	38	E	5	B			3		DIAG CON ENGOBE	1 borde
	CB02-39-0001	L	39	A	-	S			11		NO DIAG, NO ENG	
	CB02-39-0001	L	39	A	-				11		NO DIAG CON ENGOBE	1 frag reparación
	CB02-39-0001	L	39	A	-				6		DIAG CON ENGOBE	base,asa ?
	CB02-39-0002	L	39	A	12	A			4		NO DIAG CON ENGOBE	
	CB02-39-0003	L	39	A	21	A			2		NO DIAG, NO ENG	
	CB02-39-0003	L	39	A					3		NO DIAG CON ENGOBE	
	CB02-39-0004	L	39	A	22	A			1		NO DIAG CON ENGOBE	
	CB02-39-0005	L	39	A	23	A	1	20	19		NO DIAG, NO ENG	prueba A
	CB02-39-0005	L	39	A					15		NO DIAG CON ENGOBE	
	CB02-39-0005	L	39	A					4		DIAG CON ENGOBE	borde ,base
	CB02-39-0006	L	39	A	25	A			1		DIAG, NO ENG	asa
	CB02-39-0007	L	39	A	31	A			4		NO DIAG, NO ENG	
	CB02-39-0007	L	39	A					1		NO DIAG CON ENGOBE	
	CB02-39-0007	L	39	A					1		DIAG CON ENGOBE	
	CB02-39-0008	L	39	A	32	A			1		NO DIAG, NO ENG	
	CB02-39-0008	L	39	A					2		NO DIAG CON ENGOBE	
	CB02-39-0008	L	39	A					1		DIAG CON ENGOBE	borde
	CB02-39-0009	L	39	A	34	A			2		NO DIAG, NO ENG	
	CB02-39-0009	L	39	A					1		DIAG, NO ENG	borde
	CB02-39-0010	L	39	A	35	A			25		NO DIAG, NO ENG	
	CB02-39-0010	L	39	A					3		NO DIAG CON ENGOBE	
	CB02-39-0010	L	39	A					1		DIAG CON ENGOBE	
	CB02-39-0011	L	39	A	41	A			7		NO DIAG, NO ENG	
	CB02-39-0011	L	39	A					4		NO DIAG CON ENGOBE	
	CB02-39-0012	L	39	A	42	A			2		NO DIAG, NO ENG	
	CB02-39-0012	L	39	A					2		NO DIAG CON ENGOBE	
	CB02-39-0013	L	39	A	43	A			3		NO DIAG, NO ENG	
	CB02-39-0013	L	39	A					3		DIAG CON ENGOBE	
	CB02-39-0014	L	39	A	44	A			2		NO DIAG, NO ENG	
	CB02-39-0014	L	39	A					3		NO DIAG CON ENGOBE	
	CB02-39-0014	L	39	A					3		DIAG CON ENGOBE	base
	CB02-39-0015	L	39	A	45	A			4		NO DIAG, NO ENG	
	CB02-39-0015	L	39	A					3		NO DIAG CON ENGOBE	
	CB02-39-0015	L	39	A					4		DIAG CON ENGOBE	bordes
	CB02-39-0016	L	39	A	11	B	1		5		NO DIAG, NO ENG	
	CB02-39-0016	L	39	A					4		NO DIAG CON ENGOBE	
	CB02-39-0017	L	39	A	12	B	1		4		NO DIAG, NO ENG	
	CB02-39-0018	L	39	A	13	B	1		1		NO DIAG, NO ENG	
	CB02-39-0019	L	39	A	14	B	1		3		NO DIAG, NO ENG	
	CB02-39-0019	L	39	A					1		DIAG, NO ENG	
	CB02-39-0019	L	39	A					1		NO DIAG CON ENGOBE	
	CB02-39-0020	L	39	A	15	B	1		2		NO DIAG, NO ENG	
	CB02-39-0020	L	39	A					1		DIAG, NO ENG	base
	CB02-39-0020	L	39	A					1		DIAG CON ENGOBE	
	CB02-39-0021	L	39	A	21	B	1		3		NO DIAG, NO ENG	

PROYECTO ARQUEOLOGICO CERRO BAUL

TEMPORADA 2002

INVENTARIO GENERAL

MATERIAL: CERAMICA

No CAJA	No ESPEC	SECTOR	UNIDAD	RECINT	CUADRO	CAPA	NIVEL	RASGO	CANT	PESO g	REFERENCIAS	
	CB02-39-0022	L	39	A	22	B			4		NO DIAG, NO ENG	
	CB02-39-0022	L	39	A					2		NO DIAG CON ENGOBE	
	CB02-39-0022	L	39	A					3		DIAG CON ENGOBE	
	CB02-39-0023	L	39	A	23	B	2	20	2		NO DIAG, NO ENG	
	CB02-39-0023	L	39	A					2		NO DIAG CON ENGOBE	
	CB02-39-0023	L	39	A					6		DIAG CON ENGOBE	borde,base
	CB02-39-0024	L	39	A	24	B	1		3		NO DIAG, NO ENG	
	CB02-39-0024	L	39	A					1		DIAG, NO ENG	
	CB02-39-0024	L	39	A					1		NO DIAG CON ENGOBE	
	CB02-39-0025	L	39	A	25	B	1		3		NO DIAG, NO ENG	
	CB02-39-0025	L	39	A					2		DIAG CON ENGOBE	asa
	CB02-39-0026	L	39	A	31	B	1		2		NO DIAG, NO ENG	
	CB02-39-0026	L	39	A					3		NO DIAG CON ENGOBE	
	CB02-39-0027	L	39	A	32	B	1		6		NO DIAG, NO ENG	
	CB02-39-0027	L	39	A					1		NO DIAG CON ENGOBE	
	CB02-39-0028	L	39	A	34	B	1		1		DIAG, NO ENG	asa
	CB02-39-0028	L	39	A					1		NO DIAG CON ENGOBE	
	CB02-39-0029	L	39	A	35	B	1		12		NO DIAG, NO ENG	
	CB02-39-0029	L	39	A					1		DIAG, NO ENG	borde
	CB02-39-0029	L	39	A					3		NO DIAG CON ENGOBE	
	CB02-39-0029	L	39	A					1		DIAG CON ENGOBE	cuello
	CB02-39-0030	L	39	A	41	B	1		3		NO DIAG, NO ENG	
	CB02-39-0030	L	39	A					3		NO DIAG CON ENGOBE	
	CB02-39-0031	L	39	A	42	B	1		3		NO DIAG, NO ENG	
	CB02-39-0032	L	39	A	43	B	1		3		NO DIAG, NO ENG	
	CB02-39-0032	L	39	A					3		DIAG, NO ENG	base
	CB02-39-0032	L	39	A					1		NO DIAG CON ENGOBE	
	CB02-39-0032	L	39	A					7		DIAG CON ENGOBE	2 bordes
	CB02-39-0033	L	39	A	45	B	1		2		NO DIAG, NO ENG	
	CB02-39-0033	L	39	A					1		DIAG, NO ENG	base
	CB02-39-0033	L	39	A					3		NO DIAG CON ENGOBE	
	CB02-39-0033	L	39	A					3		DIAG CON ENGOBE	1 base
	CB02-39-0034	L	39	A	11	C	2		3		NO DIAG, NO ENG	
	CB02-39-0034	L	39	A					2		NO DIAG CON ENGOBE	
	CB02-39-0034	L	39	A					1		DIAG CON ENGOBE	
	CB02-39-0035	L	39	A	12	C	1		4		NO DIAG, NO ENG	
	CB02-39-0035	L	39	A					2		NO DIAG CON ENGOBE	
	CB02-39-0036	L	39	A	12	C	2		2		NO DIAG, NO ENG	
	CB02-39-0036	L	39	A					1		NO DIAG CON ENGOBE	
	CB02-39-0037	L	39	A	12	C	3		5		NO DIAG, NO ENG	
	CB02-39-0037	L	39	A					4		DIAG CON ENGOBE	borde,asa
	CB02-39-0038	L	39	A	13	C	2		1		NO DIAG, NO ENG	
	CB02-39-0038	L	39	A					1		NO DIAG CON ENGOBE	
	CB02-39-0039	L	39	A	13	C	3		2		NO DIAG, NO ENG	
	CB02-39-0039	L	39	A					3		DIAG, NO ENG	borde,base
	CB02-39-0039	L	39	A					4		DIAG CON ENGOBE	base

PROYECTO ARQUEOLOGICO CERRO BAUL

TEMPORADA 2002

INVENTARIO GENERAL

MATERIAL: CERAMICA

No CAJA	No ESPEC	SECTOR	UNIDAD	RECINT	CUADRO	CAPA	NIVEL	RASGO	CANT	PESO g	REFERENCIAS	
	CB02-39-0040	L	39	A	14	C	1		2		NO DIAG, NO ENG	
	CB02-39-0041	L	39	A	14	C	2		1		NO DIAG, NO ENG	
	CB02-39-0041	L	39	A					2		DIAG, NO ENG	borde,asa
	CB02-39-0042	L	39	A	14	C	3		2		NO DIAG, NO ENG	
	CB02-39-0043	L	39	A	15	C	1		2		DIAG, NO ENG	borde
	CB02-39-0044	L	39	A	15	C	2		1		NO DIAG CON ENGOBE	
	CB02-39-0045	L	39	A	15	C	3		1		NO DIAG, NO ENG	
	CB02-39-0045	L	39	A					2		DIAG, NO ENG	bordes
	CB02-39-0045	L	39	A					1		DIAG CON ENGOBE	base
	CB02-39-0046	L	39	A	21	C	2		4		NO DIAG, NO ENG	
	CB02-39-0046	L	39	A					1		NO DIAG CON ENGOBE	
	CB02-39-0046	L	39	A					1		DIAG CON ENGOBE	base
	CB02-39-0047	L	39	A	21	C	3		5		NO DIAG, NO ENG	
	CB02-39-0048	L	39	A	22	C	1		2		NO DIAG, NO ENG	
	CB02-39-0048	L	39	A					1		DIAG, NO ENG	
	CB02-39-0048	L	39	A					2		NO DIAG CON ENGOBE	
	CB02-39-0048	L	39	A					2		DIAG CON ENGOBE	borde
	CB02-39-0049	L	39	A	22	C	2		4		NO DIAG, NO ENG	
	CB02-39-0049	L	39	A					2		DIAG CON ENGOBE	borde,reparación
	CB02-39-0050	L	39	A	22	C	3		15		NO DIAG, NO ENG	
	CB02-39-0050	L	39	A					2		NO DIAG CON ENGOBE	
	CB02-39-0050	L	39	A					2		DIAG CON ENGOBE	1 borde
	CB02-39-0051	L	39	A	23	C	1		5		NO DIAG, NO ENG	
	CB02-39-0051	L	39	A					5		NO DIAG CON ENGOBE	
	CB02-39-0051	L	39	A					4		DIAG CON ENGOBE	borde,base
	CB02-39-0052	L	39	A	2	C	2		5		NO DIAG, NO ENG	
	CB02-39-0052	L	39	A					1		DIAG, NO ENG	base
	CB02-39-0052	L	39	A					8		NO DIAG CON ENGOBE	
	CB02-39-0052	L	39	A					7		DIAG CON ENGOBE	borde,base
	CB02-39-0053	L	39	A	23	C	3		11		NO DIAG, NO ENG	
	CB02-39-0053	L	39	A					5		DIAG, NO ENG	borde,base
	CB02-39-0053	L	39	A					21		NO DIAG CON ENGOBE	
	CB02-39-0053	L	39	A					11		DIAG CON ENGOBE	borde,base
	CB02-39-0054	L	39	A	23	C	3	20	5		NO DIAG, NO ENG	prueba C
	CB02-39-0054	L	39	A					2		DIAG, NO ENG	borde
	CB02-39-0054	L	39	A					3		DIAG CON ENGOBE	borde,base
	CB02-39-0055	L	39	A	24	C	1		5		NO DIAG, NO ENG	
	CB02-39-0055	L	39	A					2		NO DIAG CON ENGOBE	
	CB02-39-0055	L	39	A					2		DIAG CON ENGOBE	artefacto
	CB02-39-0056	L	39	A	24	C	2		6		NO DIAG, NO ENG	
	CB02-39-0056	L	39	A					1		DIAG, NO ENG	borde
	CB02-39-0056	L	39	A					2		NO DIAG CON ENGOBE	
	CB02-39-0056	L	39	A					1		DIAG CON ENGOBE	base
	CB02-39-0057	L	39	A	24	C	3		11		NO DIAG, NO ENG	
	CB02-39-0057	L	39	A					1		DIAG, NO ENG	borde
	CB02-39-0057	L	39	A					3		NO DIAG CON ENGOBE	

PROYECTO ARQUEOLOGICO CERRO BAUL

TEMPORADA 2002

INVENTARIO GENERAL

MATERIAL: CERAMICA

No CAJA	No ESPEC	SECTOR	UNIDAD	RECINT	CUADRO	CAPA	NIVEL	RASGO	CANT	PESO g	REFERENCIAS	
	CB02-39-0057	L	39	A					3		DIAG CON ENGOBE	borde base
	CB02-39-0058	L	39	A	25	C	1		2		NO DIAG, NO ENG	
	CB02-39-0059	L	39	A	25	C	2		1		NO DIAG, NO ENG	
	CB02-39-0060	L	39	A	25	C	3		7		NO DIAG, NO ENG	
	CB02-39-0060	L	39	A					1		NO DIAG CON ENGOBE	
	CB02-39-0060	L	39	A					3		DIAG CON ENGOBE	borde
	CB02-39-0061	L	39	A	31	C	1		5		NO DIAG, NO ENG	
	CB02-39-0061	L	39	A					1		NO DIAG CON ENGOBE	
	CB02-39-0062	L	39	A	32	C	1		5		NO DIAG, NO ENG	
	CB02-39-0062	L	39	A					1		NO DIAG CON ENGOBE	
	CB02-39-0063	L	39	A	32	C	2		1		DIAG CON ENGOBE	base
	CB02-39-0064	L	39	A	32	C	3		6		NO DIAG, NO ENG	
	CB02-39-0064	L	39	A					1		DIAG, NO ENG	asa ?
	CB02-39-0064	L	39	A					1		DIAG CON ENGOBE	borde
	CB02-39-0065	L	39	A	33	C	2		1		NO DIAG, NO ENG	
	CB02-39-0065	L	39	A					3		NO DIAG CON ENGOBE	
	CB02-39-0066	L	39	A	33	C	3		5		NO DIAG, NO ENG	
	CB02-39-0066	L	39	A					24		NO DIAG CON ENGOBE	
	CB02-39-0066	L	39	A					6		DIAG CON ENGOBE	borde
	CB02-39-0067	L	39	A	34	C	1		5		NO DIAG, NO ENG	
	CB02-39-0067	L	39	A					1		NO DIAG CON ENGOBE	
	CB02-39-0067	L	39	A					1		DIAG CON ENGOBE	
	CB02-39-0068	L	39	A	34	C	2		1		NO DIAG, NO ENG	
	CB02-39-0068	L	39	A					1		DIAG CON ENGOBE	borde
	CB02-39-0069	L	39	A	34	C	3		2		NO DIAG, NO ENG	
	CB02-39-0069	L	39	A					5		NO DIAG CON ENGOBE	
	CB02-39-0069	L	39	A					4		DIAG CON ENGOBE	borde,base
	CB02-39-0070	L	39	A	35	C	1		14		NO DIAG, NO ENG	
	CB02-39-0070	L	39	A					3		DIAG, NO ENG	borde
	CB02-39-0071	L	39	A	35	C	2		2		NO DIAG, NO ENG	
	CB02-39-0071	L	39	A					4		NO DIAG CON ENGOBE	
	CB02-39-0071	L	39	A					1		DIAG CON ENGOBE	borde
	CB02-39-0072	L	39	A	35	C	3		10		NO DIAG, NO ENG	
	CB02-39-0072	L	39	A					3		NO DIAG CON ENGOBE	
	CB02-39-0072	L	39	A					1		DIAG CON ENGOBE	borde
	CB02-39-0073	L	39	A	41	C	1		11		NO DIAG, NO ENG	
	CB02-39-0073	L	39	A					11		NO DIAG CON ENGOBE	
	CB02-39-0073	L	39	A					3		DIAG CON ENGOBE	borde
	CB02-39-0074	L	39	A	41	C	2		5		NO DIAG, NO ENG	
	CB02-39-0074	L	39	A					2		DIAG, NO ENG	2 borde
	CB02-39-0074	L	39	A					3		NO DIAG CON ENGOBE	
	CB02-39-0074	L	39	A					1		DIAG CON ENGOBE	borde
	CB02-39-0075	L	39	A	41	C	3		1		NO DIAG, NO ENG	
	CB02-39-0075	L	39	A					6		NO DIAG CON ENGOBE	
	CB02-39-0075	L	39	A					4		DIAG CON ENGOBE	borde,base
	CB02-39-0076	L	39	A	42	C	1		16		NO DIAG, NO ENG	

PROYECTO ARQUEOLOGICO CERRO BAUL

TEMPORADA 2002

INVENTARIO GENERAL

MATERIAL: CERAMICA

No CAJA	No ESPEC	SECTOR	UNIDAD	RECINT	CUADRO	CAPA	NIVEL	RASGO	CANT	PESO g	REFERENCIAS	
	CB02-39-0076	L	39	A					2		DIAG, NO ENG	base
	CB02-39-0076	L	39	A					14		NO DIAG CON ENGOBE	
	CB02-39-0076	L	39	A					1		DIAG CON ENGOBE	borde
	CB02-39-0077	L	39	A	42	C	2		3		NO DIAG, NO ENG	
	CB02-39-0078	L	39	A	42	C	3		8		NO DIAG, NO ENG	
	CB02-39-0078	L	39	A					1		DIAG, NO ENG	base
	CB02-39-0078	L	39	A					8		NO DIAG CON ENGOBE	
	CB02-39-0078	L	39	A					2		DIAG CON ENGOBE	borde
	CB02-39-0079	L	39	A	43	C	1		1		NO DIAG, NO ENG	
	CB02-39-0080	L	39	A	43	C	2		1		NO DIAG, NO ENG	
	CB02-39-0080	L	39	A					1		NO DIAG CON ENGOBE	
	CB02-39-0080	L	39	A					3		DIAG CON ENGOBE	borde,base
	CB02-39-0081	L	39	A	43	C	3		11		NO DIAG, NO ENG	
	CB02-39-0082	L	39	A	44	C	1		1		NO DIAG, NO ENG	
	CB02-39-0082	L	39	A					2		NO DIAG CON ENGOBE	
	CB02-39-0083	L	39	A	44	C	2		2		NO DIAG, NO ENG	
	CB02-39-0084	L	39	A	44	C	3		7		NO DIAG CON ENGOBE	
	CB02-39-0085	L	39	A	45	C	3		8		NO DIAG CON ENGOBE	
	CB02-39-0085	L	39	A					1		DIAG CON ENGOBE	borde
	CB02-39-0086	L	39	A	45	C			1		DIAG CON ENGOBE	
	CB02-39-0087	L	39	A	-	-		3	3		NO DIAG, NO ENG	
	CB02-39-0087	L	39	A					7		NO DIAG CON ENGOBE	
	CB02-39-0087	L	39	A					1		DIAG CON ENGOBE	borde
	CB02-39-0088	L	39	A	-	-		T-05	1		DIAG CON ENGOBE	jarra
	CB02-39-0089	L	39	A	15	D			7		NO DIAG, NO ENG	
	CB02-39-0089	L	39	A					1		DIAG, NO ENG	borde
	CB02-39-0089	L	39	A					1		NO DIAG CON ENGOBE	
	CB02-39-0089	L	39	A					3		DIAG CON ENGOBE	borde
	CB02-39-0090	L	39	A	23	-		23	4		NO DIAG, NO ENG	
	CB02-39-0090	L	39	A					1		DIAG, NO ENG	borde
	CB02-39-0090	L	39	A					4		DIAG CON ENGOBE	borde,artef.
	CB02-39-0091	L	39	A	23	D	4	20	2		NO DIAG, NO ENG	
	CB02-39-0091	L	39	A					1		DIAG, NO ENG	
	CB02-39-0091	L	39	A					1		NO DIAG CON ENGOBE	
	CB02-39-0091	L	39	A					1		DIAG CON ENGOBE	borde
	CB02-39-0092	L	39	A	33	D			5		NO DIAG, NO ENG	
	CB02-39-0092	L	39	A					2		NO DIAG CON ENGOBE	
	CB02-39-0092	L	39	A					3		DIAG CON ENGOBE	
	CB02-39-0093	L	39	A	34	D			10		NO DIAG, NO ENG	
	CB02-39-0093	L	39	A					3		DIAG CON ENGOBE	
	CB02-39-0094	L	39	A	35	D			6		NO DIAG, NO ENG	
	CB02-39-0094	L	39	A					2		NO DIAG CON ENGOBE	
	CB02-39-0094	L	39	A					2		DIAG CON ENGOBE	
	CB02-39-0095	L	39	A	24	D			16		NO DIAG, NO ENG	
	CB02-39-0095	L	39	A					5		DIAG, NO ENG	borde,base
	CB02-39-0095	L	39	A					6		DIAG CON ENGOBE	1 borde

PROYECTO ARQUEOLOGICO CERRO BAUL

TEMPORADA 2002

INVENTARIO GENERAL

MATERIAL: CERAMICA

No CAJA	No ESPEC	SECTOR	UNIDAD	RECINT	CUADRO	CAPA	NIVEL	RASGO	CANT	PESO g	REFERENCIAS	
	CB02-39-0096	L	39	A	25	D			10		NO DIAG, NO ENG	
	CB02-39-0096	L	39	A					1		DIAG, NO ENG	cuello
	CB02-39-0096	L	39	A					1		NO DIAG CON ENGOBE	
	CB02-39-0096	L	39	A					7		DIAG CON ENGOBE	1 borde
	CB02-39-0097	L	39	A	33	D		22	2		NO DIAG, NO ENG	
	CB02-39-0098	L	39	A	45	D			1		NO DIAG, NO ENG	
	CB02-39-0098	L	39	A					1		DIAG, NO ENG	asa
	CB02-39-0098	L	39	A					1		NO DIAG CON ENGOBE	
	CB02-39-0098	L	39	A					2		DIAG CON ENGOBE	
	CB02-39-0099	L	39	A	23	E	5	20	1		NO DIAG, NO ENG	prueba E
	CB02-39-0099	L	39	A					1		NO DIAG CON ENGOBE	
	CB02-39-0099	L	39	A					2		DIAG CON ENGOBE	borde
	CB02-39-0100	L	39	A	23	F		20	7		NO DIAG, NO ENG	
	CB02-39-0100	L	39	A					1		DIAG, NO ENG	cuello
	CB02-39-0101	L	39	A	23	G		20	12		NO DIAG, NO ENG	
	CB02-39-0101	L	39	A					5		DIAG, NO ENG	base,cuello,asa
	CB02-39-0101	L	39	A					4		DIAG CON ENGOBE	borde,cabeza lagarto
	CB02-39-0102	L	39	A	-	H		20	4		NO DIAG, NO ENG	
	CB02-39-0102	L	39	A					1		DIAG, NO ENG	cuello
	CB02-39-0102	L	39	A					3		DIAG CON ENGOBE	borde
	CB02-39-0103	L	39	B	-	S			7		NO DIAG, NO ENG	
	CB02-39-0103	L	39	B					6		NO DIAG CON ENGOBE	
	CB02-39-0103	L	39	B					1		DIAG CON ENGOBE	borde
	CB02-39-0104	L	39	B	38	A			2		NO DIAG, NO ENG	
	CB02-39-0104	L	39	B					5		NO DIAG CON ENGOBE	
	CB02-39-0104	L	39	B					2		DIAG CON ENGOBE	borde
	CB02-39-0105	L	39	B	46	A			6		NO DIAG, NO ENG	
	CB02-39-0105	L	39	B					11		NO DIAG CON ENGOBE	
	CB02-39-0105	L	39	B					1		DIAG CON ENGOBE	borde
	CB02-39-0106	L	39	B	47	A			1		NO DIAG CON ENGOBE	
	CB02-39-0106	L	39	B					1		DIAG CON ENGOBE	
	CB02-39-0107	L	39	B	48	A			3		NO DIAG, NO ENG	
	CB02-39-0107	L	39	B					5		DIAG CON ENGOBE	1base
	CB02-39-0108	L	39	B	49	A			2		NO DIAG, NO ENG	
	CB02-39-0109	L	39	B	26	B	1		8		NO DIAG, NO ENG	
	CB02-39-0110	L	39	B	27	B	1		1		DIAG, NO ENG	borde
	CB02-39-0111	L	39	B	36	B	1		5		NO DIAG, NO ENG	
	CB02-39-0112	L	39	B	38	B	1		1		NO DIAG, NO ENG	
	CB02-39-0113	L	39	B	37	B	1		1		NO DIAG CON ENGOBE	
	CB02-39-0114	L	39	B	46	B	1		8		NO DIAG CON ENGOBE	
	CB02-39-0114	L	39	B					6		DIAG CON ENGOBE	borde base
	CB02-39-0115	L	39	B	47	B	1		6		NO DIAG, NO ENG	
	CB02-39-0115	L	39	B					2		NO DIAG CON ENGOBE	
	CB02-39-0116	L	39	B	48	B	1		2		NO DIAG, NO ENG	
	CB02-39-0116	L	39	B					1		DIAG, NO ENG	base
	CB02-39-0116	L	39	B					3		NO DIAG CON ENGOBE	

PROYECTO ARQUEOLOGICO CERRO BAUL

TEMPORADA 2002

INVENTARIO GENERAL

MATERIAL: CERAMICA

No CAJA	No ESPEC	SECTOR	UNIDAD	RECINT	CUADRO	CAPA	NIVEL	RASGO	CANT	PESO g	REFERENCIAS	
	CB02-39-0116	L	39	B					2		DIAG CON ENGOBE	borde
	CB02-39-0117	L	39	B	26	C	-		2		NO DIAG, NO ENG	
	CB02-39-0118	L	39	B	26	C	3		5		NO DIAG, NO ENG	
	CB02-39-0119	L	39	B	27	C	-		1		NO DIAG, NO ENG	
	CB02-39-0120	L	39	B	27	C	1		2		NO DIAG, NO ENG	
	CB02-39-0121	L	39	B	27	C	2		6		NO DIAG, NO ENG	
	CB02-39-0121	L	39	B					16		NO DIAG CON ENGOBE	
	CB02-39-0121	L	39	B					2		DIAG CON ENGOBE	borde
	CB02-39-0122	L	39	B	27	C	3		3		NO DIAG, NO ENG	
	CB02-39-0122	L	39	B					3		NO DIAG CON ENGOBE	
	CB02-39-0123	L	39	B	36	C	-		1		NO DIAG, NO ENG	
	CB02-39-0123	L	39	B					3		NO DIAG CON ENGOBE	
	CB02-39-0124	L	39	B	36	C	1		1		NO DIAG, NO ENG	
	CB02-39-0124	L	39	B					2		NO DIAG CON ENGOBE	
	CB02-39-0125	L	39	B	36	C	2		1		DIAG, NO ENG	base
	CB02-39-0125	L	39	B					2		NO DIAG CON ENGOBE	
	CB02-39-0126	L	39	B	36	C	3		1		NO DIAG, NO ENG	
	CB02-39-0126	L	39	B					1		NO DIAG CON ENGOBE	
	CB02-39-0127	L	39	B	37	C	-		1		NO DIAG, NO ENG	
	CB02-39-0127	L	39	B					2		DIAG, NO ENG	borde
	CB02-39-0127	L	39	B					7		NO DIAG CON ENGOBE	
	CB02-39-0127	L	39	B					1		DIAG CON ENGOBE	borde
	CB02-39-0128	L	39	B	37	C	3		3		NO DIAG, NO ENG	
	CB02-39-0128	L	39	B					1		NO DIAG CON ENGOBE	
	CB02-39-0128	L	39	B					1		DIAG CON ENGOBE	borde
	CB02-39-0129	L	39	B	38	C	-		15		NO DIAG, NO ENG	
	CB02-39-0129	L	39	B					1		DIAG, NO ENG	borde
	CB02-39-0130	L	39	B	38	C	3		1		NO DIAG, NO ENG	
	CB02-39-0131	L	39	B	39	C	-		2		NO DIAG, NO ENG	
	CB02-39-0132	L	39	B	45	C	1		3		NO DIAG, NO ENG	
	CB02-39-0132	L	39	B					1		DIAG, NO ENG	asa
	CB02-39-0132	L	39	B					4		NO DIAG CON ENGOBE	
	CB02-39-0133	L	39	B	45	C	2		2		NO DIAG, NO ENG	
	CB02-39-0133	L	39	B					1		DIAG, NO ENG	base
	CB02-39-0133	L	39	B					2		NO DIAG CON ENGOBE	
	CB02-39-0133	L	39	B					4		DIAG CON ENGOBE	bordes
	CB02-39-0134	L	39	B	46	C	1		2		NO DIAG CON ENGOBE	
	CB02-39-0134	L	39	B					2		DIAG CON ENGOBE	borde
	CB02-39-0135	L	39	B	46	C	2		9		NO DIAG CON ENGOBE	
	CB02-39-0135	L	39	B					5		DIAG CON ENGOBE	base borde,1/2 cuenco
	CB02-39-0136	L	39	B	46	C	3		1		NO DIAG CON ENGOBE	
	CB02-39-0136	L	39	B					2		DIAG CON ENGOBE	
	CB02-39-0137	L	39	B	47	C	-		1		NO DIAG, NO ENG	
	CB02-39-0137	L	39	B					1		DIAG CON ENGOBE	borde
	CB02-39-0138	L	39	B	47	C	1		2		NO DIAG CON ENGOBE	
	CB02-39-0139	L	39	B	47	C	2		1		NO DIAG CON ENGOBE	

PROYECTO ARQUEOLOGICO CERRO BAUL

TEMPORADA 2002

INVENTARIO GENERAL

MATERIAL: CERAMICA

No CAJA	No ESPEC	SECTOR	UNIDAD	RECINT	CUADRO	CAPA	NIVEL	RASGO	CANT	PESO g	REFERENCIAS	
	CB02-39-0140	L	39	B	47	C	3		3		NO DIAG, NO ENG	
	CB02-39-0141	L	39	B	48	C	-		1		NO DIAG CON ENGOBE	
	CB02-39-0142	L	39	B	48	C	1		7		NO DIAG, NO ENG	
	CB02-39-0142	L	39	B					3		NO DIAG CON ENGOBE	
	CB02-39-0142	L	39	B					1		DIAG CON ENGOBE	base
	CB02-39-0143	L	39	B	48	C	2		3		NO DIAG, NO ENG	
	CB02-39-0143	L	39	B					1		DIAG CON ENGOBE	
	CB02-39-0144	L	39	B	48	C	3		1		DIAG CON ENGOBE	base
	CB02-39-0145	L	39	B	49	C	3		5		NO DIAG, NO ENG	
	CB02-39-0145	L	39	B					2		DIAG CON ENGOBE	
	CB02-39-0146	L	39	B	-	-		T-06	1		DIAG, NO ENG	olla casi completa
	CB02-39-0147	L	39	B	-	-		T-06	2		NO DIAG, NO ENG	
	CB02-39-0147	L	39	B					3		NO DIAG CON ENGOBE	
	CB02-39-0148	L	39	B	-	-		T-06	1		DIAG CON ENGOBE	jarra pequeña completa
	CB02-39-0149	L	39	B	-	-		10	264		NO DIAG, NO ENG	
	CB02-39-0149	L	39	B					24		DIAG, NO ENG	
	CB02-39-0149	L	39	B					6		NO DIAG CON ENGOBE	borde asa base
	CB02-39-0149	L	39	B					33		DIAG CON ENGOBE	borde cuerpo base
	CB02-39-0150	L	39	B	-	-		12	32		NO DIAG CON ENGOBE	
	CB02-39-0150	L	39	B					1		DIAG CON ENGOBE	asa cuerpo
	CB02-39-0151	L	39	B	-	-		13	3		NO DIAG CON ENGOBE	
	CB02-39-0152	L	39	B	-	-		14	4		NO DIAG, NO ENG	
	CB02-39-0152	L	39	B					1		DIAG CON ENGOBE	base
	CB02-39-0153	L	39	B	-	-		15	25		NO DIAG, NO ENG	
	CB02-39-0153	L	39	B					1		DIAG, NO ENG	borde
	CB02-39-0153	L	39	B					10		NO DIAG CON ENGOBE	
	CB02-39-0153	L	39	B					5		DIAG CON ENGOBE	borde
	CB02-39-0154	L	39	B	26	D			11		NO DIAG, NO ENG	
	CB02-39-0154	L	39	B					2		DIAG, NO ENG	borde base
	CB02-39-0154	L	39	B					1		NO DIAG CON ENGOBE	
	CB02-39-0155	L	39	B	27	D			7		NO DIAG, NO ENG	
	CB02-39-0155	L	39	B					1		DIAG CON ENGOBE	base
	CB02-39-0156	L	39	B	36	D			1		NO DIAG, NO ENG	
	CB02-39-0156	L	39	B					1		NO DIAG CON ENGOBE	
	CB02-39-0157	L	39	B	37	D			8		NO DIAG CON ENGOBE	
	CB02-39-0158	L	39	C	-	S			4		NO DIAG, NO ENG	
	CB02-39-0158	L	39	C					2		DIAG, NO ENG	asa,rueca
	CB02-39-0158	L	39	C					2		NO DIAG CON ENGOBE	
	CB02-39-0158	L	39	C					4		DIAG CON ENGOBE	borde
	CB02-39-0159	L	39	C		A			1		NO DIAG CON ENGOBE	
	CB02-39-0160	L	39	C		B			1		NO DIAG CON ENGOBE	
	CB02-39-0161	L	39	C		B	1		2		NO DIAG, NO ENG	
	CB02-39-0161	L	39	C					2		DIAG CON ENGOBE	borde
	CB02-39-0162	L	39	C		B			2		NO DIAG, NO ENG	
	CB02-39-0162	L	39	C					2		DIAG CON ENGOBE	
	CB02-39-0163	L	39	C		B	1		2		NO DIAG, NO ENG	

PROYECTO ARQUEOLOGICO CERRO BAUL

TEMPORADA 2002

INVENTARIO GENERAL

MATERIAL: CERAMICA

No CAJA	No ESPEC	SECTOR	UNIDAD	RECINT	CUADRO	CAPA	NIVEL	RASGO	CANT	PESO g	REFERENCIAS	
	CB02-39-0164	L	39	C		B	1		2		NO DIAG, NO ENG	
	CB02-39-0164	L	39	C					2		NO DIAG CON ENGOBE	
	CB02-39-0165	L	39	C		B			2		NO DIAG, NO ENG	
	CB02-39-0166	L	39	C		B	1		1		NO DIAG CON ENGOBE	
	CB02-39-0167	L	39	C		-		T-02	22		DIAG CON ENGOBE	1/2 cuenco
	CB02-39-0168	L	39	C	55	B			1		NO DIAG, NO ENG	
	CB02-39-0169	L	39	C	61	B	1		1		NO DIAG, NO ENG	
	CB02-39-0169	L	39	C					1		NO DIAG CON ENGOBE	
	CB02-39-0169	L	39	C					1		DIAG CON ENGOBE	
	CB02-39-0170	L	39	C	62	B	1		1		NO DIAG, NO ENG	
	CB02-39-0170	L	39	C					2		DIAG CON ENGOBE	base
	CB02-39-0171	L	39	C	63	B			2		NO DIAG, NO ENG	
	CB02-39-0171	L	39	C					2		NO DIAG CON ENGOBE	
	CB02-39-0172	L	39	C	63	B	1		2		NO DIAG, NO ENG	
	CB02-39-0172	L	39	C					2		NO DIAG CON ENGOBE	1 frag reparación
	CB02-39-0173	L	39	C	64	B	1		2		NO DIAG CON ENGOBE	
	CB02-39-0173	L	39	C					2		DIAG CON ENGOBE	base
	CB02-39-0174	L	39	C	65	B			1		NO DIAG, NO ENG	
	CB02-39-0174	L	39	C					1		NO DIAG CON ENGOBE	
	CB02-39-0175	L	39	C	65	B	1		2		NO DIAG, NO ENG	
	CB02-39-0175	L	39	C					1		DIAG, NO ENG	borde
	CB02-39-0175	L	39	C					3		NO DIAG CON ENGOBE	
	CB02-39-0175	L	39	C					4		DIAG CON ENGOBE	bordes
	CB02-39-0176	L	39	C	71	B			1		NO DIAG, NO ENG	
	CB02-39-0176	L	39	C					1		DIAG CON ENGOBE	base
	CB02-39-0177	L	39	C	72	B			2		NO DIAG, NO ENG	
	CB02-39-0177	L	39	C					3		NO DIAG CON ENGOBE	
	CB02-39-0177	L	39	C					1		DIAG CON ENGOBE	
	CB02-39-0178	L	39	C	72	B	1		4		NO DIAG CON ENGOBE	
	CB02-39-0178	L	39	C					2		DIAG CON ENGOBE	base
	CB02-39-0179	L	39	C	73	B	1		2		NO DIAG, NO ENG	
	CB02-39-0179	L	39	C					1		DIAG, NO ENG	
	CB02-39-0179	L	39	C					3		NO DIAG CON ENGOBE	
	CB02-39-0179	L	39	C					3		DIAG CON ENGOBE	1 borde
	CB02-39-0180	L	39	C	74	B			1		NO DIAG CON ENGOBE	
	CB02-39-0181	L	39	C	74	B	1		3		NO DIAG, NO ENG	1 reparación
	CB02-39-0181	L	39	C					2		DIAG, NO ENG	borde,asa
	CB02-39-0181	L	39	C					4		NO DIAG CON ENGOBE	
	CB02-39-0181	L	39	C					1		DIAG CON ENGOBE	
	CB02-39-0182	L	39	C	75	B			2		NO DIAG, NO ENG	
	CB02-39-0182	L	39	C					1		NO DIAG CON ENGOBE	
	CB02-39-0183	L	39	C	82	B			15		NO DIAG, NO ENG	
	CB02-39-0183	L	39	C					3		DIAG, NO ENG	asa,borde
	CB02-39-0183	L	39	C					5		DIAG CON ENGOBE	1 borde
	CB02-39-0184	L	39	C	82	B	1		1		NO DIAG, NO ENG	
	CB02-39-0185	L	39	C	83	B			2		NO DIAG, NO ENG	

PROYECTO ARQUEOLOGICO CERRO BAUL

TEMPORADA 2002

INVENTARIO GENERAL

MATERIAL: CERAMICA

No CAJA	No ESPEC	SECTOR	UNIDAD	RECINT	CUADRO	CAPA	NIVEL	RASGO	CANT	PESO g	REFERENCIAS	
	CB02-39-0186	L	39	C	83	B	1		10		NO DIAG, NO ENG	
	CB02-39-0186	L	39	C					1		NO DIAG CON ENGOBE	
	CB02-39-0187	L	39	C	84	B			2		NO DIAG, NO ENG	
	CB02-39-0187	L	39	C					2		NO DIAG CON ENGOBE	
	CB02-39-0188	L	39	C	84	B	1		2		NO DIAG, NO ENG	
	CB02-39-0189	L	39	C	85	B			3		NO DIAG, NO ENG	
	CB02-39-0189	L	39	C					1		DIAG, NO ENG	base
	CB02-39-0189	L	39	C					3		DIAG CON ENGOBE	
	CB02-39-0190	L	39	C	92	B	1		2		NO DIAG, NO ENG	
	CB02-39-0190	L	39	C					1		DIAG, NO ENG	borde
	CB02-39-0190	L	39	C					2		NO DIAG CON ENGOBE	
	CB02-39-0190	L	39	C					1		DIAG CON ENGOBE	base
	CB02-39-0191	L	39	C	92	B			3		NO DIAG, NO ENG	
	CB02-39-0191	L	39	C					1		NO DIAG CON ENGOBE	
	CB02-39-0192	L	39	C	93	B			3		NO DIAG, NO ENG	
	CB02-39-0193	L	39	C	93	B	1		4		NO DIAG, NO ENG	
	CB02-39-0193	L	39	C					1		DIAG CON ENGOBE	borde
	CB02-39-0194	L	39	C	94	B			4		NO DIAG, NO ENG	
	CB02-39-0194	L	39	C					1		NO DIAG CON ENGOBE	
	CB02-39-0194	L	39	C					5		DIAG CON ENGOBE	borde, base
	CB02-39-0195	L	39	C	95	B			5		NO DIAG, NO ENG	
	CB02-39-0195	L	39	C					2		DIAG, NO ENG	cuello reparación
	CB02-39-0195	L	39	C					3		NO DIAG CON ENGOBE	
	CB02-39-0195	L	39	C					5		DIAG CON ENGOBE	1 base
	CB02-39-0196	L	39	C	-	C		T-01	5		NO DIAG, NO ENG	
	CB02-39-0196	L	39	C					11		DIAG CON ENGOBE	cuenco casi completo
	CB02-39-0197	L	39	C	51	C			3		NO DIAG, NO ENG	
	CB02-39-0197	L	39	C					1		DIAG, NO ENG	base
	CB02-39-0197	L	39	C					6		NO DIAG CON ENGOBE	
	CB02-39-0197	L	39	C					4		DIAG CON ENGOBE	borde
	CB02-39-0198	L	39	C	51	C	3		3		NO DIAG, NO ENG	
	CB02-39-0199	L	39	C	52	C			1		NO DIAG, NO ENG	
	CB02-39-0199	L	39	C					3		NO DIAG CON ENGOBE	
	CB02-39-0200	L	39	C	52	C	1		2		NO DIAG CON ENGOBE	
	CB02-39-0201	L	39	C	52	C	2		2		NO DIAG, NO ENG	
	CB02-39-0201	L	39	C					1		NO DIAG CON ENGOBE	
	CB02-39-0202	L	39	C	53	C	2		1		NO DIAG, NO ENG	
	CB02-39-0202	L	39	C					1		NO DIAG CON ENGOBE	
	CB02-39-0203	L	39	C	52	C	3		1		NO DIAG CON ENGOBE	
	CB02-39-0204	L	39	C	53	C	3		2		NO DIAG, NO ENG	
	CB02-39-0204	L	39	C					1		DIAG, NO ENG	base
	CB02-39-0204	L	39	C					1		NO DIAG CON ENGOBE	
	CB02-39-0205	L	39	C	54	C			8		NO DIAG, NO ENG	
	CB02-39-0205	L	39	C					7		NO DIAG CON ENGOBE	
	CB02-39-0205	L	39	C					4		DIAG CON ENGOBE	borde ,base
	CB02-39-0206	L	39	C	54	C	2		1		NO DIAG, NO ENG	

PROYECTO ARQUEOLOGICO CERRO BAUL

TEMPORADA 2002

INVENTARIO GENERAL

MATERIAL: CERAMICA

No CAJA	No ESPEC	SECTOR	UNIDAD	RECINT	CUADRO	CAPA	NIVEL	RASGO	CANT	PESO g	REFERENCIAS	
	CB02-39-0207	L	39	C	54	C	3		1		NO DIAG, NO ENG	
	CB02-39-0207	L	39	C					1		NO DIAG CON ENGOBE	
	CB02-39-0208	L	39	C	55	C			3		NO DIAG, NO ENG	
	CB02-39-0208	L	39	C					5		NO DIAG CON ENGOBE	
	CB02-39-0208	L	39	C					3		DIAG CON ENGOBE	borde
	CB02-39-0209	L	39	C	55	C	2		3		NO DIAG CON ENGOBE	
	CB02-39-0209	L	39	C					1		DIAG CON ENGOBE	
	CB02-39-0210	L	39	C	55	C	3		14		NO DIAG CON ENGOBE	
	CB02-39-0210	L	39	C					2		DIAG CON ENGOBE	asa
	CB02-39-0211	L	39	C	61	C			6		NO DIAG, NO ENG	
	CB02-39-0211	L	39	C					4		NO DIAG CON ENGOBE	
	CB02-39-0211	L	39	C					3		DIAG CON ENGOBE	base
	CB02-39-0212	L	39	C	62	C	2		5		NO DIAG, NO ENG	
	CB02-39-0212	L	39	C					1		NO DIAG CON ENGOBE	
	CB02-39-0213	L	39	C	62	C	3		2		NO DIAG, NO ENG	
	CB02-39-0213	L	39	C					1		NO DIAG CON ENGOBE	
	CB02-39-0214	L	39	C	63	C			2		NO DIAG, NO ENG	
	CB02-39-0214	L	39	C					2		NO DIAG CON ENGOBE	
	CB02-39-0214	L	39	C					1		DIAG CON ENGOBE	
	CB02-39-0215	L	39	C	63	C	2		1		NO DIAG, NO ENG	
	CB02-39-0215	L	39	C					1		NO DIAG CON ENGOBE	
	CB02-39-0215	L	39	C					1		DIAG CON ENGOBE	
	CB02-39-0216	L	39	C	64	C			2		DIAG CON ENGOBE	
	CB02-39-0217	L	39	C	64	C	2		4		NO DIAG, NO ENG	
	CB02-39-0218	L	39	C	65	C	2		2		NO DIAG, NO ENG	
	CB02-39-0219	L	39	C	65	C	3		1		NO DIAG CON ENGOBE	
	CB02-39-0220	L	39	C	72	C			4		NO DIAG, NO ENG	
	CB02-39-0220	L	39	C					2		NO DIAG CON ENGOBE	
	CB02-39-0221	L	39	C	72	C	2		5		NO DIAG, NO ENG	
	CB02-39-0221	L	39	C					3		NO DIAG CON ENGOBE	
	CB02-39-0222	L	39	C	73	C			12		NO DIAG, NO ENG	
	CB02-39-0223	L	39	C	73	C	2		3		NO DIAG, NO ENG	
	CB02-39-0224	L	39	C	74	C			12		NO DIAG, NO ENG	
	CB02-39-0224	L	39	C					2		NO DIAG CON ENGOBE	
	CB02-39-0224	L	39	C					1		DIAG CON ENGOBE	pulido
	CB02-39-0225	L	39	C	74	C	2		5		NO DIAG, NO ENG	
	CB02-39-0226	L	39	C	75	C			8		NO DIAG, NO ENG	
	CB02-39-0226	L	39	C					1		DIAG, NO ENG	1 frag rueca
	CB02-39-0226	L	39	C					5		NO DIAG CON ENGOBE	
	CB02-39-0226	L	39	C					4		DIAG CON ENGOBE	
	CB02-39-0227	L	39	C	75	C	2		3		NO DIAG, NO ENG	
	CB02-39-0227	L	39	C					1		DIAG, NO ENG	
	CB02-39-0227	L	39	C					2		DIAG CON ENGOBE	borde
	CB02-39-0228	L	39	C	86	C			2		NO DIAG, NO ENG	
	CB02-39-0228	L	39	C					1		NO DIAG CON ENGOBE	
	CB02-39-0229	L	39	C	95	C	2		1		NO DIAG CON ENGOBE	

PROYECTO ARQUEOLOGICO CERRO BAUL

TEMPORADA 2002

INVENTARIO GENERAL

MATERIAL: CERAMICA

No CAJA	No ESPEC	SECTOR	UNIDAD	RECINT	CUADRO	CAPA	NIVEL	RASGO	CANT	PESO g	REFERENCIAS	
	CB02-39-0229	L	39	C					1		DIAG CON ENGOBE	base
	CB02-39-0230	L	39	C	95	C	2		1		DIAG, NO ENG	rueca
	CB02-39-0231	L	39	C	55	D			32		NO DIAG CON ENGOBE	
	CB02-39-0231	L	39	C					8		DIAG CON ENGOBE	borde,asa,cuello
	CB02-39-0232	L	39	D	-	S			4		NO DIAG CON ENGOBE	
	CB02-39-0233	L	39	D	56	A			1		NO DIAG CON ENGOBE	
	CB02-39-0234	L	39	D	57	A			1		NO DIAG, NO ENG	
	CB02-39-0234	L	39	D					1		DIAG CON ENGOBE	borde
	CB02-39-0235	L	39	D	58	A			1		NO DIAG, NO ENG	
	CB02-39-0236	L	39	D	66	A			2		NO DIAG, NO ENG	
	CB02-39-0237	L	39	D	67	A			1		NO DIAG, NO ENG	
	CB02-39-0237	L	39	D					1		NO DIAG CON ENGOBE	
	CB02-39-0237	L	39	D					4		DIAG CON ENGOBE	borde
	CB02-39-0238	L	39	D	68	A			1		NO DIAG, NO ENG	
	CB02-39-0238	L	39	D					2		NO DIAG CON ENGOBE	
	CB02-39-0239	L	39	D	56	B	1		2		DIAG CON ENGOBE	borde,base
	CB02-39-0240	L	39	D	57	B	1		3		NO DIAG CON ENGOBE	
	CB02-39-0240	L	39	D					2		DIAG CON ENGOBE	
	CB02-39-0241	L	39	D	58	B			1		NO DIAG, NO ENG	
	CB02-39-0241	L	39	D					1		NO DIAG CON ENGOBE	
	CB02-39-0241	L	39	D					1		DIAG CON ENGOBE	
	CB02-39-0242	L	39	D	59	B	1		1		NO DIAG, NO ENG	
	CB02-39-0242	L	39	D					1		DIAG, NO ENG	asa
	CB02-39-0242	L	39	D					1		NO DIAG CON ENGOBE	
	CB02-39-0243	L	39	D	60	B			1		DIAG, NO ENG	borde
	CB02-39-0243	L	39	D					2		NO DIAG CON ENGOBE	
	CB02-39-0244	L	39	D	66	B			2		NO DIAG, NO ENG	
	CB02-39-0244	L	39	D					1		DIAG CON ENGOBE	
	CB02-39-0245	L	39	D	66	B	1		5		NO DIAG, NO ENG	
	CB02-39-0245	L	39	D					3		NO DIAG CON ENGOBE	
	CB02-39-0246	L	39	D	67	B	1		2		DIAG CON ENGOBE	
	CB02-39-0247	L	39	D	68	B			3		NO DIAG, NO ENG	
	CB02-39-0247	L	39	D					2		NO DIAG CON ENGOBE	
	CB02-39-0247	L	39	D					2		DIAG CON ENGOBE	borde
	CB02-39-0248	L	39	D	68	B	1		1		NO DIAG, NO ENG	
	CB02-39-0248	L	39	D					1		DIAG, NO ENG	base
	CB02-39-0248	L	39	D					5		NO DIAG CON ENGOBE	
	CB02-39-0248	L	39	D					3		DIAG CON ENGOBE	borde,base
	CB02-39-0249	L	39	D	69	B			2		NO DIAG CON ENGOBE	
	CB02-39-0250	L	39	D	69	B	1		2		NO DIAG, NO ENG	
	CB02-39-0250	L	39	D					3		NO DIAG CON ENGOBE	
	CB02-39-0250	L	39	D					2		DIAG CON ENGOBE	base
	CB02-39-0251	L	39	D	70	B			1		NO DIAG CON ENGOBE	
	CB02-39-0251	L	39	D					3		DIAG CON ENGOBE	borde
	CB02-39-0252	L	39	D	70	B	1		2		NO DIAG, NO ENG	
	CB02-39-0252	L	39	D					1		DIAG, NO ENG	borde

PROYECTO ARQUEOLOGICO CERRO BAUL

TEMPORADA 2002

INVENTARIO GENERAL

MATERIAL: CERAMICA

No CAJA	No ESPEC	SECTOR	UNIDAD	RECINT	CUADRO	CAPA	NIVEL	RASGO	CANT	PESO g	REFERENCIAS	
	CB02-39-0252	L	39	D					2		NO DIAG CON ENGOBE	
	CB02-39-0253	L	39	D	76	B			1		NO DIAG CON ENGOBE	
	CB02-39-0254	L	39	D	77	B			1		NO DIAG, NO ENG	
	CB02-39-0254	L	39	D					1		DIAG CON ENGOBE	
	CB02-39-0255	L	39	D	78	B			1		NO DIAG, NO ENG	
	CB02-39-0256	L	39	D	78	B	2		7		NO DIAG, NO ENG	
	CB02-39-0256	L	39	D					3		DIAG, NO ENG	borde base
	CB02-39-0256	L	39	D					3		NO DIAG CON ENGOBE	
	CB02-39-0256	L	39	D					1		DIAG CON ENGOBE	base
	CB02-39-0257	L	39	D	79	B			3		NO DIAG, NO ENG	
	CB02-39-0258	L	39	D	79	B	2		4		NO DIAG, NO ENG	
	CB02-39-0258	L	39	D					2		NO DIAG CON ENGOBE	
	CB02-39-0258	L	39	D					3		DIAG CON ENGOBE	
	CB02-39-0259	L	39	D	80	B			3		NO DIAG, NO ENG	
	CB02-39-0259	L	39	D					2		DIAG, NO ENG	borde base
	CB02-39-0259	L	39	D					2		DIAG CON ENGOBE	borde
	CB02-39-0260	L	39	D	80	B	1		4		NO DIAG, NO ENG	
	CB02-39-0260	L	39	D					3		NO DIAG CON ENGOBE	
	CB02-39-0260	L	39	D					3		DIAG CON ENGOBE	borde base
	CB02-39-0261	L	39	D	86	B	1		15		NO DIAG, NO ENG	
	CB02-39-0261	L	39	D					3		DIAG, NO ENG	borde base
	CB02-39-0261	L	39	D					1		NO DIAG CON ENGOBE	
	CB02-39-0261	L	39	D					1		DIAG CON ENGOBE	
	CB02-39-0262	L	39	D	87	B	2		1		NO DIAG, NO ENG	
	CB02-39-0262	L	39	D					2		DIAG, NO ENG	base
	CB02-39-0262	L	39	D					2		DIAG CON ENGOBE	borde base
	CB02-39-0263	L	39	D	88	B			5		NO DIAG, NO ENG	
	CB02-39-0263	L	39	D					2		DIAG, NO ENG	asa
	CB02-39-0263	L	39	D					2		NO DIAG CON ENGOBE	
	CB02-39-0263	L	39	D					2		DIAG CON ENGOBE	
	CB02-39-0264	L	39	D	88	B	2		2		NO DIAG, NO ENG	
	CB02-39-0264	L	39	D					8		DIAG CON ENGOBE	cuello,borde base
	CB02-39-0265	L	39	D	89	B			2		NO DIAG CON ENGOBE	
	CB02-39-0266	L	39	D	89	B	2		7		NO DIAG, NO ENG	
	CB02-39-0266	L	39	D					1		DIAG, NO ENG	
	CB02-39-0266	L	39	D					4		NO DIAG CON ENGOBE	
	CB02-39-0266	L	39	D					7		DIAG CON ENGOBE	borde
	CB02-39-0267	L	39	D	96	B			5		NO DIAG, NO ENG	
	CB02-39-0267	L	39	D					1		DIAG, NO ENG	base ?
	CB02-39-0267	L	39	D					5		NO DIAG CON ENGOBE	
	CB02-39-0267	L	39	D					2		DIAG CON ENGOBE	
	CB02-39-0268	L	39	D	96	B	1		11		NO DIAG, NO ENG	
	CB02-39-0268	L	39	D					1		DIAG, NO ENG	borde
	CB02-39-0268	L	39	D					3		NO DIAG CON ENGOBE	
	CB02-39-0268	L	39	D					9		DIAG CON ENGOBE	base
	CB02-39-0269	L	39	D	97	B	1		1		DIAG CON ENGOBE	borde

PROYECTO ARQUEOLOGICO CERRO BAUL

TEMPORADA 2002

INVENTARIO GENERAL

MATERIAL: CERAMICA

No CAJA	No ESPEC	SECTOR	UNIDAD	RECINT	CUADRO	CAPA	NIVEL	RASGO	CANT	PESO g	REFERENCIAS	
	CB02-39-0270	L	39	D	98	B			1		NO DIAG CON ENGOBE	
	CB02-39-0271	L	39	D	99	B			1		NO DIAG CON ENGOBE	
	CB02-39-0271	L	39	D					1		DIAG CON ENGOBE	borde
	CB02-39-0272	L	39	D	100	B			2		DIAG CON ENGOBE	borde ,base
	CB02-39-0273	L	39	D	56	C			1		NO DIAG, NO ENG	
	CB02-39-0273	L	39	D					1		DIAG CON ENGOBE	borde
	CB02-39-0274	L	39	D	56	C	2		1		NO DIAG CON ENGOBE	
	CB02-39-0275	L	39	D	56	C	3		2		DIAG CON ENGOBE	base
	CB02-39-0276	L	39	D	57	C	2		4		NO DIAG CON ENGOBE	
	CB02-39-0276	L	39	D					8		DIAG CON ENGOBE	borde,base
	CB02-39-0277	L	39	D	57	C	3		2		NO DIAG, NO ENG	
	CB02-39-0277	L	39	D					1		DIAG, NO ENG	base
	CB02-39-0277	L	39	D					9		NO DIAG CON ENGOBE	
	CB02-39-0277	L	39	D					2		DIAG CON ENGOBE	borde ,base
	CB02-39-0278	L	39	D	58	C			5		NO DIAG, NO ENG	
	CB02-39-0278	L	39	D					3		NO DIAG CON ENGOBE	
	CB02-39-0278	L	39	D					2		DIAG CON ENGOBE	borde
	CB02-39-0279	L	39	D	58	C	2		1		NO DIAG, NO ENG	
	CB02-39-0279	L	39	D					1		DIAG, NO ENG	cuello
	CB02-39-0280	L	39	D	59	C			2		NO DIAG, NO ENG	
	CB02-39-0280	L	39	D					1		NO DIAG CON ENGOBE	
	CB02-39-0281	L	39	D	59	C	2		3		NO DIAG, NO ENG	
	CB02-39-0281	L	39	D					1		DIAG, NO ENG	borde
	CB02-39-0282	L	39	D	66	C	2		2		NO DIAG, NO ENG	
	CB02-39-0282	L	39	D					1		NO DIAG CON ENGOBE	
	CB02-39-0282	L	39	D					3		DIAG CON ENGOBE	
	CB02-39-0283	L	39	D	66	C	3		1		NO DIAG CON ENGOBE	
	CB02-39-0284	L	39	D	67	C			1		NO DIAG, NO ENG	
	CB02-39-0284	L	39	D					1		DIAG CON ENGOBE	
	CB02-39-0285	L	39	D	67	C	2		6		NO DIAG, NO ENG	
	CB02-39-0285	L	39	D					1		DIAG, NO ENG	borde
	CB02-39-0285	L	39	D					2		NO DIAG CON ENGOBE	
	CB02-39-0285	L	39	D					7		DIAG CON ENGOBE	borde
	CB02-39-0286	L	39	D	67	C	3		9		NO DIAG, NO ENG	
	CB02-39-0286	L	39	D					1		NO DIAG CON ENGOBE	
	CB02-39-0287	L	39	D	68	C			3		NO DIAG, NO ENG	
	CB02-39-0287	L	39	D					1		DIAG, NO ENG	rueca fragmentado
	CB02-39-0287	L	39	D					6		NO DIAG CON ENGOBE	
	CB02-39-0287	L	39	D					6		DIAG CON ENGOBE	1 borde
	CB02-39-0288	L	39	D	68	C	2		7		NO DIAG, NO ENG	
	CB02-39-0288	L	39	D					1		NO DIAG CON ENGOBE	
	CB02-39-0288	L	39	D					6		DIAG CON ENGOBE	2 bordes
	CB02-39-0289	L	39	D	68	C	3		5		NO DIAG, NO ENG	
	CB02-39-0289	L	39	D					4		NO DIAG CON ENGOBE	
	CB02-39-0289	L	39	D					4		DIAG CON ENGOBE	2 bases
	CB02-39-0290	L	39	D	69	C			8		NO DIAG, NO ENG	

PROYECTO ARQUEOLOGICO CERRO BAUL

TEMPORADA 2002

INVENTARIO GENERAL

MATERIAL: CERAMICA

No CAJA	No ESPEC	SECTOR	UNIDAD	RECINT	CUADRO	CAPA	NIVEL	RASGO	CANT	PESO g	REFERENCIAS	
	CB02-39-0290	L	39	D					5		DIAG, NO ENG	rueca,borde,cuello,base
	CB02-39-0290	L	39	D					5		NO DIAG CON ENGOBE	
	CB02-39-0290	L	39	D					3		DIAG CON ENGOBE	borde asa
	CB02-39-0291	L	39	D	69	C	2		2		NO DIAG, NO ENG	
	CB02-39-0291	L	39	D					1		DIAG, NO ENG	asa
	CB02-39-0291	L	39	D					2		DIAG CON ENGOBE	
	CB02-39-0292	L	39	D	69	C	3		22		NO DIAG, NO ENG	
	CB02-39-0292	L	39	D					3		DIAG, NO ENG	borde ,asa
	CB02-39-0292	L	39	D					2		NO DIAG CON ENGOBE	
	CB02-39-0292	L	39	D					3		DIAG CON ENGOBE	
	CB02-39-0293	L	39	D	76	C			3		NO DIAG, NO ENG	
	CB02-39-0293	L	39	D					3		DIAG CON ENGOBE	
	CB02-39-0294	L	39	D	76	C	2		10		NO DIAG, NO ENG	
	CB02-39-0294	L	39	D					1		DIAG, NO ENG	borde
	CB02-39-0294	L	39	D					11		DIAG CON ENGOBE	borde
	CB02-39-0295	L	39	D	77	C			12		NO DIAG, NO ENG	
	CB02-39-0295	L	39	D					1		DIAG, NO ENG	borde
	CB02-39-0295	L	39	D					1		NO DIAG CON ENGOBE	
	CB02-39-0295	L	39	D					25		DIAG CON ENGOBE	3 borde
	CB02-39-0296	L	39	D	77	C	2		16		NO DIAG, NO ENG	
	CB02-39-0296	L	39	D					1		DIAG, NO ENG	cuello
	CB02-39-0296	L	39	D					31		DIAG CON ENGOBE	borde base,rostro ?
	CB02-39-0297	L	39	D	78	C			2		NO DIAG, NO ENG	
	CB02-39-0297	L	39	D					13		DIAG CON ENGOBE	1 borde
	CB02-39-0298	L	39	D	78	C	2		8		NO DIAG, NO ENG	
	CB02-39-0298	L	39	D					3		DIAG, NO ENG	cuello,base
	CB02-39-0298	L	39	D					50		DIAG CON ENGOBE	borde,base
	CB02-39-0299	L	39	D	78	C	3		4		NO DIAG, NO ENG	
	CB02-39-0299	L	39	D					2		NO DIAG CON ENGOBE	
	CB02-39-0299	L	39	D					3		DIAG CON ENGOBE	borde ,base
	CB02-39-0300	L	39	D	79	C			5		NO DIAG, NO ENG	
	CB02-39-0300	L	39	D					1		DIAG, NO ENG	base
	CB02-39-0300	L	39	D					4		NO DIAG CON ENGOBE	
	CB02-39-0300	L	39	D					5		DIAG CON ENGOBE	kero
	CB02-39-0301	L	39	D	79	C	2		2		NO DIAG, NO ENG	
	CB02-39-0301	L	39	D					9		DIAG CON ENGOBE	bordes kero
	CB02-39-0302	L	39	D	79	C	3		4		NO DIAG, NO ENG	
	CB02-39-0303	L	39	D	86	C			1		NO DIAG, NO ENG	
	CB02-39-0303	L	39	D					5		NO DIAG CON ENGOBE	
	CB02-39-0303	L	39	D					1		DIAG CON ENGOBE	borde
	CB02-39-0304	L	39	D	86	C	2		1		NO DIAG, NO ENG	
	CB02-39-0304	L	39	D					3		DIAG CON ENGOBE	base
	CB02-39-0305	L	39	D	87	C			24		NO DIAG, NO ENG	
	CB02-39-0305	L	39	D					13		DIAG, NO ENG	base borde,asa,cuello
	CB02-39-0305	L	39	D					28		DIAG CON ENGOBE	borde ,asa reparación
	CB02-39-0306	L	39	D	87	C	2		15		NO DIAG, NO ENG	

PROYECTO ARQUEOLOGICO CERRO BAUL

TEMPORADA 2002

INVENTARIO GENERAL

MATERIAL: CERAMICA

No CAJA	No ESPEC	SECTOR	UNIDAD	RECINT	CUADRO	CAPA	NIVEL	RASGO	CANT	PESO g	REFERENCIAS	
	CB02-39-0306	L	39	D					6		DIAG, NO ENG	bordes
	CB02-39-0306	L	39	D					11		DIAG CON ENGOBE	
	CB02-39-0307	L	39	D	87	C	3		1		NO DIAG, NO ENG	
	CB02-39-0308	L	39	D	87	C	3	19	4		NO DIAG, NO ENG	
	CB02-39-0309	L	39	D	88	C			15		NO DIAG, NO ENG	
	CB02-39-0309	L	39	D					2		DIAG, NO ENG	
	CB02-39-0309	L	39	D					3		NO DIAG CON ENGOBE	
	CB02-39-0309	L	39	D					22		DIAG CON ENGOBE	borde,base
	CB02-39-0310	L	39	D	88	C	2		11		NO DIAG, NO ENG	
	CB02-39-0310	L	39	D					4		DIAG, NO ENG	borde,base,asa
	CB02-39-0310	L	39	D					4		NO DIAG CON ENGOBE	
	CB02-39-0310	L	39	D					35		DIAG CON ENGOBE	borde,base asa (kero)
	CB02-39-0311	L	39	D	88	C	3		3		NO DIAG, NO ENG	
	CB02-39-0311	L	39	D					1		NO DIAG CON ENGOBE	
	CB02-39-0311	L	39	D					1		DIAG CON ENGOBE	
	CB02-39-0312	L	39	D	89	C			8		NO DIAG, NO ENG	
	CB02-39-0312	L	39	D					4		DIAG, NO ENG	1/4 de olla ,base
	CB02-39-0312	L	39	D					14		DIAG CON ENGOBE	borde,base
	CB02-39-0313	L	39	D	89	C	2		1		DIAG, NO ENG	
	CB02-39-0313	L	39	D					5		DIAG CON ENGOBE	kero borde cuerpo base
	CB02-39-0314	L	39	D	89	C	3		4		NO DIAG, NO ENG	
	CB02-39-0315	L	39	D	96	C	2		1		DIAG CON ENGOBE	
	CB02-39-0316	L	39	D	97	C			1		NO DIAG, NO ENG	
	CB02-39-0316	L	39	D					1		DIAG, NO ENG	borde
	CB02-39-0317	L	39	D	98	C	2		2		DIAG CON ENGOBE	
	CB02-39-0318	L	39	D	-	-		16	1		DIAG, NO ENG	borde
	CB02-00-0097	N							5	58 g	ceramica	sup.col.
	CB02-00-0098	N							12	23 g	ceramica	sup. col. #4
	CB02-00-0099	N							45	416 g	ceramica	sup. col. #6
	CB02-00-0100	N							36	186 g	ceramica	sup. col. #7
	CB02-00-0101	N							32	299 g	ceramica	sup. col. #11
	CB02-00-0102	N							45	699 g	ceramica	sup. col. #12
	CB02-00-0103	N							26	136 g	ceramica	sup. col. #13
	CB02-00-0104	N							34	149 g	ceramica	sup. col. #14
	CB02-00-0105	N							27	173 g	ceramica	sup. col. #15
	CB02-00-0106	N							6	25 g	ceramica	sup. col. #16
	CB02-00-0107	N							19	612 g	ceramica	sup. col. #17
	CB02-00-0108	N							37	385 g	ceramica	sup. col. #18
	CB02-00-0109	N							118	677 g	ceramica	sup. col. #19
	CB02-00-0110	N							4	36 g	ceramica	sup. col. #20
	CB02-00-0111	N							4	38.5 g	ceramica	sup. col. #30
	CB02-00-0112	N							2	28 g	ceramica	sup. col. #31
	CB02-00-0113	N							14	166 g	ceramica	sup. col. #34
	CB02-00-0114	N							2	8 g	ceramica	sup. col. #40
	CB02-00-0115	N							3	17 g	ceramica	sup. col. #44
	CB02-00-0116	N							8	106 g	ceramica	sup. col. 302878E 810614

PROYECTO ARQUEOLOGICO CERRO BAUL

TEMPORADA 2002

INVENTARIO GENERAL

MATERIAL: CERAMICA

No CAJA	No ESPEC	SECTOR	UNIDAD	RECINT	CUADRO	CAPA	NIVEL	RASGO	CANT	PESO g	REFERENCIAS	
	CB02-00-0117	N							27	181 g	ceramica	sup. col.302769E 810619
	CB02-00-0118	N							12	413 g	ceramica	sup. col. 302759E 810620
	CB02-00-0119	N							18	739 g	ceramica	sup. col. 302747E 810621
	CB02-00-0120	N							8	635 g	ceramica	sup. col. 302732E 810622
	CB02-00-0122	N							8	55 g	ceramica	sup. col. 302734E 810577
	CB02-00-0123	N							3	11 G	ceramica	sup. col. 302791E 810572
	CB02-00-0124	N							12	395 g	ceramica	sup. col. 302794E 810571
	CB02-27-0001	N	27	A	2	S/A			1	5 g	NO DIAG	
	CB02-27-0002	N	27	A	5	S/A			1	4 g	NO DIAG	
	CB02-27-0003	N	27	A	8	S/A			2	6 g	NO DIAG	
	CB02-27-0004	N	27	A	10	S/A			1	1 g	NO DIAG	
	CB02-27-0005	N	27	A	11	S/A			1	26 g	DIAG	
	CB02-27-0006	N	27	A	13	S/A			1	3 g	NO DIAG	
	CB02-27-0007	N	27	A	14	S/A			2	4 g	NO DIAG	
	CB02-27-0008	N	27	A	15	S/A			1	3 g	DIAG	
	CB02-27-0009	N	27	A	16	S/A			1	1 g	NO DIAG	
	CB02-27-0010	N	27	A	21	S/A			1	4 g	décor	
	CB02-27-0011	N	27	A	5	B			1	13 g	NO DIAG	
	CB02-27-0012	N	27	A	8	B			1	15 g	NO DIAG	
	CB02-27-0013	N	27	A	10	B			3	7 g	NO DIAG	
	CB02-27-0014	N	27	A	11	B			1	25 g	NO DIAG	
	CB02-27-0015	N	27	A	14	B			85	184 g	NO DIAG	reconstruido
	CB02-27-0015	N	27	A	14	B			9	1492 g	DIAG	reconstruido
	CB02-27-0016	N	27	A	15	B			2	5 g	NO DIAG	
	CB02-27-0016	N	27	A	15	B			4	27 g	DIAG	
	CB02-27-0017	N	27	A	20	B			1	1 g	NO DIAG	
	CB02-27-0017	N	27	A	20	B			1	1 g	DEOCRADA	
	CB02-27-0018	N	27	A	14	C	1	1	1	35 g	DIAG	
	CB02-27-0019	N	27	B	20	S/A			4	27 g	NO DIAG	
	CB02-27-0020	N	27	B	22	S/A			1	13 g	NO DIAG	
	CB02-27-0021	N	27	B	26	S/A			1	3 g	NO DIAG	
	CB02-27-0022	N	27	B	27	S/A			2	9 g	NO DIAG	
	CB02-27-0023	N	27	B	28	S/A			19	129 g	NO DIAG	
	CB02-27-0024	N	27	B	29	S/A			13	3 g	NO DIAG	
	CB02-27-0024	N	27	B	29	S/A			1	88 g	DIAG	
	CB02-27-0025	N	27	B	32	S/A			2	4 g	NO DIAG	
	CB02-27-0026	N	27	B	33	S/A			4	16 g	NO DIAG	
	CB02-27-0027	N	27	B	34	S/A			30	113 g	NO DIAG	
	CB02-27-0028	N	27	B	35	S/A			4	28 g	NO DIAG	
	CB02-27-0029	N	27	B	38	S/A			2	5 g	NO DIAG	
	CB02-27-0030	N	27	B	39	S/A			7	16 g	NO DIAG	
	CB02-27-0031	N	27	B	40	S/A			5	13 g	NO DIAG	
	CB02-27-0032	N	27	B	42	S/A			1	1 g	NO DIAG	
	CB02-27-0033	N	27	B	45	S/A			7	41 g	NO DIAG	
	CB02-27-0034	N	27	B	46	S/A			2	3 g	NO DIAG	
	CB02-27-0035	N	27	B	48	S/A			1	6 g	NO DIAG	

PROYECTO ARQUEOLOGICO CERRO BAUL

TEMPORADA 2002

INVENTARIO GENERAL

MATERIAL: CERAMICA

No CAJA	No ESPEC	SECTOR	UNIDAD	RECINT	CUADRO	CAPA	NIVEL	RASGO	CANT	PESO g	REFERENCIAS	
	CB02-27-0036	N	27	B	49W	S/A			1	3 g	DIAG	art. #1; PUSCA
	CB02-27-0037	N	27	B	50	S/A			1	8 g	NO DIAG	
	CB02-27-0038	N	27	B	23	B			2	5 g	NO DIAG	
	CB02-27-0039	N	27	B	26	B			2	30 g	NO DIAG	
	CB02-27-0040	N	27	B	27	B			1	17 g	0	con residio
	CB02-27-0041	N	27	B	28	B			5	9 g	NO DIAG	
	CB02-27-0042	N	27	B	29	B			24	94 g	NO DIAG	
	CB02-27-0043	N	27	B	30	B			4	9 g	NO DIAG	
	CB02-27-0044	N	27	B	31	B			2	21 g	NO DIAG	
	CB02-27-0045	N	27	B	32	B			2	11 g	NO DIAG	
	CB02-27-0046	N	27	B	33	B			4	24 g	NO DIAG	
	CB02-27-0047	N	27	B	33	B			1	12 g	0	con residio
	CB02-27-0048	N	27	B	34	B			9	14 g	NO DIAG	
	CB02-27-0048	N	27	B	34	B			1	95 g	DIAG	
	CB02-27-0049	N	27	B	35	B			22	93 g	NO DIAG	
	CB02-27-0050	N	27	B	36	B			1	9 g	NO DIAG	
	CB02-27-0051	N	27	B	39	B			1	3 g	NO DIAG	
	CB02-27-0052	N	27	B	40	B			4	4 g	NO DIAG	
	CB02-27-0052	N	27	B	40	B			1	26 g	DIAG	
	CB02-27-0053	N	27	B	42	B			2	10 g	NO DIAG	
	CB02-27-0054	N	27	B	44	B			5	17 g	NO DIAG	
	CB02-27-0055	N	27	B	46	B			1	3 g	NO DIAG	
	CB02-27-0056	N	27	B	47	B			4	20 g	NO DIAG	
	CB02-27-0057	N	27	B	50	B			1	4 g	NO DIAG	
	CB02-27-0058	N	27	C	48	S/A			5	460 g	NO DIAG	
	CB02-27-0059	N	27	C	54	S/A			5	23 g	NO DIAG	
	CB02-27-0060	N	27	C	54E	S/A			7	49 g	NO DIAG	
	CB02-27-0061	N	27	C	54NE	S/A			2	12 g	NO DIAG	
	CB02-27-0062	N	27	C	54	B			2	13 g	NO DIAG	
	CB02-27-0063	N	27	C	54E	B			7	42 g	NO DIAG	
	CB02-27-0064	N	27	C	48	C			1	1 g	NO DIAG	
	CB02-27-0065	N	27	C	54E	C			2	11 g	NO DIAG	
	CB02-28-0001	N	28	A	5	S/A			1	31 g	NO DIAG	
	CB02-28-0002	N	28	A	9	S/A			3	15 g	NO DIAG	
	CB02-28-0003	N	28	A	10	S/A			2	8 g	NO DIAG	
	CB02-28-0004	N	28	A	13	S/A			7	20 g	NO DIAG	
	CB02-28-0004	N	28	A	13	S/A			2	44 g	DIAG	
	CB02-28-0005	N	28	A	17	S/A			1	6 g	NO DIAG	
	CB02-28-0005	N	28	A	17	S/A			1	24 g	DIAG	
	CB02-28-0006	N	28	A	18	S/A			3	7 g	NO DIAG	
	CB02-28-0006	N	28	A	18	S/A			1	74 g	DIAG	
	CB02-28-0007	N	28	A	22	S/A			7	32 g	NO DIAG	
	CB02-28-0008	N	28	A	26	S/A			1	3 g	NO DIAG	
	CB02-28-0009	N	28	A	10	B			2	3 g	NO DIAG	
	CB02-28-0010	N	28	A	13	B			6	24 g	NO DIAG	
	CB02-28-0010	N	28	A	13	B			2	25 g	DIAG	

PROYECTO ARQUEOLOGICO CERRO BAUL

TEMPORADA 2002

INVENTARIO GENERAL

MATERIAL: CERAMICA

No CAJA	No ESPEC	SECTOR	UNIDAD	RECINT	CUADRO	CAPA	NIVEL	RASGO	CANT	PESO g	REFERENCIAS	
	CB02-28-0011	N	28	A	14	B			5	35 g	NO DIAG	

PROYECTO ARQUEOLOGICO CERRO BAUL

TEMPORADA 2002

INVENTARIO GENERAL

MATERIAL: BOTANICO

No CAJA	No ESPEC	SECTOR	UNIDAD	RECINT	CUADRO	CAPA	NIVEL	RASGO	CANT	PESO g	REFERENCIAS	
	CB02-09-0380	A	9	D	61	S				2 g	carb	botanico
	CB02-09-0381	A	9	D	64	S				1 g	carb	botanico
	CB02-09-0382	A	9	D	78	S				1 g	carb	botanico
	CB02-09-0383	A	9	D	80	S				1 g	carb	botanico
	CB02-09-0384	A	9	D	94	S				1 g	carb	botanico
	CB02-09-0385	A	9	D	109	S				7 g	carb	botanico
	CB02-09-0386	A	9	D	110	S				1 g	carb	botanico
	CB02-09-0387	A	9	D	111	S				1 g	carb	botanico
	CB02-09-0388	A	9	D	173	S				1 g	carb	botanico
	CB02-09-0389	A	9	D	190	S				1 g	carb	botanico
	CB02-09-0390	A	9	D	205	S				2 g	carb	botanico
	CB02-09-0391	A	9	D	222	S				1 g	carb	botanico
	CB02-09-0392	A	9	D	223	S				1 g	carb	botanico
	CB02-09-0393	A	9	D	238	S				1 g	carb	botanico
	CB02-09-0394	A	9	D	254	S				1 g	carb	botanico
	CB02-09-0395	A	9	D	61	B				38 g	carb	botanico
	CB02-09-0396	A	9	D	62	B				10 g	carb	botanico
	CB02-09-0397	A	9	D	63	B				1 g	carb	botanico
	CB02-09-0398	A	9	D	77	B				3 g	carb	botanico
	CB02-09-0399	A	9	D	93	B				1 g	carb	botanico
	CB02-09-0400	A	9	D	109	B				2 g	carb	botanico
	CB02-09-0401	A	9	D	110	B				1 g	carb	botanico
	CB02-09-0402	A	9	D	111	B				1 g	carb	botanico
	CB02-09-0403	A	9	D	121	B				5 g	carb	botanico
	CB02-09-0404	A	9	D	121	B				3 g	carb	botanico
	CB02-09-0405	A	9	D	125	B				2 g	carb	botanico
	CB02-09-0406	A	9	D	126	B				4 g	carb	botanico
	CB02-09-0407	A	9	D	141	B				1 g	carb	botanico
	CB02-09-0408	A	9	D	157	B				6 g	carb	botanico
	CB02-09-0409	A	9	D	158	B				3 g	mo	botanico
	CB02-09-0410	A	9	D	158	B				19 g	carb	botanico
	CB02-09-0411	A	9	D	173	B				3 g	carb	botanico
	CB02-09-0412	A	9	D	174	B				11 g	maiz-m	botanico
	CB02-09-0413	A	9	D	189	B				1 g	carb	botanico
	CB02-09-0414	A	9	D	189	B				10 g	mad	botanico
	CB02-09-0415	A	9	D	237	B				1 g	carb	botanico
	CB02-09-0416	A	9	D	238	B				1 g	carb	botanico
	CB02-09-0417	A	9	D	238	B				1 g	carb	botanico
	CB02-09-0418	A	9	D	254	B				1 g	carb	botanico
	CB02-09-0419	A	9	D	254	B				1 g	carb	botanico
	CB02-09-0420	A	9	D	126	C				2 g	carb	botanico
	CB02-09-0421	A	9	D	142	C				5 g	carb	botanico
	CB02-09-0422	A	9	D	142	C				1 g	maiz-m	botanico
	CB02-09-0423	A	9	D	143	C				1 g	carb	botanico

PROYECTO ARQUEOLOGICO CERRO BAUL

TEMPORADA 2002

INVENTARIO GENERAL

MATERIAL: BOTANICO

No CAJA	No ESPEC	SECTOR	UNIDAD	RECINT	CUADRO	CAPA	NIVEL	RASGO	CANT	PESO g	REFERENCIAS	
	CB02-09-0424	A	9	D	158	C				10 g	carb	botanico
	CB02-09-0425	A	9	D	158	C				1 g	maiz-s	botanico
	CB02-09-0426	A	9	D	159	C				1 g	carb	botanico
	CB02-09-0427	A	9	D	173	C				30 g	carb	botanico
	CB02-09-0428	A	9	D	173	C				1 g	sem-ot	botanico
	CB02-09-0429	A	9	D	174	C				3 g	carb	botanico
	CB02-09-0430	A	9	D	190	C				2 g	carb	botanico
	CB02-09-0431	A	9	D	191	C				2 g	carb	botanico
	CB02-09-0432	A	9	D	205	C				1 g	sem-ot	botanico
	CB02-09-0433	A	9	D	206	C				4 g	carb	botanico
	CB02-09-0434	A	9	D	222	C				1 g	carb	botanico
	CB02-09-0435	A	9	D	127	D				1 g	carb	botanico
	CB02-09-0436	A	9	D	205	D				1 g	maiz-m	botanico
	CB02-09-0437	A	9	D	175	E				5 g	sem-ot	botanico
	CB02-09-0438	A	9	D	190	E				1 g	carb	botanico
	CB02-09-0439	A	9	F 1	196	B				2 g	carb	botanico
	CB02-09-0440	A	9	F 1	196	B				1 g	sem-ot	botanico
	CB02-09-0441	A	9	F 1	198	B				1 g	carb	botanico
	CB02-09-0442	A	9	F 1	200	B				1 g	carb	botanico
	CB02-09-0443	A	9	F 1	212	B				2 g	sem-ot	botanico
	CB02-09-0444	A	9	F 1	212	B				1 g	carb	botanico
	CB02-09-0445	A	9	F 1	213	B				1 g	carb	botanico
	CB02-09-0446	A	9	F 1	213	B				20 g	carb	botanico
	CB02-09-0447	A	9	F 1	215	B				3 g	maiz-m	botanico
	CB02-09-0448	A	9	F 1	216	B				3 g	carb	botanico
	CB02-09-0449	A	9	F 1	217	B				2 g	carb	botanico
	CB02-09-0450	A	9	F 1	218	B				12 g	carb	botanico
	CB02-09-0451	A	9	F 1	218	B				62 g	carb	botanico
	CB02-09-0452	A	9	F 1	218	B				1 g	carb	botanico
	CB02-09-0453	A	9	F 1	228	B				5 g	carb	botanico
	CB02-09-0454	A	9	F 1	229	B				2 g	mad	botanico
	CB02-09-0455	A	9	F 1	230	B				4 g	carb	botanico
	CB02-09-0456	A	9	F 1	231	B				7 g	carb	botanico
	CB02-09-0457	A	9	F 1	232	B				2 g	carb	botanico
	CB02-09-0458	A	9	F 1	233	B				1 g	carb	botanico
	CB02-09-0459	A	9	F 1	234	B				7 g	carb	botanico
	CB02-09-0460	A	9	F 1	234	B				1 g	mad	botanico
	CB02-09-0461	A	9	F 1	246	B				1 g	carb	botanico
	CB02-09-0462	A	9	F 1	247	B				2 g	carb	botanico
	CB02-09-0463	A	9	F 1	248	B				1 g	carb	botanico
	CB02-09-0464	A	9	F 1	250	B				1 g	maiz -m	botanico
	CB02-09-0465	A	9	F 2	203	B				4 g	carb	botanico
	CB02-09-0466	A	9	F 2	204	B				1 g	art-madera tallada	botanico
	CB02-09-0467	A	9	F 2	204	B				6 g	carb	botanico

PROYECTO ARQUEOLOGICO CERRO BAUL

TEMPORADA 2002

INVENTARIO GENERAL

MATERIAL: BOTANICO

No CAJA	No ESPEC	SECTOR	UNIDAD	RECINT	CUADRO	CAPA	NIVEL	RASGO	CANT	PESO g	REFERENCIAS	
	CB02-09-0468	A	9	F 2	204	B				3 g	mad	botanico
	CB02-09-0469	A	9	F 2	204	B				1 g	sem-ot	botanico
	CB02-09-0470	A	9	F 2	219	B				2 g	carb	botanico
	CB02-09-0471	A	9	F 2	219	B				3 g	mad	botanico
	CB02-09-0472	A	9	F 2	219	B				9 g	carb	botanico
	CB02-09-0473	A	9	F 2	219	B				1 g	mad	botanico
	CB02-09-0474	A	9	F 2	220	B				1 g	sem-ot	botanico
	CB02-09-0475	A	9	F 2	220	B				5 g	mad	botanico
	CB02-09-0476	A	9	F 2	220	B				2 g	maiz-m	botanico
	CB02-09-0477	A	9	F 2	220	B				5 g	carb	botanico
	CB02-09-0478	A	9	F 2	220	B				7 g	carb	botanico
	CB02-09-0479	A	9	F 2	220	B				27 g	mad	botanico
	CB02-09-0480	A	9	F 2	235	B				2 g	carb	botanico
	CB02-09-0481	A	9	F 2	235	B				35 g	mad	botanico
	CB02-09-0482	A	9	F 2	235	B				3 g	carb	botanico
	CB02-09-0483	A	9	F 2	235	B				1 g	sem-ot	botanico
	CB02-09-0484	A	9	F 2	235	B				1 g	sem-ot	botanico
	CB02-09-0485	A	9	F 2	235	B				4 g	carb	botanico
	CB02-09-0486	A	9	F 2	236	B				6 g	mad	botanico
	CB02-09-0487	A	9	F 2	236	B				1 g	sem-ot	botanico
	CB02-09-0488	A	9	F 2	236	B				69 g	mad	botanico
	CB02-09-0489	A	9	F 2	236	B				40 g	mad	botanico
	CB02-09-0490	A	9	F 2	236	B				2 g	carb	botanico
	CB02-09-0491	A	9	F 2	251	B				16 g	mad	botanico
	CB02-09-0492	A	9	F 2	251	B				2 g	carb	botanico
	CB02-09-0493	A	9	F 2	251	B				1 g	carb	botanico
	CB02-09-0494	A	9	F 2	252	B				1 g	mad	botanico
	CB02-09-0495	A	9	F 2	252	B				2 g	carb	botanico
	CB02-09-0496	A	9	F 2	252	B				1 g	sem-cu	botanico
	CB02-09-0497	A	9	F 1	245	B		1-A		186 g	mad	botanico
	CB02-09-0498	A	9	F 1	232	B		1-B		80 g	mad	botanico
	CB02-09-0499	A	9	F 2	235	B		1-B		163 g	mad	botanico
	CB02-09-0500	A	9	F 2	220	B		1-D		337 g	mad	botanico
	CB02-09-0501	A	9	F 2	220	B		1-E		237 g	mad	botanico
	CB02-09-0502	A	9	F 2	220	B		1-F		44 g	mad	botanico
	CB02-09-0503	A	9	F 2	235	B		2-A		7 g	mad	botanico
	CB02-09-0504	A	9	F 2	220	B		2-A		2244 g	mad	botanico
	CB02-09-0505	A	9	F 2	219	B		2-B		561 g	mad	botanico
	CB02-09-0506	A	9	F 1	199	C				4 g	carb	botanico
	CB02-09-0507	A	9	F 1	201	C				10 g	carb	botanico
	CB02-09-0508	A	9	F 1	212	C				1 g	sem-ot	botanico
	CB02-09-0509	A	9	F 1	213	C				3 g	carb	botanico
	CB02-09-0510	A	9	F 1	215	C				1 g	carb	botanico
	CB02-09-0511	A	9	F 1	216	C				1 g	carb	botanico

PROYECTO ARQUEOLOGICO CERRO BAUL

TEMPORADA 2002

INVENTARIO GENERAL

MATERIAL: BOTANICO

No CAJA	No ESPEC	SECTOR	UNIDAD	RECINT	CUADRO	CAPA	NIVEL	RASGO	CANT	PESO g	REFERENCIAS	
	CB02-09-0512	A	9	F 1	217	C				1 g	carb	botanico
	CB02-09-0513	A	9	F 1	228	C				1 g	carb	botanico
	CB02-09-0514	A	9	F 1	229	C				4 g	carb	botanico
	CB02-09-0515	A	9	F 1	230	C				4 g	carb	botanico
	CB02-09-0516	A	9	F 1	231	C				6 g	carb	botanico
	CB02-09-0517	A	9	F 1	231	C				1 g	sem-ot	botanico
	CB02-09-0518	A	9	F 1	232	C				22 g	carb	botanico
	CB02-09-0519	A	9	F 1	233	C				2 g	carb	botanico
	CB02-09-0520	A	9	F 1	233	C				4 g	carb	botanico
	CB02-09-0521	A	9	F 1	234	C				20 g	carb	botanico
	CB02-09-0522	A	9	F 1	234	C				1 g	sem-ot	botanico
	CB02-09-0523	A	9	F 1	246	C				1 g	carb	botanico
	CB02-09-0524	A	9	F 1	247	C				5 g	carb	botanico
	CB02-09-0525	A	9	F 1	248	C				1 g	carb	botanico
	CB02-09-0526	A	9	F 1	249	C				1 g	carb	botanico
	CB02-09-0527	A	9	F 1	250	C				1 g	carb	botanico
	CB02-09-0528	A	9	F 2	204	C				1 g	sem-ot	botanico
	CB02-09-0529	A	9	F 2	204	C				1 g	mad	botanico
	CB02-09-0530	A	9	F 2	204	C				1 g	carb	botanico
	CB02-09-0531	A	9	F 2	204	C				1 g	sem-ot	botanico
	CB02-09-0532	A	9	F 2	219	C				10 g	mad	botanico
	CB02-09-0533	A	9	F 2	219	C				1 g	carb	botanico
	CB02-09-0534	A	9	F 2	220	C				1 g	sem-ot	botanico
	CB02-09-0535	A	9	F 2	220	C				4 g	mad	botanico
	CB02-09-0536	A	9	F 2	220	C				1 g	carb	botanico
	CB02-09-0537	A	9	F 2	235	C				1 g	mad	botanico
	CB02-09-0538	A	9	F 2	236	C				4 g	mad	botanico
	CB02-09-0539	A	9	F 2	236	C				1 g	sem-ot	botanico
	CB02-09-0540	A	9	F 2	236	C				2 g	carb	botanico
	CB02-09-0541	A	9	F 2	251	C				1 g	carb	botanico
	CB02-09-0542	A	9	F 2	251	C				1 g	mad	botanico
	CB02-09-0543	A	9	F 2	252	C				1 g	sem-ot	botanico
	CB02-09-0544	A	9	F 2	252	C				4 g	carb	botanico
	CB02-09-0545	A	9	F 1	215	D				1 g	carb	botanico
	CB02-09-0546	A	9	F 1	216	D				2 g	carb	botanico
	CB02-09-0547	A	9	F 1	233	D				3 g	carb	botanico
	CB02-09-0548	A	9	F 1	217	D	1	4		661 g	carb	botanico
	CB02-09-0549	A	9	F 1	217	D	3	4		24 g	carb	botanico
	CB02-09-0550	A	9	F 1	232	D	2	5		50 g	carb	botanico
	CB02-09-0551	A	9	F 1	232	D	2	5		1 g	sem-ot	botanico
	CB02-09-0552	A	9	F 1	233	D	3	5		10 g	carb	botanico
	CB02-09-0553	A	9	F 1	232	D	5	5		34 g	carb	botanico
	CB02-09-0554	A	9	F 1	218	E				13 g	carb	botanico
	CB02-09-0555	A	9	F 1	219	E				13 g	carb	botanico

PROYECTO ARQUEOLOGICO CERRO BAUL

TEMPORADA 2002

INVENTARIO GENERAL

MATERIAL: BOTANICO

No CAJA	No ESPEC	SECTOR	UNIDAD	RECINT	CUADRO	CAPA	NIVEL	RASGO	CANT	PESO g	REFERENCIAS	
	CB02-09-0556	A	9	F 1	218	F				11 g	carb	botanico
	CB02-09-0557	A	9	F 1	146	B				26 g	carb	botanico
	CB02-09-0558	A	9	G	146	B				1 g	sem-ot	botanico
	CB02-09-0559	A	9	G	147	B				8 g	carb	botanico
	CB02-09-0560	A	9	G	147	B				1 g	sem-ot	botanico
	CB02-09-0561	A	9	G	161	B				16 g	carb	botanico
	CB02-09-0562	A	9	G	162	B				1 g	carb	botanico
	CB02-09-0563	A	9	G	162	B				1 g	mad	botanico
	CB02-09-0564	A	9	G	163	B				8 g	carb	botanico
	CB02-09-0565	A	9	G	177	B				1 g	carb	botanico
	CB02-09-0566	A	9	G	178	B				5 g	carb	botanico
	CB02-09-0567	A	9	G	179	B				1 g	sem-ot	botanico
	CB02-09-0568	A	9	G	179	B				1 g	carb	botanico
	CB02-09-0569	A	9	G	194	B				55 g	carb	botanico
	CB02-09-0570	A	9	G	195	B				30 g	carb	botanico
	CB02-09-0571	A	9	G	210	B				304 g	carb	botanico
	CB02-09-0572	A	9	G	211	B				80 g	carb	botanico
	CB02-09-0573	A	9	G	226	B				14 g	carb	botanico
	CB02-09-0574	A	9	G	227	B				14 g	carb	botanico
	CB02-09-0575	A	9	G	243	B				2 g	sem-ot	botanico
	CB02-09-0576	A	9	G	243	B				1 g	carb	botanico
	CB02-09-0577	A	9	G	145	C				3 g	sem-ot	botanico
	CB02-09-0578	A	9	G	145	C				11 g	carb	botanico
	CB02-09-0579	A	9	G	146	C				15 g	sem-mo	botanico
	CB02-09-0580	A	9	G	146	C				32 g	carb	botanico
	CB02-09-0581	A	9	G	147	C				4 g	sem-ot	botanico
	CB02-09-0582	A	9	G	147	C				47 g	carb	botanico
	CB02-09-0583	A	9	G	161	C				1 g	carb	botanico
	CB02-09-0584	A	9	G	162	C				1 g	sem-ot	botanico
	CB02-09-0585	A	9	G	162	C				1 g	carb	botanico
	CB02-09-0586	A	9	G	163	C				1 g	carb	botanico
	CB02-09-0587	A	9	G	163	C				1 g	sem-ot	botanico
	CB02-09-0588	A	9	G	179	C				1 g	carb	botanico
	CB02-09-0589	A	9	G	195	C				1 g	sem-ot	botanico
	CB02-09-0590	A	9	G	195	C				1 g	carb	botanico
	CB02-09-0591	A	9	G	210	C				67 g	carb	botanico
	CB02-09-0592	A	9	G	211	C				1 g	carb	botanico
	CB02-09-0593	A	9	G	226	C				1 g	carb	botanico
	CB02-09-0594	A	9	G	227	C				2 g	carb	botanico
	CB02-09-1320	A	9	F 1	234	D	1			90 g	carb	botanico
	CB02-24-0615	A	24	A	11	S				0.1 g	carb	
	CB02-24-0616	A	24	A	1	B				59.0 g	carb	
	CB02-24-0617	A	24	A	2	B		1-C		25.1 g	carb	
	CB02-24-0618	A	24	A	2	B				9.7 g	carb	

PROYECTO ARQUEOLOGICO CERRO BAUL

TEMPORADA 2002

INVENTARIO GENERAL

MATERIAL: BOTANICO

No CAJA	No ESPEC	SECTOR	UNIDAD	RECINT	CUADRO	CAPA	NIVEL	RASGO	CANT	PESO g	REFERENCIAS	
	CB02-24-0619	A	24	A	3	B				2.2 g	carb	
	CB02-24-0620	A	24	A	4	B				3.3 g	carb	
	CB02-24-0621	A	24	A	5	B		1-E		90.5 g	carb	
	CB02-24-0622	A	24	A	5	B				30.2 g	carb	otros
	CB02-24-0623	A	24	A	6	B				13.6 g	carb	
	CB02-24-0624	A	24	A	7	B				0.1 g	semillas	
	CB02-24-0625	A	24	A	7	B				1.0 g	carb	
	CB02-24-0626	A	24	A	8	B				20.8 g	carb	
	CB02-24-0627	A	24	A	9	B		1-D		7.1 g	carb	
	CB02-24-0628	A	24	A	9	B				2.7 g	carb	
	CB02-24-0629	A	24	A	10	B				0.1 g	semillas	
	CB02-24-0630	A	24	A	10	B				3.0 g	carb	
	CB02-24-0631	A	24	A	11	B		1-F		257.1g	carb	
	CB02-24-0632	A	24	A	11	B				41.8 g	carb	otros
	CB02-24-0633	A	24	A	12	B		1-G		64.7 g	carb	otros
	CB02-24-0634	A	24	A	12	B				0.1 g	semilla	
	CB02-24-0635	A	24	A	12	B				35.0 g	carb	
	CB02-24-0636	A	24	A	13	B		1-A		135.8 g	carb	
	CB02-24-0637	A	24	A	13	B				81.8 g	carb	
	CB02-24-0638	A	24	A	14	B		1-B		38.6 g	carb	
	CB02-24-0639	A	24	A	14	B				17.0 g	carb	
	CB02-24-0640	A	24	A	15	B				0.4 g	carb	
	CB02-24-0641	A	24	A	17	B				1.3 g	carb	
	CB02-24-0642	A	24	A	18	B				0.9 g	carb	
	CB02-24-0643	A	24	A	1	C				10.0 g	carb	
	CB02-24-0644	A	24	A	2	C				5.6 g	carb	
	CB02-24-0645	A	24	A	3	C				1.0 g	carb	
	CB02-24-0646	A	24	A	4	C				0.9 g	carb	
	CB02-24-0647	A	24	A	5	C				3.6 g	carb	
	CB02-24-0648	A	24	A	6	C				2.4 g	carb	
	CB02-24-0649	A	24	A	7	C				6.5 g	carb	
	CB02-24-0650	A	24	A	8	C				58.0 g	carb	
	CB02-24-0651	A	24	A	9	C				0.9 g	carb	
	CB02-24-0652	A	24	A	9	C		Art#3		0.4 g	carb	
	CB02-24-0653	A	24	A	11	C				3.1 g	carb	
	CB02-24-0654	A	24	A	12	C				2.1 g	carb	
	CB02-24-0655	A	24	A	13	C				0.1 g	semilla	
	CB02-24-0656	A	24	A	13	C				2.7 g	carb	
	CB02-24-0657	A	24	A	14	C				1.3 g	carb	
	CB02-24-0658	A	24	A	15	C				4.1 g	carb	
	CB02-24-0659	A	24	A	16	C		2		3.0 g	carb	
	CB02-24-0660	A	24	A	17	C				2.9 g	carb	
	CB02-24-0661	A	24	A	18	C				0.5 g	carb	
	CB02-24-0662	A	24	A	1	D		1		19.1 g	carb	

PROYECTO ARQUEOLOGICO CERRO BAUL
TEMPORADA 2002

INVENTARIO GENERAL

MATERIAL: BOTANICO

No CAJA	No ESPEC	SECTOR	UNIDAD	RECINT	CUADRO	CAPA	NIVEL	RASGO	CANT	PESO g	REFERENCIAS	
	CB02-24-0663	A	24	A	1	D		1		2.8 g	carb	
	CB02-24-0664	A	24	A	1	D		1		44.2 g	carb	
	CB02-24-0665	A	24	A	1	D				8.6 g	carb	
	CB02-24-0666	A	24	A	1	D				3.2 g	carb	
	CB02-24-0667	A	24	A	2	D		1		5.2 g	carb	
	CB02-24-0668	A	24	A	2	D		1L		9.0 g	carb	
	CB02-24-0669	A	24	A	2	D				0.1 g	Botanico	semilla cucurbita
	CB02-24-0670	A	24	A	2	D				0.3 g	carb	
	CB02-24-0671	A	24	A	3	D				1.0 g	carb	
	CB02-24-0672	A	24	A	4	D				0.2 g	carb	
	CB02-24-0673	A	24	A	5	D				5.2 g	carb	
	CB02-24-0674	A	24	A	5	D				1.8 g	carb	
	CB02-24-0675	A	24	A	6	D				0.2 g	Botanico	semillas
	CB02-24-0676	A	24	A	6	D				0.1 g	frejol	quemado
	CB02-24-0677	A	24	A	6	D				7.5 g	carb	
	CB02-24-0678	A	24	A	6	D				1.6 g	carb	
	CB02-24-0679	A	24	A	7	D				0.1 g	semillas	
	CB02-24-0680	A	24	A	7	D				1.7 g	carb	
	CB02-24-0681	A	24	A	8	D				0.1 g	semilla	
	CB02-24-0682	A	24	A	8	D				9.7 g	carb	
	CB02-24-0683	A	24	A	9	D				2.4 g	carb	
	CB02-24-0684	A	24	A	9	D				0.9 g	carb	
	CB02-24-0685	A	24	A	10	D	2N			3.2 g	carb	
	CB02-24-0686	A	24	A	10	D				5.6 g	carb	
	CB02-24-0687	A	24	A	11	D				8.4 g	carb	
	CB02-24-0688	A	24	A	11	D				0.1 g	semilla	
	CB02-24-0689	A	24	A	11	D				5.1 g	carb	
	CB02-24-0690	A	24	A	12	D		3		0.1 g	maiz	quemado
	CB02-24-0691	A	24	A	12	D		3		6.4 g	carb	
	CB02-24-0692	A	24	A	12	D				0.2 g	semilla	cucurbita
	CB02-24-0693	A	24	A	12	D				8.2 g	carb	
	CB02-24-0694	A	24	A	13	D				0.7 g	semilla	
	CB02-24-0695	A	24	A	13	D				2.9 g	carb	
	CB02-24-0696	A	24	A	14	D				2.8 g	carb	
	CB02-24-0697	A	24	A	14	D				2.7 g	carb	
	CB02-24-0698	A	24	A	15	D		4		11.5 g	carb	
	CB02-24-0699	A	24	A	15	D				2.5 g	carb	
	CB02-24-0700	A	24	A	16	D				11.0 g	carb	
	CB02-24-0701	A	24	A	16	D				3.1 g	carb	
	CB02-24-0702	A	24	A	16	D				9.4 g	carb	
	CB02-24-0703	A	24	A	17	D		2		4.7 g	carb	
	CB02-24-0704	A	24	A	17	D				4.0 g	carb	
	CB02-24-0705	A	24	A	18	D				0.9 g	carb	
	CB02-24-0706	A	24	A	18	D				0.7 g	carb	

PROYECTO ARQUEOLOGICO CERRO BAUL

TEMPORADA 2002

INVENTARIO GENERAL

MATERIAL: BOTANICO

No CAJA	No ESPEC	SECTOR	UNIDAD	RECINT	CUADRO	CAPA	NIVEL	RASGO	CANT	PESO g	REFERENCIAS	
	CB02-24-0707	A	24	A	1	E-1		2		0.2 g	semilla	cucurbita
	CB02-24-0708	A	24	A	1	E-1		2		2.0 g	semilla	molle
	CB02-24-0709	A	24	A	1	E-1		2		0.8 g	carb	otros
	CB02-24-0710	A	24	A	1	E-1		2		0.3 g	maní	
	CB02-24-0711	A	24	A	1	E-2		2		0.7 g	semilla	cucurbita
	CB02-24-0712	A	24	A	1	E-2		2		4.7 g	semilla	molle
	CB02-24-0713	A	24	A	1	E-2		2		27.1 g	carb	otros
	CB02-24-0714	A	24	A	1	E-3		2		0.2 g	semilla	zapallo
	CB02-24-0715	A	24	A	1	E-3		2		1.6 g	semilla	molle
	CB02-24-0716	A	24	A	1	E-3		2		5.1 g	carb	otros
	CB02-24-0717	A	24	A	1	E-3		2		0.3 g	carb	
	CB02-24-0718	A	24	A	1	E 4		2		0.1 g	semilla	zapallo
	CB02-24-0719	A	24	A	1	E 4		2		1.4 g	semilla	molle
	CB02-24-0720	A	24	A	1	E 4		2		0.1 g	carb	otros
	CB02-24-0721	A	24	A	1	E		2		0.4 g	carb	
	CB02-24-0722	A	24	A	2	E		2		0.3 g	maíz	
	CB02-24-0723	A	24	A	2	E		2		1.0 g	semilla	zapallo
	CB02-24-0724	A	24	A	2	E		2		7.3 g	semilla	molle
	CB02-24-0725	A	24	A	2	E		2		50.6 g	carb	
	CB02-24-0726	A	24	A	2	E		2		1.4 g	semillas	
	CB02-24-0727	A	24	A	2	E		2		0.1 g	semillas	
	CB02-24-0728	A	24	A	2	E-1		3		0 .9 g	carb	
	CB02-24-0729	A	24	A	2	E-2		3		0.1 g	semilla	lacayote
	CB02-24-0730	A	24	A	2	E-2		3		0.1 g	carb	
	CB02-24-0731	A	24	A	2N	E		3		0.1 g	semilla	zapallo
	CB02-24-0732	A	24	A	2N	E		3		1.0 g	semilla	molle
	CB02-24-0733	A	24	A	2N	E		3		3.2 g	carb	
	CB02-24-0734	A	24	A	3	E-1		6		0.8 g	carb	
	CB02-24-0735	A	24	A	3	E-2		6		1.3 g	carb	
	CB02-24-0736	A	24	A	3	E-3		6		0.4 g	carb	
	CB02-24-0737	A	24	A	5	E		9		0.4 g	semilla	lacayote
	CB02-24-0738	A	24	A	5	E		9		112.7 g	carb	
	CB02-24-0739	A	24	A	5	E-1		14		3.3 g	carb	
	CB02-24-0740	A	24	A	5	E		14		0.1 g	semilla	maíz
	CB02-24-0741	A	24	A	5	E		14		0.1 g	semilla	lacayote
	CB02-24-0742	A	24	A	5	E		14		1.3 g	carb	
	CB02-24-0743	A	24	A	6	E-1		9		0.1 g	maní	
	CB02-24-0744	A	24	A	6	E-1		9		0.5 g	semilla	cucurbita
	CB02-24-0745	A	24	A	6	E-1		9		7.8 g	carb	
	CB02-24-0746	A	24	A	6	E-2		9		0.1 g	frijol	
	CB02-24-0747	A	24	A	6	E-2		9		1.5 g	semilla	cucurbita
	CB02-24-0748	A	24	A	6	E-2		9		0.5 g	semilla	zapallo
	CB02-24-0749	A	24	A	6	E-2		9		11.6 g	carb	
	CB02-24-0750	A	24	A	6	E-3		9		1.7 g	carb	

PROYECTO ARQUEOLOGICO CERRO BAUL
TEMPORADA 2002

INVENTARIO GENERAL

MATERIAL: BOTANICO

No CAJA	No ESPEC	SECTOR	UNIDAD	RECINT	CUADRO	CAPA	NIVEL	RASGO	CANT	PESO g	REFERENCIAS	
	CB02-24-0751	A	24	A	7	E		8		0.1 g	semilla	zapallo
	CB02-24-0752	A	24	A	7	E		8		1.0 g	semilla	molle
	CB02-24-0753	A	24	A	7	E		8		1.5 g	carb	
	CB02-24-0754	A	24	A	7	E		8		0.1 g	madera	
	CB02-24-0755	A	24	A	8	E		4		0.1 g	semilla	
	CB02-24-0756	A	24	A	8	E		4		0.6 g	semilla	molle
	CB02-24-0757	A	24	A	8	E		4		7.0 g	carb	semilla
	CB02-24-0758	A	24	A	8	E		6		0.1 g	semilla	zapallo
	CB02-24-0759	A	24	A	8	E		6		1.6 g	semilla	zapallo
	CB02-24-0760	A	24	A	8	E		6		12.0 g	carb	
	CB02-24-0761	A	24	A	8	E		8		0.1 g	maíz	lacayote
	CB02-24-0762	A	24	A	8	E		8		0.1 g	semilla	algodon
	CB02-24-0763	A	24	A	8	E		8		0.4 g	semilla	lacayote
	CB02-24-0764	A	24	A	8	E		8		0.9 g	semilla	molle
	CB02-24-0765	A	24	A	8	E		8		20.0 g	carb	
	CB02-24-0766	A	24	A	9	E		4		0.4 g	marlo	maíz
	CB02-24-0767	A	24	A	9	E		4		21.4 g	semilla	molle
	CB02-24-0768	A	24	A	9	E		4		34.3 g	carb	
	CB02-24-0769	A	24	A	9	E		6		1.0 g	marlo	maíz
	CB02-24-0770	A	24	A	9	E		6		7.0 g	flor	molle
	CB02-24-0771	A	24	A	9	E		6		0.1 g	semilla	zapallo
	CB02-24-0772	A	24	A	9	E		6		3.8 g	semilla	molle
	CB02-24-0773	A	24	A	9	E		6		15.4 g	carb	
	CB02-24-0774	A	24	A	10	E		10		2.9 g	carb	
	CB02-24-0775	A	24	A	10	E-1		11		0.2 g	carb	
	CB02-24-0776	A	24	A	10	E-6		11		0.3 g	semilla	
	CB02-24-0777	A	24	A	11	E		12		4.0 g	semilla	molle
	CB02-24-0778	A	24	A	11	E		12		0.8 g	semilla	lacayote
	CB02-24-0779	A	24	A	11	E		12		0.3 g	semilla	
	CB02-24-0780	A	24	A	11	E		12		52.8 g	carb	
	CB02-24-0781	A	24	A	11	E		art 33		0.2 g	semilla	zapallo
	CB02-24-0782	A	24	A	12	E-1		12		5.5 g	carb	
	CB02-24-0783	A	24	A	12	E-2		12		4.0 g	carb	
	CB02-24-0784	A	24	A	12	E-3		12		5.8 g	carb	
	CB02-24-0785	A	24	A	12	E		12		0.4 g	semilla	zapallo
	CB02-24-0786	A	24	A	12	E		12		2.1 g	carb	
	CB02-24-0787	A	24	A	13	E		8		0.5 g	semilla	molle
	CB02-24-0788	A	24	A	13	E-1		8		0.5 g	carb	
	CB02-24-0789	A	24	C	13	B				1.3 g	carb	
	CB02-24-0790	A	24	A	14	E-1		4-A		0.1 g	maíz	
	CB02-24-0791	A	24	A	14	E-1		4-A		0.3 g	carb	
	CB02-24-0792	A	24	A	14	E-1		8		0.1g	maní	
	CB02-24-0793	A	24	A	14	E-1		8		0.6g	carb	
	CB02-24-0794	A	24	A	14	E-1		8		8.3g	semilla	

PROYECTO ARQUEOLOGICO CERRO BAUL

TEMPORADA 2002

INVENTARIO GENERAL

MATERIAL: BOTANICO

No CAJA	No ESPEC	SECTOR	UNIDAD	RECINT	CUADRO	CAPA	NIVEL	RASGO	CANT	PESO g	REFERENCIAS	
	CB02-24-0795	A	24	A	14	E-2		8		0.6g	semilla	molle
	CB02-24-0796	A	24	A	14	E-2		8		2.1g	carb	
	CB02-24-0797	A	24	A	14	E-2		8		0.1g	carb	
	CB02-24-0798	A	24	A	14	E-2		8		3.8g	carb	
	CB02-24-0799	A	24	A	14	E-3		8		0.2g	semilla	molle
	CB02-24-0800	A	24	A	14	E-3		8		0.1g	semilla	
	CB02-24-0801	A	24	A	14	E-3		8		1.3g	carb	
	CB02-24-0802	A	24	A	14	E		8		0.6g	semilla	molle
	CB02-24-0803	A	24	A	14	E		8		0.7g	carb	
	CB02-24-0804	A	24	A	14	E		8		1.4g	semilla	molle
	CB02-24-0805	A	24	A	15	E-1		4-A		1.2g	carb	
	CB02-24-0806	A	24	A	15	E-2		4-A		0.1g	semilla	lacayote
	CB02-24-0807	A	24	A	15	E-2		4-A		0.5g	carb	
	CB02-24-0808	A	24	A	15	E-3		4-A		0.2g	carb	
	CB02-24-0809	A	24	A	15	E-1		4-B		4.5g	carb	
	CB02-24-0810	A	24	A	15	E-2		4-B		9.6g	carb	
	CB02-24-0811	A	24	A	15	E-3		4-B		15.5g	carb	
	CB02-24-0812	A	24	A	15	E-4		4-B		0.5g	carb	
	CB02-24-0813	A	24	A	16	E		4-B		2.5g	carb	
	CB02-24-0814	A	24	A	16	E		13		0.1g	maíz	
	CB02-24-0815	A	24	A	16	E		13		2.5g	carb	
	CB02-24-0816	A	24	A	17	E		12		0.1g	maíz	
	CB02-24-0817	A	24	A	17	E		12		0.3g	semilla	zapallo
	CB02-24-0818	A	24	A	17	E		12		0.1g	semilla	
	CB02-24-0819	A	24	A	17	E		12		17.3g	carb	
	CB02-24-0820	A	24	A	1	F		2		0.1g	semilla	quemado
	CB02-24-0821	A	24	A	1	F		2		42.0g	carb	
	CB02-24-0822	A	24	A	1	F		2		4.0g	semilla	molle
	CB02-24-0823	A	24	A	2	F		2		2.1g	semilla	molle
	CB02-24-0824	A	24	A	2	F		2		94.7g	carb	
	CB02-24-0825	A	24	A	2	F		2		0.1g	carb	
	CB02-24-0826	A	24	A	2	F		2		0.1g	otros	
	CB02-24-0827	A	24	B	17	S				0.2g	carb	
	CB02-24-0828	A	24	B	22	S				0.1g	carb	
	CB02-24-0829	A	24	B	53	S				0.1g	carb	
	CB02-24-0830	A	24	B	57	S				0.4g	carb	
	CB02-24-0831	A	24	B	1	A				5.1g	carb	
	CB02-24-0832	A	24	B	3	A				5.7g	semilla	otros
	CB02-24-0833	A	24	B	7	A				0.1g	carb	
	CB02-24-0834	A	24	B	9	A				0.5g	carb	
	CB02-24-0835	A	24	B	11	A				0.3g	carb	
	CB02-24-0836	A	24	B	12	A				2.0g	carb	
	CB02-24-0837	A	24	B	14	A				2.2g	carb	
	CB02-24-0838	A	24	B	17	A				0.5g	carb	

PROYECTO ARQUEOLOGICO CERRO BAUL

TEMPORADA 2002

INVENTARIO GENERAL

MATERIAL: BOTANICO

No CAJA	No ESPEC	SECTOR	UNIDAD	RECINT	CUADRO	CAPA	NIVEL	RASGO	CANT	PESO g	REFERENCIAS	
	CB02-24-0839	A	24	B	18	A				4.0g	carb	
	CB02-24-0840	A	24	B	20	A				8.1g	carb	otros
	CB02-24-0841	A	24	B	21	A				2.0g	carb	
	CB02-24-0842	A	24	B	22	A				0.1g	carb	
	CB02-24-0843	A	24	B	22	A				0.1g	carb	
	CB02-24-0844	A	24	B	23	A				0.2g	carb	
	CB02-24-0845	A	24	B	25	A				1.2g	carb	
	CB02-24-0846	A	24	B	26	A				0.3g	marlo	maíz
	CB02-24-0847	A	24	B	26	A				1g	semilla	
	CB02-24-0848	A	24	B	26	A				4.7g	carb	
	CB02-24-0849	A	24	B	28	A				0.3g	carb	
	CB02-24-0850	A	24	B	33	A				0.6g	carb	
	CB02-24-0851	A	24	B	34	A				8.2g	carb	
	CB02-24-0852	A	24	B	35	A				0.4g	carb	
	CB02-24-0853	A	24	B	36	A				0.3g	carb	
	CB02-24-0854	A	24	B	37	A				0.1g	carb	
	CB02-24-0855	A	24	B	41	A				5.9g	carb	
	CB02-24-0856	A	24	B	41	A				0.1g	madera	
	CB02-24-0857	A	24	B	42	A				6.2g	carb	
	CB02-24-0858	A	24	B	44	A				0.4g	carb	
	CB02-24-0859	A	24	B	45	A				0.1g	carb	
	CB02-24-0860	A	24	B	55	A				0.2g	carb	
	CB02-24-0861	A	24	B	1	B				0.4g	verdura	seca
	CB02-24-0862	A	24	B	1	B				0.1g	semilla	
	CB02-24-0863	A	24	B	1	B				17.0g	carb	
	CB02-24-0864	A	24	B	9	B				0.6g	semillas	
	CB02-24-0865	A	24	B	9	B				21.5g	carb	
	CB02-24-0867	A	24	B	12	B				0.3g	semilla	
	CB02-24-0868	A	24	B	12	B				8.8g	carb	
	CB02-24-0869	A	24	B	13	B				5.7g	carb	
	CB02-24-0870	A	24	B	14	B				5.9g	carb	
	CB02-24-0871	A	24	B	15	B				0.5g	carb	
	CB02-24-0872	A	24	B	17-E	B				0.1g	maíz	piel
	CB02-24-0873	A	24	B	17-E	B				5.0g	carb	otros
	CB02-24-0874	A	24	B	17-W	B				0.3g	carb	
	CB02-24-0875	A	24	B	18	B				1.0g	carb	
	CB02-24-0876	A	24	B	19	B				1.5g	carb	
	CB02-24-0877	A	24	B	21	B				4.4g	carb	
	CB02-24-0878	A	24	B	22	B				4.8g	carb	
	CB02-24-0879	A	24	B	23	B				3.2g	carb	
	CB02-24-0880	A	24	B	25-E	B				1.2g	carb	
	CB02-24-0881	A	24	B	25-W	B				1.0g	carb	
	CB02-24-0882	A	24	B	26	B				3.1g	carb	otros
	CB02-24-0883	A	24	B	27	B				2.5g	carb	

PROYECTO ARQUEOLOGICO CERRO BAUL

TEMPORADA 2002

INVENTARIO GENERAL

MATERIAL: BOTANICO

No CAJA	No ESPEC	SECTOR	UNIDAD	RECINT	CUADRO	CAPA	NIVEL	RASGO	CANT	PESO g	REFERENCIAS	
	CB02-24-0884	A	24	B	29	B				0.8g	carb	
	CB02-24-0885	A	24	B	30	B				0.4g	carb	
	CB02-24-0886	A	24	B	31	B				0.1g	cascara	
	CB02-24-0887	A	24	B	33-E	B				0.2g	carb	
	CB02-24-0888	A	24	B	33-W	B				0.1g	carb	
	CB02-24-0889	A	24	B	34	B				2.0g	carb	
	CB02-24-0890	A	24	B	35	B				4.0g	carb	
	CB02-24-0891	A	24	B	37	B				6.1g	carb	
	CB02-24-0892	A	24	B	38	B				0.3g	carb	
	CB02-24-0893	A	24	B	41-E	B				4.3g	carb	
	CB02-24-0894	A	24	B	42	B				4.8g	carb	
	CB02-24-0895	A	24	B	43	B				1.6g	carb	
	CB02-24-0896	A	24	B	44	B				2.0g	carb	
	CB02-24-0897	A	24	B	45	B				1.9g	carb	
	CB02-24-0898	A	24	B	49-E	B				4.9g	carb	
	CB02-24-0899	A	24	B	49-W	B				21.8g	carb	
	CB02-24-0900	A	24	B	50	B				3.9g	carb	
	CB02-24-0901	A	24	B	51	B				1.9g	carb	
	CB02-24-0902	A	24	B	52	B				5.9g	carb	
	CB02-24-0903	A	24	B	53	B				5.7g	carb	
	CB02-24-0904	A	24	B	57-N	B				1.5g	carb	
	CB02-24-0905	A	24	B	57-S	B				1.3g	carb	
	CB02-24-0906	A	24	B	58	B				0.8g	mad	
	CB02-24-0907	A	24	B	58-N	B				0.4g	carb	
	CB02-24-0908	A	24	B	59-N	B				0.4g	carb	
	CB02-24-0909	A	24	B	59-S	B				1.1g	carb	
	CB02-24-0910	A	24	B	60	B				2.9g	carb	
	CB02-24-0911	A	24	B	61	B				5.1g	carb	
	CB02-24-0912	A	24	B	61	B-N				1.4g	carb	
	CB02-24-0913	A	24	B								cambiado a ceramica
	CB02-24-0914	A	24	B	2	C				1.1g	carb	
	CB02-24-0915	A	24	B	3	C				0.1g	carb	
	CB02-24-0916	A	24	B	9-W	C				0.3g	carb	
	CB02-24-0917	A	24	B	10	C				5.8g	carb	
	CB02-24-0918	A	24	B	11	C				0.3g	carb	
	CB02-24-0919	A	24	B	13	C				2.4g	carb	
	CB02-24-0920	A	24	B	14	C				0.7g	carb	
	CB02-24-0921	A	24	B	15	C				0.9g	carb	
	CB02-24-0922	A	24	B	16	C				0.3g	carb	
	CB02-24-0923	A	24	B	17-E	C				0.3g	semilla	
	CB02-24-0924	A	24	B	17-E	C				2.0g	carb	
	CB02-24-0925	A	24	B	17-W	C				7.4g	carb	
	CB02-24-0926	A	24	B	18	C				1.4g	carb	
	CB02-24-0927	A	24	B	19	C				0.2g	carb	

PROYECTO ARQUEOLOGICO CERRO BAUL

TEMPORADA 2002

INVENTARIO GENERAL

MATERIAL: BOTANICO

No CAJA	No ESPEC	SECTOR	UNIDAD	RECINT	CUADRO	CAPA	NIVEL	RASGO	CANT	PESO g	REFERENCIAS	
	CB02-24-0928	A	24	B	20	C				0.9g	carb	
	CB02-24-0929	A	24	B	21	C				1.1g	carb	
	CB02-24-0930	A	24	B	22	C				1.5g	carb	
	CB02-24-0931	A	24	B	23	C				2.9g	carb	
	CB02-24-0932	A	24	B	25-E	C				0.2g	maíz	marlo
	CB02-24-0933	A	24	B	28	C				0.4g	carb	
	CB02-24-0934	A	24	B	30-E	C				0.2g	carb	
	CB02-24-0935	A	24	B	33-E	C				1.2g	carb	
	CB02-24-0936	A	24	B	34	C				0.5g	carb	
	CB02-24-0937	A	24	B	35	C				2.0g	carb	
	CB02-24-0938	A	24	B	36	C				0.1g	carb	
	CB02-24-0939	A	24	B	41-E	C				0.7g	carb	
	CB02-24-0940	A	24	B	42	C				0.1g	carb	
	CB02-24-0941	A	24	B	43	C				0.6g	carb	
	CB02-24-0942	A	24	B	44	C				0.5g	carb	
	CB02-24-0943	A	24	B	49-E	C				1.3g	carb	
	CB02-24-0944	A	24	B	49-W	C				1.2g	carb	
	CB02-24-0945	A	24	B	50	C				0.3g	carb	
	CB02-24-0946	A	24	B	51	C				2.3g	carb	
	CB02-24-0947	A	24	B	52	C				2.0g	carb	
	CB02-24-0948	A	24	B	57-SE	C				0.3g	carb	
	CB02-24-0949	A	24	B	57-W	C				0.7g	carb	
	CB02-24-0950	A	24	B	59-S	C				0.7g	carb	
	CB02-24-0951	A	24	B	60-S	C				6.5g	carb	
	CB02-24-0952	A	24	B	61-S	C				0.1g	carb	
	CB02-24-0953	A	24	B	1	C/D				19.6g	carb	
	CB02-24-0954	A	24	B	9	C/D				9.6g	carb	
	CB02-24-0955	A	24	B	14	D				0.4g	carb	
	CB02-24-0956	A	24	B	15	D				0.7g	carb	
	CB02-24-0957	A	24	B	15	D				0.1g	carb	
	CB02-24-0958	A	24	B	16	D				1.6g	madera	
	CB02-24-0959	A	24	B	27	D				6.5g	carb	
	CB02-24-0960	A	24	B	28	D				4.0g	carb	
	CB02-24-0961	A	24	B	34	D				1.6g	carb	
	CB02-24-0962	A	24	B	35	D				1.5g	carb	
	CB02-24-0963	A	24	B	35	D				3.4g	carb	
	CB02-24-0964	A	24	B	36	D				4.1g	carb	
	CB02-24-0965	A	24	B	41	D				0.1g	carb	
	CB02-24-0966	A	24	B	43	D-1				2.2g	carb	
	CB02-24-0967	A	24	B	43	D-2				0.6g	carb	
	CB02-24-0968	A	24	B	43	D-7				0.9g	carb	
	CB02-24-0969	A	24	B	43	D-3				0.1g	carb	
	CB02-24-0970	A	24	B	43	D-4				0.4g	carb	
	CB02-24-0971	A	24	B	49	D-1				0.2g	carb	

PROYECTO ARQUEOLOGICO CERRO BAUL

TEMPORADA 2002

INVENTARIO GENERAL

MATERIAL: BOTANICO

No CAJA	No ESPEC	SECTOR	UNIDAD	RECINT	CUADRO	CAPA	NIVEL	RASGO	CANT	PESO g	REFERENCIAS	
	CB02-24-0972	A	24	B	49	D-1				0.1g	semilla	molle
	CB02-24-0973	A	24	B	49	D-2				0.1g	carb	
	CB02-24-0974	A	24	B	49	D-2				1.2g	semilla	molle
	CB02-24-0975	A	24	B	34-42	D-1				5.4g	carb	
	CB02-24-0976	A	24	B	34-42	D-1				3.3g	semilla	molle
	CB02-24-0977	A	24	B	34-42	D-2				1.7g	semilla	molle
	CB02-24-0978	A	24	B	34-42	D-3				0.1g	carb	
	CB02-24-0979	A	24	B	34-42	D-3				0.4g	semilla	molle
	CB02-24-0980	A	24	A	1	A				0.2g	carb	
	CB02-24-0981	A	24	A	2	A				0.2g	carb	
	CB02-24-0982	A	24	A	4	A				0.1g	carb	
	CB02-24-0983	A	24	A	7	A				5.5g	carb	
	CB02-24-0984	A	24	A	8	A				0.4g	carb	
	CB02-24-0985	A	24	A	9	A				1.2g	carb	
	CB02-24-0986	A	24	A	11	A				0.1g	carb	
	CB02-24-0987	A	24	A	13	A				0.5g	carb	
	CB02-24-0988	A	24	B-2	30	B				2.2g	carb	
	CB02-24-0989	A	24	B-2	31	B				7.6g	carb	
	CB02-24-0990	A	24	B-2	38	B				2.3g	carb	
	CB02-24-0991	A	24	B-2	39	B				4.3g	carb	
	CB02-24-0992	A	24	B-2	46	B				5.5g	carb	
	CB02-24-0993	A	24	B-2	47	B				1.8g	carb	
	CB02-24-0994	A	24	B-2	54	B				5.9g	carb	
	CB02-24-0995	A	24	B-2	55	B				7.5g	carb	
	CB02-24-0996	A	24	B-2	62	B				5.8g	carb	
	CB02-24-0997	A	24	B-2	63	B				4.7g	carb	
	CB02-24-0998	A	24	B-2	38	C		R-3		0.1g	carb	
	CB02-24-0999	A	24	B-2	46	C		R-2		0.5g	carb	
	CB02-24-1000	A	24	B-2	46	C		R-2		1.6g	carb	
	CB02-24-1001	A	24	B-2	46	C		R-3		1.0g	carb	
	CB02-24-1002	A	24	B-2	55	C				5.0g	carb	
	CB02-24-1003	A	24	B-2	55	C		R-1		1.7g	carb	
	CB02-24-1004	A	24	B-2	55	D				1.5g	carb	
	CB02-24-1005	A	24	B-3	16	C				0.1g	carb	
	CB02-24-1006	A	24	B-3	24	C				11.8g	carb	
	CB02-24-1007	A	24	C	6	S				0.9g	carb	
	CB02-24-1008	A	24	C	15	S				0.5g	botanico	madera
	CB02-24-1009	A	24	C	27	S				0.1g	carb	
	CB02-24-1010	A	24	C	28	S				1.5g	carb	
	CB02-24-1011	A	24	C	28	S				0.6g	botanico	madera
	CB02-24-1012	A	24	C	29	S				1.1g	carb	
	CB02-24-1013	A	24	C	30	S				0.1g	carb	
	CB02-24-1014	A	24	C	32	S				0.7g	carb	
	CB02-24-1015	A	24	C	33	S				2.4g	carb	

PROYECTO ARQUEOLOGICO CERRO BAUL

TEMPORADA 2002

INVENTARIO GENERAL

MATERIAL: BOTANICO

No CAJA	No ESPEC	SECTOR	UNIDAD	RECINT	CUADRO	CAPA	NIVEL	RASGO	CANT	PESO g	REFERENCIAS	
	CB02-24-1016	A	24	C	35	S				4.5g	carb	
	CB02-24-1017	A	24	C	36	S				7.7g	carb	
	CB02-24-1018	A	24	B	47	A				0.3g	carb	
	CB02-24-1019	A	24	C	2	A				0.3g	carb	
	CB02-24-1020	A	24	C	4	A				0.1g	carb	
	CB02-24-1021	A	24	C	5	A				0.1g	carb	
	CB02-24-1022	A	24	C	6	A				0.1g	carb	
	CB02-24-1023	A	24	C	7	A				0.1g	carb	
	CB02-24-1024	A	24	C	9	A				0.7g	carb	
	CB02-24-1025	A	24	C	10	A				1.7g	carb	
	CB02-24-1026	A	24	C	11	A				0.1g	carb	
	CB02-24-1027	A	24	C	12	A				0.1g	carb	
	CB02-24-1028	A	24	C	13	A				0.3g	carb	
	CB02-24-1029	A	24	C	14	A				0.3g	carb	
	CB02-24-1030	A	24	C	14	A				0.1g	madera	
	CB02-24-1031	A	24	C	15	A				0.6g	carb	
	CB02-24-1032	A	24	C	16	A				0.3g	carb	
	CB02-24-1033	A	24	C	18	A				1.1g	carb	
	CB02-24-1034	A	24	C	19	A				0.4g	carb	
	CB02-24-1035	A	24	C	19	A				1.2g	palitos	
	CB02-24-1036	A	24	C	23	A				1.1g	carb	
	CB02-24-1037	A	24	C	24	A				1.4g	carb	
	CB02-24-1038	A	24	C	27	A				0.2g	carb	
	CB02-24-1039	A	24	C	28	A				3.8g	carb	
	CB02-24-1040	A	24	C	29	A				1.2g	carb	
	CB02-24-1041	A	24	C	29	A				2.3g	carb	
	CB02-24-1042	A	24	C	31	A				1.4g	carb	
	CB02-24-1043	A	24	C	32	A				4.2g	carb	
	CB02-24-1044	A	24	C	32	A				0.7g	palitos	
	CB02-24-1045	A	24	C	33	A				1.9g	carb	
	CB02-24-1046	A	24	C	34	A				3.4g	carb	
	CB02-24-1047	A	24	C	34	A				0.2g	botanico	
	CB02-24-1048	A	24	C	35	A				2.3g	carb	
	CB02-24-1049	A	24	C	1	B				1.1g	carb	
	CB02-24-1050	A	24	C	2	B				4.0g	carb	
	CB02-24-1051	A	24	C	3	B				2.0g	carb	
	CB02-24-1052	A	24	C	4	B				5.7g	carb	
	CB02-24-1053	A	24	C	4	B		1-L		14.6g	madera	poste
	CB02-24-1054	A	24	C	5	B				4.2g	carb	
	CB02-24-1055	A	24	C	6	B				9.1g	carb	
	CB02-24-1056	A	24	C	6	B		1-A		21.8g	madera	poste
	CB02-24-1057	A	24	C	6	B		1-B		9.1g	ichu	
	CB02-24-1058	A	24	C	7	B				4.9g	carb	
	CB02-24-1059	A	24	C	8	B				2.8g	carb	

PROYECTO ARQUEOLOGICO CERRO BAUL

TEMPORADA 2002

INVENTARIO GENERAL

MATERIAL: BOTANICO

No CAJA	No ESPEC	SECTOR	UNIDAD	RECINT	CUADRO	CAPA	NIVEL	RASGO	CANT	PESO g	REFERENCIAS	
	CB02-24-1060	A	24	C	9	B				16.8g	carb	
	CB02-24-1061	A	24	C	10	B				12.9g	carb	
	CB02-24-1062	A	24	C	11	B				3.5g	carb	
	CB02-24-1063	A	24	C	12	B				0.9g	carb	
	CB02-24-1064	A	24	C	14	B				1.7g	carb	
	CB02-24-1065	A	24	C	15	B				4.2g	carb	
	CB02-24-1066	A	24	C	17	B				1.3g	carb	
	CB02-24-1067	A	24	C	18	B				0.5g	carb	
	CB02-24-1068	A	24	C	19	B				3.3g	carb	
	CB02-24-1069	A	24	C	20	B				11.8g	carb	
	CB02-24-1070	A	24	C	20	A	Puerta			0.2g	carb	
	CB02-24-1071	A	24	C	22	A				1.6g	carb	
	CB02-24-1072	A	24	C	23	B				10.3g	carb	
	CB02-24-1073	A	24	C	23	B				1.4g	carb	
	CB02-24-1074	A	24	C	24	B				3.8g	carb	
	CB02-24-1075	A	24	C	25	B				13.8g	carb	
	CB02-24-1076	A	24	C	26	B				12.1g	carb	
	CB02-24-1077	A	24	C	26	B				3.6g	tallos	
	CB02-24-1078	A	24	C	26	B		1-C		14.2g	madera	poste
	CB02-24-1079	A	24	C	27	B				7.6g	carb	
	CB02-24-1080	A	24	C	28	B				8.1g	carb	
	CB02-24-1081	A	24	C	28	B		1-D		18.8g	madera	poste
	CB02-24-1082	A	24	C	29	B				7.3g	carb	
	CB02-24-1083	A	24	C	30	B				9.8g	carb	
	CB02-24-1084	A	24	C	31	B				15.9g	carb	
	CB02-24-1085	A	24	C	31	B				0.1g	semilla	otros
	CB02-24-1086	A	24	C	32	B				13.3g	carb	
	CB02-24-1087	A	24	C	33	B				9.0g	carb	
	CB02-24-1088	A	24	C	34	B				24.2g	carb	
	CB02-24-1089	A	24	C	34	B				0.5g	corteza	
	CB02-24-1090	A	24	C	34	B		1		23.7g	carb	
	CB02-24-1091	A	24	C	34	B		1		35.6g	carb	otros
	CB02-24-1092	A	24	C	34	B		1-E		31.4g	madera	poste
	CB02-24-1093	A	24	C	34	B		1-F		18.5g	madera	poste
	CB02-24-1094	A	24	C	34	B		1-G		35.7g	madera	poste
	CB02-24-1095	A	24	C	34	B		1-H		69.8g	madera	poste
	CB02-24-1096	A	24	C	34	B		1-I		13.5g	madera	poste
	CB02-24-1097	A	24	C	34	B		1-J		15.1g	madera	poste
	CB02-24-1098	A	24	C	34	B		1-M		303g	madera	poste
	CB02-24-1099	A	24	C	34	B		1-N		30.1g	madera	poste
	CB02-24-1100	A	24	C	34	B		1-O		162.9g	madera	poste
	CB02-24-1101	A	24	C	35	B				7.0g	carb	otros
	CB02-24-1102	A	24	C	35	B		1-K		147.2g	madera	poste
	CB02-24-1103	A	24	C	1	C				4.5g	carb	

PROYECTO ARQUEOLOGICO CERRO BAUL

TEMPORADA 2002

INVENTARIO GENERAL

MATERIAL: BOTANICO

No CAJA	No ESPEC	SECTOR	UNIDAD	RECINT	CUADRO	CAPA	NIVEL	RASGO	CANT	PESO g	REFERENCIAS	
	CB02-24-1104	A	24	C	2	C				2.8g	carb	
	CB02-24-1105	A	24	C	3	C				8.0g	carb	
	CB02-24-1106	A	24	C	4	C				4.3g	carb	
	CB02-24-1107	A	24	C	5	C				4.2g	carb	
	CB02-24-1108	A	24	C	6	C				21.7g	carb	
	CB02-24-1109	A	24	C	6	C				28.9g	ichu	
	CB02-24-1110	A	24	C	7	C				17.1g	carb	
	CB02-24-1111	A	24	C	8	C				0.9g	carb	
	CB02-24-1112	A	24	C	10	C				1.9g	carb	
	CB02-24-1113	A	24	C	11	C				20.5g	carb	
	CB02-24-1114	A	24	C	12	C				12.1g	carb	
	CB02-24-1115	A	24	C	13	C				0.5g	carb	
	CB02-24-1116	A	24	C	14	C				0.2g	carb	
	CB02-24-1117	A	24	C	15	C				3.1g	carb	
	CB02-24-1118	A	24	C	16	C				9.1g	carb	
	CB02-24-1119	A	24	C	17	C				0.7g	carb	
	CB02-24-1120	A	24	C	17	C				8.8g	semilla	palta
	CB02-24-1121	A	24	C	18	C				2.3g	carb	
	CB02-24-1122	A	24	C	19	C				0.9g	carb	
	CB02-24-1123	A	24	C	20	C		3		1.1g	carb	
	CB02-24-1124	A	24	C	21	C				26.5g	carb	
	CB02-24-1125	A	24	C	22	C				1.7g	carb	
	CB02-24-1126	A	24	C	23	C				2.3g	carb	
	CB02-24-1127	A	24	C	24	C				9.0g	carb	otros
	CB02-24-1128	A	24	C	25	C		3		0.4g	carb	
	CB02-24-1129	A	24	C	26	C				34.1g	carb	
	CB02-24-1130	A	24	C	27	C				1.0g	carb	
	CB02-24-1131	A	24	C	28	C				1.8g	carb	
	CB02-24-1132	A	24	C	29	C				0.5g	carb	
	CB02-24-1133	A	24	C	31	C				9.8g	carb	
	CB02-24-1134	A	24	C	31	C				0.4g	marlo	maíz
	CB02-24-1135	A	24	C	32	C				10.8g	carb	
	CB02-24-1136	A	24	C	32	C		11		4.2g	carb	
	CB02-24-1137	A	24	C	33	C				4.1g	carb	
	CB02-24-1138	A	24	C	34	C				4.3g	carb	
	CB02-24-1139	A	24	C	34	C		2		1.8g	carb	
	CB02-24-1140	A	24	C	7	D-2		10		2.5g	carb	
	CB02-24-1141	A	24	C	7	D-3		10		3.6g	carb	
	CB02-24-1142	A	24	C	8	D		10		6.1g	carb	
	CB02-24-1143	A	24	C	12			9		0.6g	carb	
	CB02-24-1144	A	24	C	12	D		9-S		1.3g	carb	
	CB02-24-1145	A	24	C	12	D-1		9		1.4g	carb	
	CB02-24-1146	A	24	C	12	D-2		9		0.2g	carb	
	CB02-24-1147	A	24	C	12	D-3		9		0.3g	carb	

PROYECTO ARQUEOLOGICO CERRO BAUL

TEMPORADA 2002

INVENTARIO GENERAL

MATERIAL: BOTANICO

No CAJA	No ESPEC	SECTOR	UNIDAD	RECINT	CUADRO	CAPA	NIVEL	RASGO	CANT	PESO g	REFERENCIAS	
	CB02-24-1148	A	24	C	17	D		8-S		2.1g	carb	
	CB02-24-1149	A	24	C	17	D-1		8-N		0.4g	carb	
	CB02-24-1150	A	24	C	17	D-2		8-N		1.9g	carb	
	CB02-24-1151	A	24	C	17	D-3		8		0.2g	carb	
	CB02-24-1152	A	24	C	20	D		3		10.7g	carb	
	CB02-24-1153	A	24	C	22	D				0.7g	carb	
	CB02-24-1154	A	24	C	22	D		7-S		1.9g	carb	
	CB02-24-1155	A	24	C	22	D-1		7-N		0.7g	carb	
	CB02-24-1156	A	24	C	22	D-2		7-N		1.1g	carb	
	CB02-24-1157	A	24	C	23	D		5-S		1.5g	carb	
	CB02-24-1158	A	24	C	23	D-2		5-N		2.6g	carb	otros
	CB02-24-1159	A	24	C	24	D		4		0.6g	carb	
	CB02-24-1160	A	24	C	24	D		4		3.2g	carb	
	CB02-24-1161	A	24	C	27	D				13.7g	carb	
	CB02-24-1162	A	24	C	27	D-2		7		0.8g	carb	
	CB02-24-1163	A	24	C	28	D				6.5g	carb	otros
	CB02-24-1164	A	24	C	29	D		3		4.8g	carb	otros
	CB02-24-1165	A	24	C	30	D		3		0.9g	carb	
	CB02-24-1166	A	24	C	33	D				32.1g	carb	
	CB02-24-1167	A	24	C	33	D		11		4.5g	ichu	quemado
	CB02-24-1168	A	24	C	33	D-1		11		2.5g	carb	
	CB02-24-1169	A	24	C	35	D				3.9g	carb	
	CB02-24-1170	A	24	C	35	D				0.2g	semilla	cucurbitacea
	CB02-24-1171	A	24	C	35	D-2N		2		0.3g	carb	
	CB02-24-1172	A	24	C	35	D-2N		2		0.5g	semilla	cucurbitacea
	CB02-24-1173	A	24	C	35	D-3		2		1.4g	carb	
	CB02-24-1174	A	24	C	35	D-3		2		0.5g	semilla	cucurbitacea
	CB02-24-1175	A	24	C	35	D-3		2		3.0g	no id # 9	
	CB02-24-1176	A	24	C	35	D-3		2		0.5g	no id	
	CB02-24-1177	A	24	C	35	D-3		2		0.1g	no id	
	CB02-24-1178	A	24	C	35	D-4		2		0.1g	no id	
	CB02-24-1179	A	24	C	35	D-4		2		1.4g	no id	
	CB02-24-1180	A	24	C	39	D		20		4.9g	carb	
	CB02-24-2541	A	24	A	7	A				9.1 g	botanico	material organico
	CB02-24-2542	A	24	A	10	A				2.7 g	carb	
	CB02-24-2543	A	24	A	10	E	1	11		0.4 g	semilla	calabaza
	CB02-24-2544	A	24	A	10	E	1	11		0.7 g	botanico	madera
	CB02-24-2545	A	24	A	10	E	1	11		2.7 g	estiercol	guano de cuy
	CB02-24-2546	A	24	A	10	E	2	11		0.3 g	carb	
	CB02-24-2547	A	24	A	10	E	3	11		0.7 g	carb	
	CB02-24-2548	A	24	A	10	E	4	11		0.1 g	carb	
	CB02-24-2549	A	24	A	10	E	5	11		0.6 g	carb	
	CB02-24-2550	A	24	A	10	E		11		0.1 g	semilla	molle
	CB02-24-2551	A	24	A	10	E	7	11		0.4 g	carb	

PROYECTO ARQUEOLOGICO CERRO BAUL

TEMPORADA 2002

INVENTARIO GENERAL

MATERIAL: BOTANICO

No CAJA	No ESPEC	SECTOR	UNIDAD	RECINT	CUADRO	CAPA	NIVEL	RASGO	CANT	PESO g	REFERENCIAS	
	CB02-24-2552	A	24	A	10	E		11		0.7 g	carb	
	CB02-24-2553	A	24	A	10	E	1	11		1.9 g	semilla	molle
	CB02-24-2554	A	24	A	10	E	1	11		22.8 g	carb	
	CB02-24-2555	A	24	A	16	A				1.6 g	carb	
	CB02-25-0425	A	25	A	1	S				4 g	carb	
	CB02-25-0426	A	25	A	4	S				9 g	carb	
	CB02-25-0427	A	25	A	6	S				6 g	carb	
	CB02-25-0428	A	25	A	15	S				4 g	mad	
	CB02-25-0429	A	25	A	18	S				3 g	carb	
	CB02-25-0430	A	25	A	28	S				34 g	mad	
	CB02-25-0431	A	25	A	40	S				1 g	carb	
	CB02-25-0432	A	25	A	45	S				5 g	mad	
	CB02-25-0433	A	25	A	45	S				3 g	carb	
	CB02-25-0434	A	25	A	50	S				31 g	carb	
	CB02-25-0435	A	25	A	51	S				46 g	carb	
	CB02-25-0436	A	25	A	56	S				4 g	carb	
	CB02-25-0437	A	25	A	61	S				29 g	carb	
	CB02-25-0438	A	25	A	62	S				49 g	carb	
	CB02-25-0439	A	25	A	65	S				3 g	carb	
	CB02-25-0440	A	25	A	75	S				3 g	carb	
	CB02-25-0441	A	25	A	83	S				1 g	carb	
	CB02-25-0442	A	25	A	94	S				4 g	carb	
	CB02-25-0443	A	25	A	98	S				34 g	carb	
	CB02-25-0444	A	25	A	8	A				2.2 g	carb	
	CB02-25-0445	A	25	A	9	A				0.6 g	aa	
	CB02-25-0446	A	25	A	13	A				0.9 g	carb	
	CB02-25-0447	A	25	A	14	A				0.5 g	carb	
	CB02-25-0448	A	25	A	15	A				3 g	aa	
	CB02-25-0449	A	25	A	16	A				0.6 g	carb	
	CB02-25-0450	A	25	A	17	A				3.2 g	carb	
	CB02-25-0451	A	25	A	18	A				4.2 g	aa	
	CB02-25-0452	A	25	A	19	A				1.2 g	carb	
	CB02-25-0453	A	25	A	20	A				2.1 g	carb	
	CB02-25-0454	A	25	A	23	A				0.7 g	carb	
	CB02-25-0455	A	25	A	24	A				0.8 g	carb	
	CB02-25-0456	A	25	A	26	A				3.6 g	mad	
	CB02-25-0457	A	25	A	27	A				0.8 g	carb	
	CB02-25-0458	A	25	A	28	A				4 g	aa	
	CB02-25-0459	A	25	A	29	A				1.3 g	carb	
	CB02-25-0460	A	25	A	30	A				1.8 g	carb	
	CB02-25-0461	A	25	A	31	A				1.4 g	carb	
	CB02-25-0462	A	25	A	32	A				2.9 g	carb	
	CB02-25-0463	A	25	A	34	A				2.2 g	carb	
	CB02-25-0464	A	25	A	37	A				1.4 g	carb	

PROYECTO ARQUEOLOGICO CERRO BAUL

TEMPORADA 2002

INVENTARIO GENERAL

MATERIAL: BOTANICO

No CAJA	No ESPEC	SECTOR	UNIDAD	RECINT	CUADRO	CAPA	NIVEL	RASGO	CANT	PESO g	REFERENCIAS	
	CB02-25-0465	A	25	A	47	A				0.5 g	carb	
	CB02-25-0466	A	25	A	48	A				1.3 g	carb	
	CB02-25-0467	A	25	A	49	A				2.3 g	carb	
	CB02-25-0468	A	25	A	50	A				1 g	carb	
	CB02-25-0469	A	25	A	51	A				3.2 g	carb	
	CB02-25-0470	A	25	A	53	A				0.9 g	carb	
	CB02-25-0471	A	25	A	54	A				2.4 g	carb	
	CB02-25-0472	A	25	A	57	A				0.1 g	carb	
	CB02-25-0473	A	25	A	58	A				2.7 g	carb	
	CB02-25-0474	A	25	A	60	A				0.4 g	carb	
	CB02-25-0475	A	25	A	61	A				1.1 g	carb	
	CB02-25-0476	A	25	A	62	A				2 g	carb	
	CB02-25-0477	A	25	A	64	A				0.6 g	carb	
	CB02-25-0478	A	25	A	65	A				1.1 g	carb	
	CB02-25-0479	A	25	A	71	A				2.6 g	carb	
	CB02-25-0480	A	25	A	77	A				0.7 g	carb	
	CB02-25-0481	A	25	A	83	A				4.7 g	sem-ot	
	CB02-25-0482	A	25	A	84	A				1.1 g	carb	
	CB02-25-0483	A	25	A	87	A				1 g	carb	
	CB02-25-0484	A	25	A	88	A				2 g	carb	
	CB02-25-0485	A	25	A	94	A				3.3 g	aa	
	CB02-25-0486	A	25	A	96	A				2.5 g	aa	
	CB02-25-0487	A	25	A	102	A				1 g	carb	
	CB02-25-0488	A	25	A	103	A				1.5 g	carb	
	CB02-25-0489	A	25	A	104	A				2.3 g	carb	
	CB02-25-0490	A	25	A	105	A				1.7 g	carb	
	CB02-25-0491	A	25	A	106	A				0.8 g	carb	
	CB02-25-0492	A	25	A	107	A				0.7 g	carb	
	CB02-25-0493	A	25	A	109	A				1.5 g	aa	
	CB02-25-0494	A	25	A	110	A				1.2 g	carb	
	CB02-25-0495	A	25	A	114	A				0.6 g	carb	
	CB02-25-0496	A	25	A	115	A				2.8 g	carb	
	CB02-25-0497	A	25	A	16	B				0.1 g	carb	
	CB02-25-0498	A	25	A	17	B				0.2 g	carb	
	CB02-25-0499	A	25	A	18	B				4.9 g	carb	
	CB02-25-0500	A	25	A	19	B				0.1 g	maiz-m	
	CB02-25-0501	A	25	A	19	B				0.9 g	carb	
	CB02-25-0502	A	25	A	21	B				0.4 g	carb	
	CB02-25-0503	A	25	A	25	B				0.2 g	carb	
	CB02-25-0504	A	25	A	29	B				0.4 g	carb	
	CB02-25-0505	A	25	A	30	B				0.5 g	carb	
	CB02-25-0506	A	25	A	31	B				1.4 g	carb	
	CB02-25-0507	A	25	A	35	B				2.4 g	carb	
	CB02-25-0508	A	25	A	37	B				1.3 g	carb	

PROYECTO ARQUEOLOGICO CERRO BAUL

TEMPORADA 2002

INVENTARIO GENERAL

MATERIAL: BOTANICO

No CAJA	No ESPEC	SECTOR	UNIDAD	RECINT	CUADRO	CAPA	NIVEL	RASGO	CANT	PESO g	REFERENCIAS	
	CB02-25-0509	A	25	A	38	B				1.8 g	carb	
	CB02-25-0510	A	25	A	39	B				0.1 g	carb	
	CB02-25-0511	A	25	A	40	B				0.3 g	carb	
	CB02-25-0512	A	25	A	41	B				1.7 g	carb	
	CB02-25-0513	A	25	A	42	B				3.5 g	carb	
	CB02-25-0514	A	25	A	43	B				0.5 g	carb	
	CB02-25-0515	A	25	A	47	B				1.3 g	carb	
	CB02-25-0516	A	25	A	52	B		1		1.8 g	carb	
	CB02-25-0517	A	25	A	52	B				1.5 g	carb	
	CB02-25-0518	A	25	A	57	B				0.2 g	carb	
	CB02-25-0519	A	25	A	58	B				3.4 g	carb	
	CB02-25-0520	A	25	A	69	B				0.2 g	carb	
	CB02-25-0521	A	25	A	70	B				1.4 g	carb	
	CB02-25-0522	A	25	A	73	B				0.1 g	carb	
	CB02-25-0523	A	25	A	76	B				0.7 g	carb	
	CB02-25-0524	A	25	A	85	B				0.1 g	carb	
	CB02-25-0525	A	25	A	87	B				0.1 g	maiz	
	CB02-25-0526	A	25	A	87	B				4.4 g	carb	
	CB02-25-0527	A	25	A	95	B				2.9 g	carb	
	CB02-25-0528	A	25	A	96	B				4 g	carb	
	CB02-25-0529	A	25	A	96	B				1.4 g	carb	
	CB02-25-0530	A	25	A	97	B				0.5 g	carb	
	CB02-25-0531	A	25	A	98	B				1.7 g	carb	
	CB02-25-0532	A	25	A	104	B				7.8 g	carb	
	CB02-25-0533	A	25	A	105	B				2.2 g	carb	
	CB02-25-0534	A	25	A	106	B				0.6 g	carb	
	CB02-25-0535	A	25	A	107	B				2.9 g	carb	
	CB02-25-0536	A	25	A	109	B				0.3 g	carb	
	CB02-25-0537	A	25	A	115	B				0.1 g	carb	
	CB02-25-0538	A	25	A	115	B				2.3 g	carb	
	CB02-25-0539	A	25	A	116	B				0.5 g	carb	
	CB02-25-0540	A	25	A	118	B				2.8 g	carb	
	CB02-25-0541	A	25	A	61	C	1	3		0.1 g	carb	
	CB02-25-0542	A	25	A	91	C	1	7		0.1 g	carb	
	CB02-25-0543	A	25	A	91	C	2	7		0.7 g	carb	
	CB02-25-0544	A	25	A	104	C	1	5		0.1 g	carb	
	CB02-25-0545	A	25	A	106	C	1	4		0.9 g	carb	
	CB02-25-0546	A	25	A	115	C	1	5		0.5 g	carb	
	CB02-25-0547	A	25	A	115	C	1	5		0.2 g	mad	
	CB02-25-0548	A	25	A	115	C	2	5		0.4 g	carb	
	CB02-25-0549	A	25	A	116	C	1	4		0.8 g	carb	
	CB02-25-0550	A	25	A2	78	A				0.3 g	carb	
	CB02-25-0551	A	25	A2	1	B				0.4 g	carb	
	CB02-25-0552	A	25	A2	5	B				0.5 g	carb	

PROYECTO ARQUEOLOGICO CERRO BAUL

TEMPORADA 2002

INVENTARIO GENERAL

MATERIAL: BOTANICO

No CAJA	No ESPEC	SECTOR	UNIDAD	RECINT	CUADRO	CAPA	NIVEL	RASGO	CANT	PESO g	REFERENCIAS	
	CB02-25-0553	A	25	A2	8	B				1 g	carb	
	CB02-25-0554	A	25	A2	45	B				21.3 g	carb	
	CB02-25-0555	A	25	A2	56	B				8.3 g	carb	
	CB02-25-0556	A	25	A2	67	B				14 g	carb	
	CB02-25-0557	A	25	A2	68	B				14.6 g	carb	
	CB02-25-0558	A	25	A2	69	B				0.2 g	carb	
	CB02-25-0559	A	25	A2	78	B				21.5 g	carb	
	CB02-25-0560	A	25	A2	78	B				19.7 g	ichu	
	CB02-25-0561	A	25	A2	78	B		6		55.6 g	carb	
	CB02-25-0562	A	25	A2	79	B				16.5 g	carb	
	CB02-25-0563	A	25	A2	89	B				7.1 g	carb	
	CB02-25-0564	A	25	A2	90	B				4.3 g	carb	
	CB02-25-0565	A	25	A2	90	B				1.4 g	ichu	
	CB02-25-0566	A	25	A2	100	B				2 g	carb	
	CB02-25-0567	A	25	A2	111	B				4.3 g	carb	
	CB02-25-0568	A	25	A2	119	B				0.4 g	carb	
	CB02-25-0569	A	25	A2	120	B				2.2 g	carb	
	CB02-25-0570	A	25	A2	121	B				4.5 g	carb	
	CB02-25-0571	A	25	A2	123	B				0.4 g	carb	
	CB02-25-0572	A	25	A2	127	B				0.3 g	carb	
	CB02-25-0573	A	25	A2	128	B				0.1 g	carb	
	CB02-25-0574	A	25	A2	130	B				0.4 g	carb	
	CB02-25-0575	A	25	A2	130	B				0.1 g	sem-ot	
	CB02-25-0576	A	25	A2	132	B				1.4 g	carb	
	CB02-25-0577	A	25	A2	45A	B				705 g	aa	
	CB02-25-0578	A	25	A2	56A	B				182.3 g	aa	
	CB02-25-0579	A	25	A2	67A	B				48.8 g	carb	
	CB02-25-0580	A	25	A2	78A	B				106 g	carb	
	CB02-25-0581	A	25	A3	121	B				10.7 g	carb	
	CB02-26-0009	C	26	A	10	B				4.0 g	carb	
	CB02-26-0010	C	26	A	20	B				0.1 g	carb	
	CB02-26-0011	C	26	A	6	B				0.2 g	carb	
	CB02-26-0012	C	26	A	5	B				0.1 g	carb	
	CB02-26-0013	C	26	A	23	B				1.8 g	carb	
	CB02-26-0014	C	26	A	11	B				1.1 g	carb	
	CB02-26-0015	C	26	A	12	B				0.1 g	carb	
	CB02-26-0016	C	26	A	3	B				2.6 g	botanico	hojas y otros
	CB02-26-0017	C	26	A	13	B				0.2 g	botanico	no id
	CB02-26-0018	C	26	A	2	B				6.3 g	botanico	hojas y otros
	CB02-26-0019	C	26	A	6	B				1.2 g	botanico	
	CB02-26-0020	C	26	A	7	B				0.5 g	botanico	no id
	CB02-26-0021	C	26	A	11	B				2.9 g	botanico	no id
	CB02-26-0022	C	26	A	10	B				4.9 g	botanico	
	CB02-26-0023	C	26	A	5	B				1.1 g	botanico	hojas

PROYECTO ARQUEOLOGICO CERRO BAUL

TEMPORADA 2002

INVENTARIO GENERAL

MATERIAL: BOTANICO

No CAJA	No ESPEC	SECTOR	UNIDAD	RECINT	CUADRO	CAPA	NIVEL	RASGO	CANT	PESO g	REFERENCIAS	
	CB02-26-0024	C	26	A	4	B				0.1 g	botanico	hojas y otros
	CB02-26-0025	C	26	A	15	B				0.5 g	carb	
	CB02-26-0026	C	26	A	3	B				2.5 g	carb	
	CB02-26-0027	C	26	A	15	B-1				0.5 g	botanico	
	CB02-26-0028	C	26	A	14	B-1				0.2 g	botanico	no id
	CB02-26-0029	C	26	A	23	B-1				0.1 g	carb	
	CB02-26-0030	C	26	A	16	B-1				0.3 g	carb	
	CB02-26-0031	C	26	A	14	B-1				0.5 g	carb	
	CB02-26-0032	C	26	A	13	B-1				35.3 g	carb	
	CB02-26-0033	C	26	A	15	B-2				0.1 g	botanico	no id
	CB02-26-0034	C	26	A	15	B-2				0.2 g	carb	
	CB02-26-0035	C	26	A	16	B-2				0.1 g	carb	
	CB02-26-0080	C	26	A	2	C				55.6 g	botanico	
	CB02-26-0081	C	26	A	3	C				2.4 g	botanico	
	CB02-26-0082	C	26	A	4	C				0.9 g	botanico	
	CB02-26-0083	C	26	A	5	C				2.8 g	botanico	
	CB02-26-0084	C	26	A-1	6	C				9.3 g	botanico	
	CB02-26-0085	C	26	A-2	7	C				1.2 g	botanico	
	CB02-26-0086	C	26	A	10	C				2.1 g	botanico	
	CB02-26-0087	C	26	A	9	C				0.7 g	botanico	
	CB02-26-0088	C	26	A	10	C						No en caja
	CB02-26-0089	C	26	A-1	12	C				1.4 g	botanico	
	CB02-26-0090	C	26	A-1	13	C				15.4 g	botanico	
	CB02-26-0091	C	26	A-1	14	C				2.4 g	botanico	
	CB02-26-0092	C	26	A-3	15	C				1.5 g	botanico	
	CB02-26-0093	C	26	A-2	16	C				1.9 g	botanico	
	CB02-26-0094	C	26	A-1	17	C				4.5 g	botanico	
	CB02-26-0095	C	26	A-1	18	C				1.1 g	botanico	
	CB02-26-0096	C	26	A	19	C				0.6 g	botanico	
	CB02-26-0097	C	26	A-2	22	C				0.9 g	botanico	
	CB02-26-0098	C	26	A-1	22	C				0.4 g	botanico	
	CB02-26-0099	C	26	A-3	23	C				0.1 g	carb	
	CB02-26-0100	C	26	A	2	C				2.0 g	carb	
	CB02-26-0101	C	26	A	1	C				0.3 g	carb	
	CB02-26-0102	C	26	A	3	C				1.7 g	carb	
	CB02-26-0103	C	26	A	3	C				33.7 g	carb	art # 1
	CB02-26-0104	C	26	A	3	C				21.3 g	carb	art # 2
	CB02-26-0105	C	26	A	3	C				4.7 g	carb	art # 3
	CB02-26-0106	C	26	A	4	C				0.1 g	carb	
	CB02-26-0107	C	26	A	5	C				0.2 g	carb	
	CB02-26-0108	C	26	A-3	6	C				0.1 g	carb	
	CB02-26-0109	C	26	A-1	6	C				1.0 g	carb	
	CB02-26-0110	C	26	A-2	7	C				1.8 g	carb	
	CB02-26-0111	C	26	A-2	8	C				0.3 g	carb	

PROYECTO ARQUEOLOGICO CERRO BAUL

TEMPORADA 2002

INVENTARIO GENERAL

MATERIAL: BOTANICO

No CAJA	No ESPEC	SECTOR	UNIDAD	RECINT	CUADRO	CAPA	NIVEL	RASGO	CANT	PESO g	REFERENCIAS	
	CB02-26-0112	C	26	A	9	C				0.8 g	carb	
	CB02-26-0113	C	26	A	10	C				1.6 g	carb	
	CB02-26-0114	C	26	A	11	C				0.1 g	carb	
	CB02-26-0115	C	26	A-1	12	C				0.1 g	carb	
	CB02-26-0116	C	26	A-1	13	C				0.1 g	carb	
	CB02-26-0117	C	26	A-3	14	C				0.1 g	carb	
	CB02-26-0118	C	26	A-1	14	C				0.2 g	carb	
	CB02-26-0119	C	26	A	16	C				0.1 g	carb	
	CB02-26-0120	C	26	A	17	C				0.1 g	carb	
	CB02-26-0121	C	26	A-1	21	C				0.1 g	carb	
	CB02-26-0122	C	26	A-3	22	C				1.2 g	carb	
	CB02-26-0123	C	26	A-3	24	C				0.4 g	carb	
	CB02-26-0212	C	26	A-1	1	D				9.4 g	carb	
	CB02-26-0213	C	26	A-1	2	D				2.5 g	carb	
	CB02-26-0214	C	26	A-1	3	D				1.4 g	carb	
	CB02-26-0215	C	26	A-1	4	D				1.4 g	carb	
	CB02-26-0216	C	26	A-1	5	D				3.6 g	carb	art # 9
	CB02-26-0217	C	26	A-1	5	D				4.8 g	carb	art # 12
	CB02-26-0218	C	26	A-1	5	D				2.7 g	carb	
	CB02-26-0219	C	26	A-1	6	D				1.1 g	carb	
	CB02-26-0220	C	26	A-1	9	D				0.8 g	carb	
	CB02-26-0221	C	26	A-1	10	D				2.8 g	carb	
	CB02-26-0222	C	26	A-1	11	D				0.3 g	carb	
	CB02-26-0223	C	26	A-1	12	D				0.2 g	carb	
	CB02-26-0224	C	26	A-1	13	D				7.8 g	carb	art # 8
	CB02-26-0225	C	26	A-1	13	D				4.5 g	carb	art # 10
	CB02-26-0226	C	26	A-1	13	D				5.6 g	carb	art # 11
	CB02-26-0227	C	26	A-1	13	D				0.9 g	carb	
	CB02-26-0228	C	26	A-1	14	D				1.5 g	carb	
	CB02-26-0229	C	26	A-1	17	D				3.3 g	carb	
	CB02-26-0230	C	26	A-1	20	D				6.8 g	carb	
	CB02-26-0231	C	26	A-1	1	D				17.0 g	botanico	
	CB02-26-0232	C	26	A-1	2	D				12.4 g	botanico	
	CB02-26-0233	C	26	A-1	2	D				162.3 g	botanico	
	CB02-26-0234	C	26	A-1	3	D				8.5 g	botanico	
	CB02-26-0235	C	26	A-1	3	D				24.7 g	botanico	
	CB02-26-0236	C	26	A-1	4	D				3.3 g	botanico	
	CB02-26-0237	C	26	A-1	5	D				10.6 g	botanico	
	CB02-26-0238	C	26	A-1	9	D				26.4 g	botanico	
	CB02-26-0239	C	26	A-1	10	D				17.1 g	botanico	
	CB02-26-0240	C	26	A-1	11	D				5.5 g	botanico	
	CB02-26-0241	C	26	A-1	12	D				16. 0 g	botanico	art # 6
	CB02-26-0242	C	26	A-1	12	D				82.7 g	botanico	
	CB02-26-0243	C	26	A-1	13	D				32.4 g	botanico	

PROYECTO ARQUEOLOGICO CERRO BAUL

TEMPORADA 2002

INVENTARIO GENERAL

MATERIAL: BOTANICO

No CAJA	No ESPEC	SECTOR	UNIDAD	RECINT	CUADRO	CAPA	NIVEL	RASGO	CANT	PESO g	REFERENCIAS	
	CB02-26-0244	C	26	A-1	14	D				0.4 g	botanico	
	CB02-26-0245	C	26	A-1	17	D				3.9 g	botanico	
	CB02-26-0246	C	26	A-1	18	D				4.3 g	botanico	
	CB02-26-0247	C	26	A-1	19	D				3.1 g	botanico	
	CB02-26-0248	C	26	A-1	22	D				0.3 g	botanico	
	CB02-26-0249	C	26	A-2	7	D				2.7 g	carb	
	CB02-26-0250	C	26	A-2	7	D				2.3 g	botanico	
	CB02-26-0251	C	26	A-2	8	D				1.5 g	botanico	
	CB02-26-0252	C	26	A-3	16	D				0.2 g	carb	
	CB02-26-0253	C	26	A-3	22	D				5.2 g	carb	
	CB02-26-0254	C	26	A-3	23	D				05 g	carb	
	CB02-26-0255	C	26	A-3	23	D				0.3 g	carb	
	CB02-26-0256	C	26	A-3	16	D				0.1 g	botanico	
	CB02-26-0257	C	26	A-3	22	D				4.5 g	botanico	
	CB02-26-0258	C	26	A-3	23	D				4.2 g	botanico	
	CB02-26-0259	C	26	A-3	24	D				0.1 g	botanico	
	CB02-26-0268	C	26	A-1	6	D				5.5 g	botanico	
	CB02-26-0327	C	26	A-1	1	E				11.4 g	botanico	art # 5
	CB02-26-0328	C	26	A-1	2	E				55.1 g	botanico	
	CB02-26-0329	C	26	A-1	1	E				1.1 g	botanico	
	CB02-26-0330	C	26	A-1	2	E				106.9 g	botanico	madera
	CB02-26-0331	C	26	A-1	3	E				6.0 g	botanico	madera art # 7
	CB02-26-0332	C	26	A-1	3	E				13.2 g	botanico	
	CB02-26-0333	C	26	A-1	4	E				51.5 g	botanico	madera
	CB02-26-0334	C	26	A-1	4	E				17.0 g	botanico	madera
	CB02-26-0335	C	26	A-1	5	E				36.8 g	botanico	
	CB02-26-0336	C	26	A-1	5	E				113.9 g	botanico	madera
	CB02-26-0337	C	26	A-1	6	E				0.1 g	botanico	
	CB02-26-0338	C	26	A-1	9	E				19.3 g	botanico	madera art # 1
	CB02-26-0339	C	26	A-1	9	E				20.6 g	botanico	madera art # 2
	CB02-26-0340	C	26	A-1	9	E				11.1 g	botanico	madera art # 3
	CB02-26-0341	C	26	A-1	9	E				14.9 g	botanico	
	CB02-26-0342	C	26	A-1	10	E				44.7 g	botanico	madera
	CB02-26-0343	C	26	A-1	11	E				31.9 g	botanico	
	CB02-26-0344	C	26	A-1	17	E				29.6 g	botanico	madera art # 4
	CB02-26-0345	C	26	A-1	12	E				30.6 g	botanico	
	CB02-26-0346	C	26	A-1	19	E				11.0 g	botanico	
	CB02-26-0347	C	26	A-1	20	E				2.6 g	botanico	
	CB02-26-0348	C	26	A-1	18	E				123.1 g	botanico	
	CB02-26-0349	C	26	A-1	21	E				7.0 g	botanico	
	CB02-26-0350	C	26	A-1	22	E				1.3 g	botanico	
	CB02-26-0351	C	26	A-1	23	E				6.0 g	botanico	
	CB02-26-0352	C	26	A-1	1	E				7.6 g	carb	
	CB02-26-0353	C	26	A-1	2	E				18.8 g	carb	

PROYECTO ARQUEOLOGICO CERRO BAUL
TEMPORADA 2002

INVENTARIO GENERAL

MATERIAL: BOTANICO

No CAJA	No ESPEC	SECTOR	UNIDAD	RECINT	CUADRO	CAPA	NIVEL	RASGO	CANT	PESO g	REFERENCIAS	
	CB02-26-0354	C	26	A-1	3	E				2.0 g	carb	
	CB02-26-0355	C	26	A-1	4	E				2.5 g	carb	
	CB02-26-0356	C	26	A-1	5	E				16.1 g	carb	
	CB02-26-0357	C	26	A-1	6	E				26.2 g	carb	
	CB02-26-0358	C	26	A-1	9	E				7.1 g	carb	
	CB02-26-0359	C	26	A-1	10	E				8.3 g	carb	
	CB02-26-0360	C	26	A-1	11	E				0.3 g	carb	
	CB02-26-0361	C	26	A-1	12	E				0.8 g	carb	
	CB02-26-0362	C	26	A-1	14	E				1.6 g	carb	
	CB02-26-0363	C	26	A-1	17	E				36.0 g	carb	
	CB02-26-0364	C	26	A-1	18	E				2.3 g	carb	
	CB02-26-0365	C	26	A-1	20	E				16.6 g	carb	
	CB02-26-0366	C	26	A-1	21	E				2.0 g	carb	
	CB02-26-0367	C	26	A-1	22	E				0.1 g	carb	
	CB02-26-0368	C	26	A-2	22	E				0.8 g	carb	
	CB02-26-0369	C	26	A-2	7	E				5.0 g	carb	
	CB02-26-0370	C	26	A-3	7	E				5.2 g	botanico	
	CB02-26-0371	C	26	A-3	23	E				0.9 g	botanico	
	CB02-26-0394	C	26	A-3	24	E				0.1 g	botanico	
	CB02-26-0443	C	26	A-1	3	D				5.1 g	carb	art # 4
	CB02-26-0450	C	26	A-3	15	E				12.4 g	botanico	madera
	CB02-26-0451	C	26	A-3	16	E				8.8 g	botanico	
	CB02-26-0452	C	26	A-3	22	E				1.1 g	botanico	
	CB02-26-0453	C	26	A-3	15	E				2.1 g	botanico	
	CB02-26-0454	C	26	A-3	16	E				1.7 g	botanico	
	CB02-26-0455	C	26	A-3	24	E				1.7 g	botanico	
	CB02-26-0456	C	26	A-1	1	F				0.9 g	botanico	
	CB02-26-0457	C	26	A-1	2	F				0.5 g	botanico	
	CB02-26-0458	C	26	A-1	3	F				2.1 g	botanico	
	CB02-26-0459	C	26	A-1	4	F				2.8 g	botanico	
	CB02-26-0460	C	26	A-1	5	F				0.1 g	botanico	
	CB02-26-0461	C	26	A-1	6	F				0.5 g	botanico	
	CB02-26-0462	C	26	A-2	7	F				8.1 g	botanico	
	CB02-26-0463	C	26	A-1	9	F				0.1 g	botanico	maíz
	CB02-26-0464	C	26	A-1	9	F				2.4 g	botanico	semilla molle
	CB02-26-0465	C	26	A-1	10	F				0.1 g	botanico	madera
	CB02-26-0466	C	26	A-1	10	F				0.1 g	botanico	maíz
	CB02-26-0467	C	26	A-1	10	F				9.3 g	botanico	
	CB02-26-0468	C	26	A-1	11	F				16.8 g	botanico	
	CB02-26-0469	C	26	A-1	12	F				23.9 g	botanico	
	CB02-26-0470	C	26	A-1	13	F				1.3 g	botanico	
	CB02-26-0471	C	26	A-1	17	F				1.7 g	botanico	
	CB02-26-0472	C	26	A-1	18	F				1.7 g	botanico	
	CB02-26-0473	C	26	A-1	19	F				21.0 g	botanico	

PROYECTO ARQUEOLOGICO CERRO BAUL

TEMPORADA 2002

INVENTARIO GENERAL

MATERIAL: BOTANICO

No CAJA	No ESPEC	SECTOR	UNIDAD	RECINT	CUADRO	CAPA	NIVEL	RASGO	CANT	PESO g	REFERENCIAS	
	CB02-26-0474	C	26	A-1	20	F				21.7 g	botanico	
	CB02-26-0475	C	26	A-1	21	F				0.4 g	botanico	
	CB02-26-0476	C	26	A-3	14	F				1.4 g	botanico	
	CB02-26-0477	C	26	A-3	14	F				0.1 g	botanico	maíz
	CB02-26-0478	C	26	A-3	15	F				30.5 g	botanico	
	CB02-26-0479	C	26	A-3	17	F				0.1 g	botanico	
	CB02-26-0480	C	26	A-3	23	F				0.9 g	botanico	semilla molle
	CB02-26-0481	C	26	A-3	23	F				1.9 g	botanico	
	CB02-26-0482	C	26	A-3	23	F				0.5 g	botanico	cascaras
	CB02-26-0483	C	26	A-3	24	F				9.8 g	botanico	semilla molle
	CB02-26-0484	C	26	A-3	24	F				1.6 g	botanico	maíz
	CB02-26-0485	C	26	A-3	24	F				12.3 g	botanico	
	CB02-26-0486	C	26	A-1	1	F				7.8 g	carb	
	CB02-26-0487	C	26	A-1	2	F				12.5 g	carb	
	CB02-26-0488	C	26	A-1	3	F				0.3 g	carb	
	CB02-26-0489	C	26	A-1	4	F				1.5 g	carb	
	CB02-26-0490	C	26	A-1	5	F				3.7 g	carb	
	CB02-26-0491	C	26	A-1	6	F				10.9 g	carb	
	CB02-26-0492	C	26	A-1	9	F				10.5 g	carb	
	CB02-26-0493	C	26	A-1	10	F				12.6 g	carb	
	CB02-26-0494	C	26	A-1	11	F				1.0 g	carb	
	CB02-26-0495	C	26	A-1	12	F				4.3 g	carb	
	CB02-26-0496	C	26	A-1	13	F				1.7 g	carb	
	CB02-26-0497	C	26	A-1	14	F				1.1 g	carb	
	CB02-26-0498	C	26	A-1	17	F				18.6 g	carb	
	CB02-26-0499	C	26	A-1	18	F				12.1 g	carb	
	CB02-26-0500	C	26	A-1	19	F				1.1 g	carb	
	CB02-26-0501	C	26	A-1	20	F				0.9 g	carb	
	CB02-26-0502	C	26	A-1	21	F				0.3 g	carb	
	CB02-26-0503	C	26	A-1	22	F				0.1 g	carb	
	CB02-26-0504	C	26	A-3	15	F				1.5 g	carb	
	CB02-26-0505	C	26	A-3	24	F				11.0 g	carb	
	CB02-26-0506	C	26	A-2	6	F				9.1 g	botanico	
	CB02-26-0507	C	26	A-2	7	F				47.5 g	botanico	
	CB02-26-0508	C	26	A-2	8	F				15.9 g	botanico	
	CB02-26-0509	C	26	A-2	6	F				3.4 g	carb	
	CB02-26-0510	C	26	A-2	7	F				9.0 g	carb	
	CB02-26-0511	C	26	A-2	8	F				6.0 g	carb	
	CB02-26-0512	C	26	A-2	6	F				4.1 g	botanico	
	CB02-26-0516	C	26	A-1	6	F				2.1 g	carb	
	CB02-26-0538	C	26	A-2	8	E				1.3 g	carb	
	CB02-26-0578	C	26	A-1	3	G				0.5 g	botanico	cactus
	CB02-26-0579	C	26	A-1	1	G				0.3 g	carb	
	CB02-26-0580	C	26	A-1	3	G				0.6 g	carb	

PROYECTO ARQUEOLOGICO CERRO BAUL

TEMPORADA 2002

INVENTARIO GENERAL

MATERIAL: BOTANICO

No CAJA	No ESPEC	SECTOR	UNIDAD	RECINT	CUADRO	CAPA	NIVEL	RASGO	CANT	PESO g	REFERENCIAS	
	CB02-26-0581	C	26	A-1	3	G				5.9 g	carb	
	CB02-26-0582	C	26	A-1	5	G				10.9 g	carb	
	CB02-26-0583	C	26	A-1	6	G				17.3 g	carb	
	CB02-26-0584	C	26	A-1	6	G				0.2 g	carb	
	CB02-26-0585	C	26	A-1	9	G				3.9 g	carb	
	CB02-26-0586	C	26	A-1	10	G				1.9 g	carb	
	CB02-26-0587	C	26	A-1	12	G				42.6 g	carb	
	CB02-26-0588	C	26	A-1	13	G				15.6 g	carb	
	CB02-26-0589	C	26	A-1	13	G				27.3 g	carb	
	CB02-26-0590	C	26	A-1	20	G				8.0 g	carb	
	CB02-26-0591	C	26	A-1	21	G				28.6 g	carb	
	CB02-26-0592	C	26	A-2	6	G				1.5 g	botanico	madera
	CB02-26-0593	C	26	A-2	6	G				0.6 g	botanico	
	CB02-26-0594	C	26	A-2	6	G				0.3 g	botanico	semilla calabaza
	CB02-26-0595	C	26	A-2	7	G				0.5 g	botanico	marlo maíz
	CB02-26-0596	C	26	A-2	7	G				0.1 g	botanico	semilla molle
	CB02-26-0597	C	26	A-2	7	G				0.1 g	botanico	semilla molle
	CB02-26-0598	C	26	A-2	7	G				0.1 g	botanico	cascaras
	CB02-26-0599	C	26	A-2	7	G				0.7 g	botanico	espina cactus
	CB02-26-0600	C	26	A-2	7	G				20.2 g	botanico	madera
	CB02-26-0601	C	26	A-2	8	G				71.4 g	botanico	madera
	CB02-26-0602	C	26	A-2	7	G				61.3 g	botanico	madera
	CB02-26-0603	C	26	A-2	8	G				0.2 g	botanico	semilla molle
	CB02-26-0604	C	26	A-2	8	G				15.8 g	botanico	madera
	CB02-26-0605	C	26	A-2	8	G				11.7 g	botanico	madera
	CB02-26-0606	C	26	A-2	6	G				0.6 g	carb	
	CB02-26-0607	C	26	A-2	6	G				3.9 g	carb	ampliación
	CB02-26-0608	C	26	A-2	7	G				1.0 g	carb	ampliación
	CB02-26-0609	C	26	A-2	7	G				9.3 g	carb	
	CB02-26-0610	C	26	A-2	8	G				2.6 g	carb	
	CB02-26-0611	C	26	A-1	1	G				0.5 g	botanico	plataforma
	CB02-26-0612	C	26	A-1	1	G				1.3 g	botanico	semillas /plataforma
	CB02-26-0613	C	26	A-1	1	G				0.8 g	botanico	superficie
	CB02-26-0614	C	26	A-1	1	G				0.2 g	botanico	semillas
	CB02-26-0615	C	26	A-1	1	G				0.3 g	botanico	espina cactus
	CB02-26-0616	C	26	A-1	2	G				0.2 g	botanico	semillas /plataforma
	CB02-26-0617	C	26	A-1	2	G				3.8 g	botanico	semilla molle
	CB02-26-0618	C	26	A-1	2	G				1.2 g	botanico	
	CB02-26-0619	C	26	A-1	3	G				4.8 g	botanico	madera /platafoema
	CB02-26-0620	C	26	A-1	3	G				0.3 g	botanico	semillas calabaza
	CB02-26-0621	C	26	A-1	3	G				8.4 g	botanico	semilla molle
	CB02-26-0622	C	26	A-1	3	G				0.6 g	botanico	semillas calabaza
	CB02-26-0623	C	26	A-1	3	G				0.2 g	botanico	calabaza /plataforma
	CB02-26-0624	C	26	A-1	3	G				0.9 g	botanico	semilla molle

PROYECTO ARQUEOLOGICO CERRO BAUL

TEMPORADA 2002

INVENTARIO GENERAL

MATERIAL: BOTANICO

No CAJA	No ESPEC	SECTOR	UNIDAD	RECINT	CUADRO	CAPA	NIVEL	RASGO	CANT	PESO g	REFERENCIAS	
	CB02-26-0625	C	26	A-1	3	G				1.0 g	botanico	
	CB02-26-0626	C	26	A-1	3	G				1.3 g	botanico	calabaza
	CB02-26-0627	C	26	A-1	3	G				11.1 g	botanico	madera
	CB02-26-0628	C	26	A-1	3	G				3.2 g	botanico	superficie
	CB02-26-0629	C	26	A-1	4	G				1.1 g	botanico	semillas
	CB02-26-0630	C	26	A-1	4	G				32.3 g	botanico	
	CB02-26-0631	C	26	A-1	4	G				21.1 g	botanico	superficie
	CB02-26-0632	C	26	A-1	5	G				1.5 g	botanico	semillas
	CB02-26-0633	C	26	A-1	5	G				1.0 g	botanico	
	CB02-26-0634	C	26	A-1	6	G				6.6 g	botanico	superficie
	CB02-26-0635	C	26	A-1	6	G				25.3 g	botanico	madera
	CB02-26-0636	C	26	A-1	7	G				7.5 g	botanico	madera
	CB02-26-0637	C	26	A-1	9	G				0.3 g	botanico	semillas /plataforma
	CB02-26-0638	C	26	A-1	9	G				1.2 g	botanico	semilla molle/plataf
	CB02-26-0639	C	26	A-1	9	G				0.8 g	botanico	espina cactus
	CB02-26-0640	C	26	A-1	9	G				3.1 g	botanico	plataforma
	CB02-26-0641	C	26	A-1	10	G				0.2 g	botanico	semillas /plataforma
	CB02-26-0642	C	26	A-1	10	G				0.9 g	botanico	semilla molle/plataf
	CB02-26-0643	C	26	A-1	10	G				4.8 g	botanico	calabaza /plataforma
	CB02-26-0644	C	26	A-1	10	G				55.3 g	botanico	madera
	CB02-26-0645	C	26	A-1	10	G				12.4 g	botanico	superficie
	CB02-26-0646	C	26	A-1	11	G				0.6 g	botanico	semillas /plataforma
	CB02-26-0647	C	26	A-1	11	G				0.1 g	botanico	art de cactus
	CB02-26-0648	C	26	A-1	11	G				6.3 g	botanico	madera
	CB02-26-0649	C	26	A-1	11	G				3.1 g	botanico	madera
	CB02-26-0650	C	26	A-1	11	G				0.5 g	botanico	calabaza
	CB02-26-0651	C	26	A-1	11	G				0.6 g	botanico	calabaza
	CB02-26-0652	C	26	A-1	11	G				0.5 g	botanico	semilla molle
	CB02-26-0653	C	26	A-1	11	G				0.4 g	botanico	semilla
	CB02-26-0654	C	26	A-1	11	G				1.5 g	botanico	semilla molle
	CB02-26-0655	C	26	A-1	11	G				10.8 g	botanico	
	CB02-26-0656	C	26	A-1	12	G				9.2 g	botanico	superficie
	CB02-26-0657	C	26	A-1	12	G				1.5 g	botanico	calabaza
	CB02-26-0658	C	26	A-1	12	G				1.0 g	botanico	calabaza
	CB02-26-0659	C	26	A-1	12	G				0.8 g	botanico	art parte de puscka
	CB02-26-0660	C	26	A-1	12	G				28.6 g	botanico	madera
	CB02-26-0661	C	26	A-1	13	G				0.7 g	botanico	
	CB02-26-0662	C	26	A-1	13	G				0.1 g	botanico	semilla
	CB02-26-0663	C	26	A-1	13	G				0.6 g	botanico	
	CB02-26-0665	C	26	A-1	13	G				9.7 g	botanico	
	CB02-26-0666	C	26	A-1	17	G				2.0 g	botanico	semilla molle
	CB02-26-0667	C	26	A-1	17	G				0.2 g	botanico	semilla
	CB02-26-0668	C	26	A-1	17	G				0.8 g	botanico	madera
	CB02-26-0669	C	26	A-1	18	G				0.3 g	botanico	espina cactus

PROYECTO ARQUEOLOGICO CERRO BAUL

TEMPORADA 2002

INVENTARIO GENERAL

MATERIAL: BOTANICO

No CAJA	No ESPEC	SECTOR	UNIDAD	RECINT	CUADRO	CAPA	NIVEL	RASGO	CANT	PESO g	REFERENCIAS	
	CB02-26-0670	C	26	A-1	18	G				0.5 g	botanico	molle /plataforma
	CB02-26-0671	C	26	A-1	18	G				0.4 g	botanico	semilla
	CB02-26-0672	C	26	A-1	18	G				5.9 g	botanico	madera
	CB02-26-0673	C	26	A-1	19	G				0.5 g	botanico	semilla
	CB02-26-0674	C	26	A-1	19	G				2.0 g	botanico	madera
	CB02-26-0675	C	26	A-1	19	G				1.9 g	botanico	semilla molle
	CB02-26-0676	C	26	A-1	19	G				1.1 g	botanico	espina cactus
	CB02-26-0677	C	26	A-1	20	G				1.0 g	botanico	madera
	CB02-26-0678	C	26	A-1	1	G				4.1 g	carb	plataforma
	CB02-26-0679	C	26	A-1	2	G				6.9 g	carb	plataforma
	CB02-26-0680	C	26	A-1	3	G				3.2 g	carb	plataforma
	CB02-26-0681	C	26	A-1	9	G				9.4 g	carb	plataforma
	CB02-26-0682	C	26	A-1	10	G				10.6 g	carb	plataforma
	CB02-26-0683	C	26	A-1	11	G				6.5 g	carb	
	CB02-26-0684	C	26	A-1	11	G				10.3 g	carb	
	CB02-26-0685	C	26	A-1	14	G				0.6 g	carb	
	CB02-26-0686	C	26	A-1	17	G				5.7 g	carb	plataforma
	CB02-26-0687	C	26	A-1	18	G				10.9 g	carb	
	CB02-26-0688	C	26	A-1	19	G				5.2 g	carb	
	CB02-26-0689	C	26	A-1	22	G				4.6 g	carb	
	CB02-26-0690	C	26	A-1	4	G				64.1 g	carb	
	CB02-26-0691	C	26	A-3	14	G				1.4 g	carb	
	CB02-26-0692	C	26	A-3	15	G				1.0 g	botanico	madera
	CB02-26-0693	C	26	A-3	15	G				4.4 g	carb	
	CB02-26-0694	C	26	A-3	15	G				0.2 g	botanico	semilla molle
	CB02-26-0695	C	26	A-3	16	G				5.8 g	carb	
	CB02-26-0696	C	26	A-3	16	G				0.2 g	botanico	maíz
	CB02-26-0697	C	26	A-3	16	G				5.2 g	botanico	madera
	CB02-26-0698	C	26	A-3	15	G				0.3 g	botanico	maíz
	CB02-26-0699	C	26	A-3	22	F				0.1 g	botanico	
	CB02-26-0700	C	26	A-3	22	G				0.1 g	carb	
	CB02-26-0701	C	26	A-3	23	G				1.4 g	botanico	madera
	CB02-26-0702	C	26	A-3	23	G				2.5 g	carb	
	CB02-26-0703	C	26	A-3	23	F				0.1 g	carb	
	CB02-26-0704	C	26	A-3	23	G				1.6 g	botanico	semilla molle
	CB02-26-0705	C	26	A-3	23	G				0.1 g	botanico	semilla
	CB02-26-0706	C	26	A-3	24	G				1.2 g	carb	
	CB02-26-0707	C	26	A-3	24	G				2.2 g	botanico	semilla molle
	CB02-26-0818	C	26	A-1	4	H				0.3 g	botanico	espina cactus
	CB02-26-0819	C	26	A-1	4	H				9.3 g	botanico	
	CB02-26-0820	C	26	A-1	4	H				0.2 g	botanico	marlo maíz
	CB02-26-0821	C	26	A-1	4	H				1.1 g	botanico	semilla calabaza
	CB02-26-0822	C	26	A-1	4	H				0.7 g	botanico	zapallo
	CB02-26-0823	C	26	A-1	4	H				0.5 g	botanico	semilla molle

PROYECTO ARQUEOLOGICO CERRO BAUL

TEMPORADA 2002

INVENTARIO GENERAL

MATERIAL: BOTANICO

No CAJA	No ESPEC	SECTOR	UNIDAD	RECINT	CUADRO	CAPA	NIVEL	RASGO	CANT	PESO g	REFERENCIAS	
	CB02-26-0824	C	26	A-1	9	H				1.1 g	botanico	semilla molle
	CB02-26-0825	C	26	A-1	9	H				3.5 g	botanico	semilla calabaza
	CB02-26-0826	C	26	A-1	9	H				0.9 g	botanico	madera
	CB02-26-0827	C	26	A-1	19	H				0.2 g	botanico	
	CB02-26-0828	C	26	A-1	19	H				0.1 g	botanico	molle
	CB02-26-0829	C	26	A-1	4	H				4. 5 g	carb	
	CB02-26-0830	C	26	A-1	4	H				51.9 g	carb	
	CB02-26-0832	C	26	A-1	6	H				3.0 g	carb	
	CB02-26-0833	C	26	A-1	9	H				1.1 g	carb	
	CB02-26-0834	C	26	A-1	6	H				55.2 g	botanico	madera
	CB02-26-0835	C	26	A-1	6	H				5.2 g	botanico	
	CB02-26-0836	C	26	A-2	6	H				0.1 g	botanico	semilla calabaza
	CB02-26-0837	C	26	A-2	6	H				0.1 g	botanico	semilla calabaza
	CB02-26-0838	C	26	A-2	6	H				0.1 g	botanico	semilla molle
	CB02-26-0839	C	26	A-2	6	H				0.3 g	botanico	semilla molle art
	CB02-26-0840	C	26	A-2	7	H				8.7 g	botanico	madera
	CB02-26-0841	C	26	A-2	7	H				0.6 g	botanico	art rueca (calabaza)
	CB02-26-0842	C	26	A-2	7	H				0.1 g	botanico	semilla molle
	CB02-26-0843	C	26	A-2	7	H				0.1 g	botanico	marlo maíz
	CB02-26-0845	C	26	A-2	7	H				0.1 g	botanico	calabaza
	CB02-26-0846	C	26	A-2	7	H				0.2 g	botanico	semilla calabaza
	CB02-26-0847	C	26	A-2	7	H				0.2 g	botanico	semilla calabaza
	CB02-26-0847	C	26	A-2	7	H				0.1 g	botanico	molle / ampliación
	CB02-26-0848	C	26	A-2	8	H				0.1 g	botanico	semilla molle
	CB02-26-0849	C	26	A-2	8	H				12.8 g	botanico	madera
	CB02-26-0850	C	26	A-2	8	H				0.1 g	botanico	semilla molle
	CB02-26-0851	C	26	A-2	8	H				0.1 g	botanico	semilla calabaza
	CB02-26-0852	C	26	A-2	8	H				28.0 g	botanico	madera /ampliación
	CB02-26-0853	C	26	A-2	6	H				2.1 g	carb	ampliación
	CB02-26-0854	C	26	A-2	7	H				0.1 g	carb	ampliación
	CB02-26-0855	C	26	A-2	7	H				3.0 g	carb	
	CB02-26-0856	C	26	A-2	8	H				0.1 g	carb	
	CB02-26-0857	C	26	A-2	8	H				0.4 g	carb	ampliación
	CB02-26-0919	C	26	A-2	7	H				118.6 g	botanico	madera
	CB02-26-0920	C	26	A-1	5	H				0.4 g	botanico	
	CB02-26-0921	C	26	A-1	6	H				0.1 g	botanico	
	CB02-26-0922	C	26	A-1	6	H				0.1 g	botanico	molle
	CB02-26-0923	C	26	A-1	12	H				0.6 g	botanico	
	CB02-26-0924	C	26	A-1	12	H				1.0 g	botanico	marlo maíz
	CB02-26-0925	C	26	A-1	12	H				2.0 g	botanico	semillla calabaza
	CB02-26-0926	C	26	A-1	14	H				2.1 g	botanico	madera
	CB02-26-0927	C	26	A-1	14	H				0.4 g	botanico	semillla calabaza
	CB02-26-0928	C	26	A-1	14	H				0.2 g	botanico	semilla molle
	CB02-26-0930	C	26	A-1	5	H				6.2 g	carb	

PROYECTO ARQUEOLOGICO CERRO BAUL

TEMPORADA 2002

INVENTARIO GENERAL

MATERIAL: BOTANICO

No CAJA	No ESPEC	SECTOR	UNIDAD	RECINT	CUADRO	CAPA	NIVEL	RASGO	CANT	PESO g	REFERENCIAS	
	CB02-26-0931	C	26	A-1	12	H				25.5 g	carb	
	CB02-26-0932	C	26	A-1	14	H				5.6 g	carb	
	CB02-26-0933	C	26	A-1	20	H				1.2 g	carb	
	CB02-26-0934	C	26	A-1	21	H				3.3 g	carb	
	CB02-26-0935	C	26	A-1	22	H				1.8 g	carb	
	CB02-26-0936	C	26	A-1	3	H		2		12.5 g	carb	
	CB02-26-0937	C	26	A-1	2	H		1		1.9 g	carb	
	CB02-26-0938	C	26	A-1	5	H		4		17.9 g	carb	
	CB02-26-0939	C	26	A-1	12-13	20-21		4		69.1 g	carb	
	CB02-26-0940	C	26	A-1	6	H				3.4 g	carb	
	CB02-26-0941	C	26	A-1	2	H		1		5.3 g	botanico	madera
	CB02-26-0942	C	26	A-1	2	H		1		1.0 g	botanico	marlo maíz
	CB02-26-0943	C	26	A-1	2	H		1		0.1 g	botanico	calabaza
	CB02-26-0944	C	26	A-1	2	H		1		1.6 g	botanico	semilla molle
	CB02-26-0945	C	26	A-1	3	H		2		0.9 g	botanico	espina cactus
	CB02-26-0946	C	26	A-1	3	H		2		6.4 g	botanico	calabaza
	CB02-26-0947	C	26	A-1	3	H		2		0.1 g	botanico	semillas
	CB02-26-0948	C	26	A-1	3	H		2		0.1 g	botanico	semillla calabaza
	CB02-26-0949	C	26	A-1	3	H		2		0.1 g	botanico	
	CB02-26-0950	C	26	A-1	3	H		2		0.1 g	botanico	marlo maíz
	CB02-26-0951	C	26	A-1	3	H		2		9.9 g	botanico	
	CB02-26-0952	C	26	A-1	5	H		3		0.1 g	botanico	semillas
	CB02-26-0953	C	26	A-1	5	H		3		0.1 g	botanico	espina cactus
	CB02-26-0954	C	26	A-1	5	H		3		2.8 g	botanico	
	CB02-26-0955	C	26	A-1	12-13	20-21		4		0.3 g	botanico	calabaza
	CB02-26-0956	C	26	A-1	12-13	20-21		4		0.9 g	botanico	semilla
	CB02-26-0957	C	26	A-1	12-13	20-21		4		0.1 g	botanico	semilla molle
	CB02-26-0958	C	26	A-1	12-13	20-21		4		0.2 g	botanico	
	CB02-26-0959	C	26	A-1	12-13	20-21		4		0.1 g	botanico	marlo maíz quemado
	CB02-26-0960	C	26	A-1	12-13	20-21		4		0.3 g	botanico	semillla calabaza
	CB02-26-0961	C	26	A-1	"	H		4		1.3 g	botanico	marlo maíz quemado
	CB02-26-0989	C	26	A-1	12	I		5		1.6 g	botanico	calabaza
	CB02-26-0990	C	26	A-1	12	I		5		3.8 g	botanico	semilla calabaza
	CB02-26-0991	C	26	A-1	12	I		5		17.3 g	botanico	marlo maíz
	CB02-26-0992	C	26	A-1	12	I		5		0.4 g	botanico	frijoles
	CB02-26-0993	C	26	A-1	12	I		5		1.3 g	botanico	semilla molle
	CB02-26-0994	C	26	A-1	12	I		5		1.4 g	botanico	
	CB02-26-0995	C	26	A-1	12	I		5		0.3 g	botanico	espina cactus
	CB02-26-0996	C	26	A-1	12	I		5		30.1 g	botanico	madera
	CB02-26-0997	C	26	A-1	12	I		5		177.9 g	carb	
	CB02-26-0998	C	26	A-1	5	I		6		7.1 g	carb	
	CB02-26-0999	C	26	A-1	5	I		6		0.1 g	botanico	molle
	CB02-26-1000	C	26	A-1	5	I		6		0.2 g	botanico	
	CB02-26-1001	C	26	A-1	5	I		6		0.1 g	botanico	semilla calabaza

PROYECTO ARQUEOLOGICO CERRO BAUL

TEMPORADA 2002

INVENTARIO GENERAL

MATERIAL: BOTANICO

No CAJA	No ESPEC	SECTOR	UNIDAD	RECINT	CUADRO	CAPA	NIVEL	RASGO	CANT	PESO g	REFERENCIAS	
	CB02-26-1002	C	26	A-1	19-20	I		7		0.2 g	botanico	calabaza
	CB02-26-1003	C	26	A-1	19-20	I		7		0.2 g	botanico	semilla molle
	CB02-26-1004	C	26	A-1	19-20	I		7		3.1 g	botanico	
	CB02-26-1006	C	26	A-1	19-20	I		7		29.4 g	carb	
	CB02-26-1007	C	26	A-2	6	I				85.7 g	botanico	madera
	CB02-26-1008	C	26	A-2	6	I				1.2 g	carb	
	CB02-26-1009	C	26	A-2	7	I				14.9 g	botanico	
	CB02-26-1010	C	26	A-2	7	I				59.1 g	botanico	madera
	CB02-26-1011	C	26	A-2	7	I				27.7 g	botanico	madera /ampliación
	CB02-26-1012	C	26	A-2	7	I				0.7 g	carb	ampliación
	CB02-26-1013	C	26	A-2	7	I				1.7 g	carb	ampliación
	CB02-26-1014	C	26	A-2	8	I				0.8 g	botanico	madera /ampliación
	CB02-26-1015	C	26	A-2	8	I				7.0 g	botanico	madera
	CB02-26-1016	C	26	A-2	8	I				0.1 g	botanico	semilla molle
	CB02-26-1017	C	26	A-2	8	I				0.9 g	carb	ampliación
	CB02-26-1018	C	26	A-2	8	I				0.3 g	carb	
	CB02-26-1253	C	26	B	1	S/A				1.2 g	botanico	
	CB02-26-1254	C	26	B	9	S/A				5.8 g	botanico	
	CB02-26-1255	C	26	B	10	S/A				23.0 g	botanico	
	CB02-26-1256	C	26	B	14	S/A				2.1 g	botanico	
	CB02-26-1257	C	26	B	3	B				1.6 g	botanico	
	CB02-26-1258	C	26	B	4	B				6.9 g	botanico	
	CB02-26-1259	C	26	B	6	B				5.2 g	botanico	
	CB02-26-1260	C	26	B	7	B				8.6 g	botanico	
	CB02-26-1261	C	26	B	2	B				9.9 g	botanico	
	CB02-26-1262	C	26	B	8	B				0.1 g	botanico	semilla calabaza
	CB02-26-1263	C	26	B	8	B				0.1 g	botanico	molle
	CB02-26-1264	C	26	B	8	B				0.1 g	botanico	maíz quemado
	CB02-26-1266	C	26	B	14	B				7.9 g	carb	
	CB02-26-1267	C	26	B	1	B				2.6 g	carb	
	CB02-26-1268	C	26	B	7	B				0.8 g	carb	
	CB02-26-1269	C	26	B	8	B				8.2 g	carb	
	CB02-26-1270	C	26	B	12	B				0.1 g	carb	
	CB02-26-1271	C	26	B	20	B				1.1 g	carb	
	CB02-26-1272	C	26	B	28	B				0.8 g	carb	
	CB02-26-1297	C	26	B	1	C				34.0 g	botanico	ichu quemado art # 30
	CB02-26-1298	C	26	B	1	C				0.6 g	botanico	marlo maíz quemado
	CB02-26-1299	C	26	B	3	C				1.0 g	botanico	semillas
	CB02-26-1300	C	26	B	7	C				0.1 g	botanico	maíz quemado
	CB02-26-1301	C	26	B	7	C				0.7 g	botanico	
	CB02-26-1302	C	26	B	8	C				2.1 g	botanico	marlo maíz quemado
	CB02-26-1303	C	26	B	8	C				0.1 g	botanico	maíz quemado
	CB02-26-1304	C	26	B	8	C				0.1 g	botanico	maíz quemado
	CB02-26-1305	C	26	B	8	C				0.1 g	botanico	semilla molle

PROYECTO ARQUEOLOGICO CERRO BAUL

TEMPORADA 2002

INVENTARIO GENERAL

MATERIAL: BOTANICO

No CAJA	No ESPEC	SECTOR	UNIDAD	RECINT	CUADRO	CAPA	NIVEL	RASGO	CANT	PESO g	REFERENCIAS	
	CB02-26-1306	C	26	B	8	C				0.1 g	botanico	semillas
	CB02-26-1307	C	26	B	9	C				21.8 g	botanico	ichu quemado art # 1
	CB02-26-1308	C	26	B	14	C				0.3 g	botanico	cuerda quemada
	CB02-26-1309	C	26	B	15	C				0.2 g	botanico	semillas
	CB02-26-1310	C	26	B	1	C				77.7 g	carb	
	CB02-26-1311	C	26	B	3	C				49.2 g	carb	
	CB02-26-1312	C	26	B	4	C				24.0 g	carb	
	CB02-26-1313	C	26	B	5	C				11.7 g	carb	
	CB02-26-1314	C	26	B	6	C				29.2 g	carb	
	CB02-26-1315	C	26	B	7	C				20.0 g	carb	
	CB02-26-1316	C	26	B	8	C				111.3 g	carb	
	CB02-26-1317	C	26	B	9	C				11.6 g	carb	
	CB02-26-1318	C	26	B	10	C				30.7 g	carb	
	CB02-26-1319	C	26	B	12	C				0.9 g	carb	
	CB02-26-1320	C	26	B	14	C				0.2 g	carb	
	CB02-26-1321	C	26	B	15	C				0.1 g	carb	
	CB02-26-1322	C	26	B	16	C				0.3 g	carb	
	CB02-26-1323	C	26	B	20	C				12.78 g	carb	
	CB02-26-1324	C	26	B	20	C				0.3 g	carb	
	CB02-26-1325	C	26	B	21	C				0.2 g	carb	
	CB02-26-1326	C	26	B	28	C				1.5 g	carb	
	CB02-26-1327	C	26	B	28	C				1.4 g	carb	
	CB02-26-1328	C	26	B	29	C				0.5 g	carb	
	CB02-26-1329	C	26	B	3	S/A				4.6 g	botanico	
	CB02-26-1330	C	26	B	4	S/A				3.4 g	botanico	
	CB02-26-1331	C	26	B	5	S/A				10.5 g	botanico	
	CB02-26-1332	C	26	B	12	S/A				2.3 g	botanico	
	CB02-26-1333	C	26	B	13	S/A				5.3 g	botanico	
	CB02-26-1334	C	26	B	4	S/A				0.1 g	carb	
	CB02-26-1335	C	26	B	2	S/A				0.1 g	carb	
	CB02-26-1336	C	26	B	4	B				2.3 g	carb	
	CB02-26-1337	C	26	B	5	B				4.9 g	carb	
	CB02-26-1339	C	26	B	5	B				3.5 g	botanico	
	CB02-26-1340	C	26	B	7	S/A				6.7 g	botanico	
	CB02-26-1341	C	26	B	11	B				1.3 g	carb	
	CB02-26-1342	C	26	B	11	B				6.5 g	botanico	
	CB02-26-1343	C	26	B	12	B				1.1 g	carb	
	CB02-26-1344	C	26	B	13	B				1.7 g	botanico	
	CB02-26-1345	C	26	B	13	B				0.4 g	carb	
	CB02-26-1346	C	26	B	21	B				0.3 g	botanico	
	CB02-26-1530	C	26	B	6	S/A				6.6 g	botanico	
	CB02-26-1531	C	26	B	2	B				13.7 g	carb	
	CB02-26-1532	C	26	B	2	B				66.8 g	carb	
	CB02-26-1533	C	26	B	3	B				7.3 g	carb	

PROYECTO ARQUEOLOGICO CERRO BAUL

TEMPORADA 2002

INVENTARIO GENERAL

MATERIAL: BOTANICO

No CAJA	No ESPEC	SECTOR	UNIDAD	RECINT	CUADRO	CAPA	NIVEL	RASGO	CANT	PESO g	REFERENCIAS	
	CB02-26-1534	C	26	B	6	B				8.7 g	carb	
	CB02-26-1535	C	26	B	8	B				0.1 g	botanico	marlo maíz
	CB02-26-1536	C	26	B	9	B				1.7 g	carb	
	CB02-26-1537	C	26	B	9	B				1.4 g	botanico	
	CB02-26-1538	C	26	B	10	B				2.8 g	botanico	
	CB02-26-1539	C	26	B	10	B				28.9 g	carb	
	CB02-26-1540	C	26	B	14	B				1.3 g	carb	
	CB02-26-1541	C	26	B	15	B				0.6 g	carb	
	CB02-26-1542	C	26	B	16	B				2.3 g	carb	
	CB02-26-1543	C	26	B	16	B				12.2 g	botanico	
	CB02-26-1544	C	26	B	8	B				2.7 g	botanico	
	CB02-26-1545	C	26	A-1	22	F				0.1 g	botanico	
	CB02-26-1546	C	26	A-2	8	C				0.8 g	botanico	
	CB02-32-0115	F	32		23	S/A				0.4 g	no id	
	CB02-32-0116	F	32		24	S/A				0.2 g	no id	
	CB02-32-0117	F	32		32	S/A				0.1 g	no id	
	CB02-32-0118	F	32		12	B				0.1 g	carb	
	CB02-32-0119	F	32		28	B				0.1 g	carb	
	CB02-32-0120	F	32		32	B				1.0 g	no id	
	CB02-32-0121	F	32		39	B				0.2 g	no id	
	CB02-32-0122	F	32		23	C				0.1 g	carb	
	CB02-33-0141	G	33	A	23	S/A				0.4 g	no id	
	CB02-33-0142	G	33	A	34	S/A				0.1 g	carb	
	CB02-33-0143	G	33	A	1	B				0.1 g	carb	
	CB02-33-0144	G	33	A	3	B				1.1 g	no id	
	CB02-33-0145	G	33	A	30	B				0.3 g	carb	
	CB02-33-0146	G	33	A	39	B				0.1 g	carb	
	CB02-33-0147	G	33	A	42	B				0.1 g	carb	
	CB02-33-0148	G	33	A	43	C				0.7 g	carb	
	CB02-33-0149	G	33	A	13	C		1		0.1 g	carb	
	CB02-33-0150	G	33	A	28	C		2		0.1 g	carb	
	CB02-33-0151	G	33	A	36	C		4		0.1 g	carb	
	CB02-35-034	I	35	-	22	B	-	-	-	0.0001	carb	botanico
	CB02-35-035	I	35	-	28	B	-	-	-	0.0002	carb	botanico
	CB02-35-036	I	35	-	29	B1	1	1	-	0.0001	carb	botanico
	CB02-35-037	I	35	-	29	B2	2	1	-	0.0001	carb	botanico
	CB02-35-038	I	35	-	28	B2	2	1	-	0.0001	carb	botanico
	CB02-35-039	I	35	-	28	B3	3	1	-	0.0001	carb	botanico
	CB02-35-040	I	35	-	29	B3	3	1	-	0.0001	carb	botanico
	CB02-36-016	I	36	-	25	S	-	-	-	.2 g	carb	
	CB02-36-017	I	36	-	65	B	-	-	-	.6 g	carb	
	CB02-36-018	I	36	-	65	E1	1	1	-	.6 g	carb	
	CB02-37-065	I	37	-	8	C	-	-	-	.7 g	carb	
	CB02-00-0096	K							2	4.1g	botanico.resin	sup.col.

PROYECTO ARQUEOLOGICO CERRO BAUL

TEMPORADA 2002

INVENTARIO GENERAL

MATERIAL: BOTANICO

No CAJA	No ESPEC	SECTOR	UNIDAD	RECINT	CUADRO	CAPA	NIVEL	RASGO	CANT	PESO g	REFERENCIAS	
	CB02-29-0003	K	29	A	55	S/A				0.1 g	carb	
	CB02-29-0004	K	29	A	83	S/A				0.4 g	carb	
	CB02-29-0005	K	29	A	84	S/A				0.2 g	carb	
	CB02-29-0006	K	29	A	97	S/A				0.6 g	carb	
	CB02-29-0007	K	29	A	67	B				0.4 g	carb	
	CB02-29-0008	K	29	A	82	B				0.8 g	mad	
	CB02-30-0114	K	30	A	1	B				0.1 g	carb	
	CB02-30-0115	K	30	A	1	B				5.5 g	no id	
	CB02-30-0116	K	30	A	2	B				0.1 g	carb	
	CB02-30-0117	K	30	A	5	B				0.1 g	carb	
	CB02-30-0118	K	30	A	8	B				0.6 g	carb	
	CB02-30-0119	K	30	B	16	B				1.4 g	carb	
	CB02-30-0120	K	30	B	17	B				0.5 g	carb	
	CB02-30-0121	K	30	B	20	B				3.8 g	carb	
	CB02-30-0122	K	30	B	13	C1				0.5 g	carb	
	CB02-30-0123	K	30	C	5N	B				0.1 g	carb	
	CB02-30-0124	K	30	C	8N	B				0.1 g	carb	
	CB02-30-0125	K	30	C	13	B				0.2 g	carb	
	CB02-30-0126	K	30	C	14	B				0.2 g	carb	
	CB02-30-0127	K	30	C	18	B				0.1 g	carb	
	CB02-30-0128	K	30	C	20	B				0.1 g	carb	
	CB02-30-0129	K	30	C	21	B				0.3 g	carb	
	CB02-30-0130	K	30	C	4N	C		2		0.6 g	carb	
	CB02-30-0131	K	30	C	16	C		1		0.3 g	carb	
	CB02-30-0132	K	30	C	1N	C1				0.2 g	carb	
	CB02-30-0133	K	30	C	4N	C1		2		0.1 g	carb	
	CB02-30-0134	K	30	C	7N	C1				0.1 g	carb	
	CB02-30-0135	K	30	C	7S	C1				0.3 g	carb	
	CB02-30-0136	K	30	C	8N	C1				0.1 g	carb	
	CB02-30-0137	K	30	C	13	C1				0.4 g	carb	
	CB02-30-0138	K	30	C	14	C1				0.2 g	carb	
	CB02-30-0139	K	30	C	15	C1				0.5 g	carb	
	CB02-30-0140	K	30	C	16	C1		1		0.1 g	carb	
	CB02-30-0141	K	30	C	19	C1				0.1 g	carb	
	CB02-30-0142	K	30	C	20	C1				0.1 g	carb	
	CB02-30-0143	K	30	C	21	C1				0.2 g	carb	
	CB02-30-0144	K	30	C	22	C1		1		0.1 g	carb	
	CB02-30-0145	K	30	C	20	D				2.2 g	carb	
	CB02-30-0146	K	30	C	21	D				0.5 g	carb	
	CB02-30-0147	K	30	C	7S	D1				0.7 g	carb	
	CB02-30-0148	K	30	C	13	D1				0.1 g	carb	
	CB02-30-0149	K	30	C	14	D1				0.1 g	carb	
	CB02-30-0150	K	30	C	20	D1		4		2.9 g	carb	
	CB02-30-0151	K	30	C	20	D1				0.3 g	carb	

PROYECTO ARQUEOLOGICO CERRO BAUL

TEMPORADA 2002

INVENTARIO GENERAL

MATERIAL: BOTANICO

No CAJA	No ESPEC	SECTOR	UNIDAD	RECINT	CUADRO	CAPA	NIVEL	RASGO	CANT	PESO g	REFERENCIAS	
	CB02-31-0013	K	31	A	2	B				5.4 g	carb	
	CB02-31-0014	K	31	A	3	B				0.7 g	carb	
	CB02-31-0015	K	31	A	4	B				2.3 g	carb	
	CB02-31-0016	K	31	A	6	B				0.6 g	carb	
	CB02-31-0017	K	31	A	7	B				0.2 g	carb	
	CB02-31-0018	K	31	A	8	B				0.7 g	carb	
	CB02-31-0019	K	31	A	10	B				1.2 g	carb	
	CB02-31-0020	K	31	A	11	B				1.5 g	carb	
	CB02-31-0021	K	31	A	2	C	1	1		1.6 g	carb	
	CB02-31-0022	K	31	A	3	C	1	1		0.6 g	carb	
	CB02-31-0023	K	31	A	6	C	1	1		0.5 g	carb	
	CB02-31-0024	K	31	A	7	C	1	1		2.9 g	carb	
	CB02-31-0025	K	31	A	11	C	1	1		1.1 g	carb	
	CB02-31-0026	K	31	A	2	C	1	1		4.4 g	carb	
	CB02-31-0027	K	31	A	3	C	2	1		0.2 g	carb	
	CB02-31-0028	K	31	A	7	C	2	1		12.6 g	carb	
	CB02-20-0156	L	20	B	3	S/A	-	-	-	1 g	carb	
	CB02-20-0157	L	20	B	4	S/A	-	-	-	3 g	carb	
	CB02-20-0158	L	20	B	5	S/A	-	-	-	1 g	carb	
	CB02-20-0159	L	20	B	9	S/A	-	-	-	3 g	carb	
	CB02-20-0160	L	20	B	12	S/A	-	-	-	1 g	carb	
	CB02-20-0161	L	20	B	13	S/A	-	-	-	2 g	carb	
	CB02-20-0162	L	20	B	14	S/A	-	-	-	1 g	carb	
	CB02-20-0163	L	20	B	15	S/A	-	-	-	8 g	carb	
	CB02-20-0164	L	20	B	16	S/A	-	-	-	1 g	carb	
	CB02-20-0165	L	20	B	20	S/A	-	-	-	1 g	carb	
	CB02-20-0166	L	20	B	21	S/A	-	-	-	2 g	carb	
	CB02-20-0167	L	20	B	23	S/A	-	-	-	3 g	carb	
	CB02-20-0168	L	20	B	24	S/A	-	-	-	2 g	carb	
	CB02-20-0169	L	20	B	25	S/A	-	-	-	4 g	carb	
	CB02-20-0170	L	20	B	30	S/A	-	-	-	5 g	carb	
	CB02-20-0171	L	20	B	32	S/A	-	-	-	7 g	carb	
	CB02-20-0172	L	20	B	37	S/A	-	-	-	1 g	carb	
	CB02-20-0173	L	20	B	38	S/A	-	-	-	1 g	carb	
	CB02-20-0174	L	20	B	39	S/A	-	-	-	4 g	carb	
	CB02-20-0175	L	20	B	39	S/A	-	-	-	1 g	carb	
	CB02-20-0176	L	20	B	40	S/A	-	-	-	1 g	calabaza	sem - otros
	CB02-20-0177	L	20	B	44	S/A	-	-	-	1 g	carb	
	CB02-20-0178	L	20	B	7	B	-	1	-	97 g	carb	
	CB02-20-0179	L	20	B	7	B	2	1	-	26 g	carb	
	CB02-20-0180	L	20	B	15	B	-	1	-	31 g	carb	
	CB02-20-0181	L	20	B	15	B	2	1	-	80 g	carb	
	CB02-20-0182	L	20	B	15	B	2	1	-	11 g	marlo maiz	
	CB02-20-0183	L	20	B	23	B	-	1	-	1 g	no id	

PROYECTO ARQUEOLOGICO CERRO BAUL

TEMPORADA 2002

INVENTARIO GENERAL

MATERIAL: BOTANICO

No CAJA	No ESPEC	SECTOR	UNIDAD	RECINT	CUADRO	CAPA	NIVEL	RASGO	CANT	PESO g	REFERENCIAS	
	CB02-20-0184	L	20	B	23	B	-	1	-	32 g	carb	
	CB02-20-0185	L	20	B	23	B	2	1	-	80 g	carb	
	CB02-20-0186	L	20	B	31	B	-	1	-	5 g	madera	
	CB02-20-0187	L	20	B	31	B	-	1	-	3 g	carb	
	CB02-20-0188	L	20	B	31	B	2	1	-	22 g	carb	
	CB02-20-0189	L	20	B	31	B	-	-	-	25 g	semilla molle	
	CB02-20-0190	L	20	B	33	B	-	-	-	1 g	carb	
	CB02-20-0191	L	20	B	33	B	2	-	-	8 g	carb	
	CB02-20-0192	L	20	B	35	B	-	-	-	8 g	corteza	
	CB02-20-0193	L	20	B	35	B	2	-	-	1 g	carb	
	CB02-20-0194	L	20	B	39	B	-	1	-	15 g	carb	
	CB02-20-0195	L	20	B	39	B	-	1	-	5 g	calabaza	
	CB02-20-0196	L	20	B	39	B	2	1	-	200 g	madera	especial
	CB02-20-0197	L	20	B	39	B	-	1	-	40 g	semilla molle	
	CB02-20-0198	L	20	B	39	B	2	1	-	7 g	carb	
	CB02-20-0199	L	20	B	39	B	2	1	-	65 g	marlo maiz	corteza maiz
	CB02-20-0200	L	20	B	41	B	2	-	-	19 g	carb	
	CB02-20-0201	L	20	B	42	B	2	-	-	1 g	carb	
	CB02-20-0202	L	20	B	44	B	2	-	-	3 g	carb	
	CB02-20-0203	L	20	B	1	C	-	-	-	1 g	carb	
	CB02-20-0204	L	20	B	3	C	-	-	-	1 g	carb	
	CB02-20-0205	L	20	B	4	C	-	-	-	1 g	carb	
	CB02-20-0206	L	20	B	5	C	-	-	-	1 g	carb	
	CB02-20-0207	L	20	B	9	C	-	-	-	7 g	carb	
	CB02-20-0208	L	20	B	10	C	-	-	-	2 g	carb	
	CB02-20-0209	L	20	B	11	C	-	-	-	1 g	carb	
	CB02-20-0210	L	20	B	12	C	-	-	-	2 g	carb	
	CB02-20-0211	L	20	B	17	C	-	-	-	7 g	carb	
	CB02-20-0212	L	20	B	19	C	-	-	-	1 g	carb	
	CB02-20-0213	L	20	B	26	C	-	-	-	1 g	carb	
	CB02-20-0214	L	20	B	33	C	-	-	-	1 g	carb	
	CB02-20-0215	L	20	B	34	C	-	-	-	1 g	carb	
	CB02-20-0216	L	20	B	41	C	-	-	-	15 g	carb	
	CB02-20-0217	L	20	B	42	C	-	-	-	3 g	carb	
	CB02-20-0218	L	20	B	44	C	-	-	-	34 g	carb	
	CB02-20-0219	L	20	B	5	D	2	-	-	2 g	carb	
	CB02-20-0220	L	20	B	9	D	-	-	-	2 g	carb	
	CB02-20-0221	L	20	B	10	D	-	-	-	1 g	carb	
	CB02-20-0222	L	20	B	11	D	-	-	-	2 g	carb	
	CB02-20-0223	L	20	B	12	D	-	-	-	1 g	carb	
	CB02-20-0224	L	20	B	12	D	2	-	-	9 g	carb	
	CB02-20-0225	L	20	B	12	D	2	-	-	2 g	no id	
	CB02-20-0226	L	20	B	13	D	2	-	-	3 g	carb	
	CB02-20-0227	L	20	B	14	D	-	3	-	2 g	carb	

PROYECTO ARQUEOLOGICO CERRO BAUL

TEMPORADA 2002

INVENTARIO GENERAL

MATERIAL: BOTANICO

No CAJA	No ESPEC	SECTOR	UNIDAD	RECINT	CUADRO	CAPA	NIVEL	RASGO	CANT	PESO g	REFERENCIAS	
	CB02-20-0228	L	20	B	17	D	-	-	-	1 g	carb	
	CB02-20-0229	L	20	B	18	D	-	-	-	1 g	carb	
	CB02-20-0230	L	20	B	20	D	-	-	-	8 g	carb	
	CB02-20-0231	L	20	B	21	D	2	-	-	1 g	carb	
	CB02-20-0232	L	20	B	25	D	2	-	-	2 g	carb	
	CB02-20-0233	L	20	B	28	D	2	-	-	1 g	carb	
	CB02-20-0234	L	20	B	29	D	2	-	-	2 g	carb	
	CB02-20-0235	L	20	B	30	D	-	-	-	1 g	carb	
	CB02-20-0236	L	20	B	33	D	-	-	-	9 g	carb	
	CB02-20-0237	L	20	B	34	D	2	-	-	4 g	carb	
	CB02-20-0238	L	20	B	35	D	2	-	-	10 g	carb	
	CB02-20-0239	L	20	B	38	D	-	-	-	1 g	carb	
	CB02-20-0240	L	20	B	41	D	-	-	-	1 g	carb	
	CB02-20-0241	L	20	B	-	1	-	4	-	23 g	carb	
	CB02-20-0242	L	20	B	-	1	-	4	-	20 g	marlo maiz	
	CB02-20-0243	L	20	B	-	2	-	4	-	19 g	carb	
	CB02-20-0244	L	20	B	35-44	D	-	2	-	58 g	carb	
	CB02-20-0245	L	20	B	3	E	-	-	-	1 g	carb	
	CB02-20-0246	L	20	B	28	E	-	-	-	37 g	carb	
	CB02-20-0247	L	20	B	28	E	-	-	-	1 g	marlo maiz	
	CB02-20-0248	L	20	B	29	E	-	-	-	39 g	carb	
	CB02-20-0249	L	20	B	29	E	-	-	-	24 g	marlo maiz	
	CB02-20-0250	L	20	B	36	E	-	-	-	5 g	carb	
	CB02-38-0163	L	38	A	46	sup				6 g	carb	
	CB02-38-0164	L	38	A	49	sup				29 g	carb	
	CB02-38-0165	L	38	A	31	A				1 g	carb	
	CB02-38-0166	L	38	A	32	A				5 g	palito	
	CB02-38-0167	L	38	A	32	A				1 g	carb	
	CB02-38-0168	L	38	A	33	A				2 g	carb	
	CB02-38-0169	L	38	A	36	A				3 g	palito	
	CB02-38-0170	L	38	A	36	A				2 g	carb	
	CB02-38-0171	L	38	A	38	A				1 g	carb	
	CB02-38-0172	L	38	A	37	A				3 g	marlo maiz	
	CB02-38-0173	L	38	A	38	A				2 g	semilla	
	CB02-38-0174	L	38	A	42	A				2 g	carb	
	CB02-38-0175	L	38	A	42	A				13 g	raiz	
	CB02-38-0176	L	38	A	41	B	2			1 g	carb	
	CB02-38-0177	L	38	A	41	B	3			1 g	carb	
	CB02-38-0178	L	38	A	42	B				1 g	marlo maiz	
	CB02-38-0179	L	38	A	42	B				1 g	carb	
	CB02-38-0180	L	38	A	42	B				1 g	hongo ?	
	CB02-38-0181	L	38	A	42	B	2			1 g	carb	
	CB02-38-0182	L	38	A	42	B	3			1 g	carb	
	CB02-38-0183	L	38	A	42	-		1		22 g	raices	

PROYECTO ARQUEOLOGICO CERRO BAUL

TEMPORADA 2002

INVENTARIO GENERAL

MATERIAL: BOTANICO

No CAJA	No ESPEC	SECTOR	UNIDAD	RECINT	CUADRO	CAPA	NIVEL	RASGO	CANT	PESO g	REFERENCIAS	
	CB02-38-0184	L	38	A	43	B	2			1 g	carb	
	CB02-38-0185	L	38	A	43	B	2			1 g	palito	
	CB02-38-0186	L	38	A	43	B	3			4 g	carb	
	CB02-38-0187	L	38	A	43	B				60 g	raices	
	CB02-38-0188	L	38	A	44	B				1 g	carb	
	CB02-38-0189	L	38	A	44	B	2			1 g	carb	
	CB02-38-0190	L	38	A	31	C				6 g	carb	
	CB02-38-0191	L	38	A	32	C				6 g	carb	
	CB02-38-0192	L	38	A	33	C				1 g	carb	
	CB02-38-0193	L	38	A	36	C				7 g	carb	
	CB02-38-0194	L	38	A	37	C	2			4 g	carb	
	CB02-38-0195	L	38	A	37	C				1 g	carb	
	CB02-38-0196	L	38	A	37	C	2			3 g	carb	
	CB02-38-0197	L	38	A	38	C	2			10 g	carb	
	CB02-38-0198	L	38	A	38	C				4 g	carb	
	CB02-38-0199	L	38	A	38	C	2			3 g	carb	
	CB02-38-0200	L	38	A	41	C				1 g	no id	
	CB02-38-0201	L	38	A	41	C				6 g	carb	
	CB02-38-0202	L	38	A	41	C	2			4 g	carb	
	CB02-38-0203	L	38	A	41-42	-		4		50 g	carb	
	CB02-38-0204	L	38	A	42	C				18 g	palito	
	CB02-38-0205	L	38	A	42	C				10 g	carb	
	CB02-38-0206	L	38	A	42	C	2			6 g	carb	
	CB02-38-0207	L	38	A	43	C				2 g	carb	
	CB02-38-0208	L	38	A	43	C				2 g	carb	
	CB02-38-0209	L	38	A	43	C				2 g	palito	
	CB02-38-0210	L	38	A	43	C	2			11 g	raices	
	CB02-38-0211	L	38	A	43	C	2			4 g	carb	
	CB02-38-0212	L	38	A	44	C				1 g	no id	
	CB02-38-0213	L	38	A	44	C				2 g	carb	
	CB02-38-0214	L	38	A	32	D				72 g	raices	
	CB02-38-0215	L	38	A	32	D				82 g	carb	
	CB02-38-0216	L	38	A	33	D				5 g	raices	
	CB02-38-0217	L	38	A	33	D				28 g	carb	
	CB02-38-0218	L	38	A	34	D				31 g	carb	
	CB02-38-0219	L	38	A	36	D				1 g	carb	
	CB02-38-0220	L	38	A	38	D				13 g	carb	
	CB02-38-0221	L	38	A	39	D				8 g	carb	
	CB02-38-0222	L	38	A	41	D				20 g	carb	
	CB02-38-0223	L	38	A	42	D				7 g	carb	
	CB02-38-0224	L	38	A	43	D				1 g	carb	
	CB02-38-0225	L	38	A	44	D				1 g	raiz	
	CB02-38-0226	L	38	A	44	D				1 g	rama	
	CB02-38-0227	L	38	A	44	D				1 g	semilla	

PROYECTO ARQUEOLOGICO CERRO BAUL

TEMPORADA 2002

INVENTARIO GENERAL

MATERIAL: BOTANICO

No CAJA	No ESPEC	SECTOR	UNIDAD	RECINT	CUADRO	CAPA	NIVEL	RASGO	CANT	PESO g	REFERENCIAS	
	CB02-38-0228	L	38	A	44	D				12 g	carb	
	CB02-38-0229	L	38	A	-	D				12 g	carb	
	CB02-38-0230	L	38	A	42-43	-		5		3 g	carb	
	CB02-38-0231	L	38	A	-	D		5		15 g	carb	
	CB02-38-0232	L	38	A	-	D		6		14 g	carb	
	CB02-38-0233	L	38	A	-	C		7		1 g	raices	
	CB02-38-0234	L	38	A	-	D		7		45 g	carb	
	CB02-38-0235	L	38	A	-	D		9		5 g	semillas	
	CB02-38-0236	L	38	A	-	D		9		69 g	carb	
	CB02-38-0237	L	38	B	3	S				1 g	carb	
	CB02-38-0238	L	38	B	5	S				2 g	carb	
	CB02-38-0239	L	38	B	10	S				6 g	carb	
	CB02-38-0240	L	38	B	18	S				2 g	carb	
	CB02-38-0241	L	38	B	19	S				3 g	carb	
	CB02-38-0242	L	38	B	22	S				4 g	carb	
	CB02-38-0243	L	38	B	26	S				2 g	carb	
	CB02-38-0244	L	38	B	29	S				1 g	carb	
	CB02-38-0245	L	38	B	13	S/A				1 g	carb	
	CB02-38-0246	L	38	B	13	S/A				1 g	semilla	
	CB02-38-0247	L	38	B	14	S/A				1 g	carb	
	CB02-38-0248	L	38	B	16	B				1 g	carb	
	CB02-38-0249	L	38	B	17	B				5 g	carb	
	CB02-38-0250	L	38	B	17	B	2			1 g	carb	
	CB02-38-0251	L	38	B	18	B				1 g	carb	
	CB02-38-0252	L	38	B	19	B				1 g	carb	
	CB02-38-0253	L	38	B	23	B				4 g	carb	
	CB02-38-0254	L	38	B	6	C	3			11 g	semilla	
	CB02-38-0255	L	38	B	8	C	3			1 g	semilla molle	
	CB02-38-0256	L	38	B	8	C	3			1 g	carb	
	CB02-38-0257	L	38	B	9	C	3			1 g	carb	
	CB02-38-0258	L	38	B	12	C	3			1 g	carb	
	CB02-38-0259	L	38	B	14	C				1 g	carb	
	CB02-38-0260	L	38	B	14	C	2			3 g	ramas	
	CB02-38-0261	L	38	B	16	C				1 g	carb	
	CB02-38-0262	L	38	B	16	C	2			1 g	carb	
	CB02-38-0263	L	38	B	16	C	3			1 g	carb	
	CB02-38-0264	L	38	B	17	C				1 g	semilla	
	CB02-38-0265	L	38	B	17-22	C	2			18 g	carb	
	CB02-38-0266	L	38	B	18	C				10 g	carb	
	CB02-38-0267	L	38	B	18	C	2			16 g	carb	
	CB02-38-0268	L	38	B	19	C	2			3 g	carb	
	CB02-38-0269	L	38	B	19	C	3			1 g	carb	
	CB02-38-0270	L	38	B	23	C				14 g	carb	
	CB02-38-0271	L	38	B	23	C	2			18 g	carb	

PROYECTO ARQUEOLOGICO CERRO BAUL

TEMPORADA 2002

INVENTARIO GENERAL

MATERIAL: BOTANICO

No CAJA	No ESPEC	SECTOR	UNIDAD	RECINT	CUADRO	CAPA	NIVEL	RASGO	CANT	PESO g	REFERENCIAS	
	CB02-38-0272	L	38	B	23	C	3			1 g	carb	
	CB02-38-0273	L	38	B	23	-		3		1 g	carb	
	CB02-38-0274	L	38	B	24	C				33 g	carb	
	CB02-38-0275	L	38	B	24	-		3		17 g	carb	
	CB02-38-0276	L	38	B	3	D				8 g	molle quemado	
	CB02-38-0277	L	38	B	6	D				2 g	carb	
	CB02-38-0278	L	38	B	6	D				64 g	semilla molle	
	CB02-38-0279	L	38	B	7	D				3 g	carb	
	CB02-38-0280	L	38	B	8	D				3 g	carb	
	CB02-38-0281	L	38	B	8	D				6 g	semilla molle	
	CB02-38-0282	L	38	B	11	D				2 g	semilla molle	
	CB02-38-0283	L	38	B	11	D				1 g	marlo quemado	
	CB02-38-0284	L	38	B	11	D				6 g	carb	
	CB02-38-0285	L	38	B	12	D				3 g	carb	
	CB02-38-0286	L	38	B	14	D				1 g	marlo maiz	
	CB02-38-0287	L	38	B	16	D				1 g	carb	
	CB02-38-0288	L	38	B	17	D				8 g	carb	
	CB02-38-0289	L	38	B	18	D				1 g	carb	
	CB02-38-0290	L	38	B	19	D				4 g	carb	
	CB02-38-0291	L	38	C	24	S				56 g	carb	
	CB02-38-0292	L	38	C	25	S				87 g	carb	
	CB02-38-0293	L	38	C	25	S				2 g	marlo quemado	
	CB02-38-0294	L	38	C	29	S				2 g	carb	
	CB02-38-0295	L	38	C	50	S				5 g	carb	
	CB02-38-0296	L	38	D	46	S				5 g	carb	
	CB02-38-0297	L	38	D	46	S				4 g	carb	
	CB02-38-0298	L	38	D	46	S				1 g	no id	
	CB02-38-0299	L	38	D	47	S				9 g	carb	
	CB02-38-0300	L	38	D	47	S	2			1 g	carb	
	CB02-38-0301	L	38	D	47	S				1 g	marlo quemado	
	CB02-38-0302	L	38	D	48	S				1 g	carb	
	CB02-38-0303	L	38	D	21	B				23 g	carb	
	CB02-38-0304	L	38	D	22	B				9 g	carb	
	CB02-38-0305	L	38	D	23	B				8 g	carb	
	CB02-38-0306	L	38	E	3	S				1 g	carb	
	CB02-38-0307	L	38	E	5	B				1 g	semilla molle	
	CB02-39-0319	L	39	A	23	A	1	20		40 g	carb	pruebas A
	CB02-39-0320	L	39	A	23	B	2	20		1 g	carb	pozo pruebas D
	CB02-39-0321	L	39	A	24	B	1			1 g	carb	
	CB02-39-0322	L	39	A	25	B	1			31 g	carb	
	CB02-39-0323	L	39	A	34	B	1			1 g	carb	
	CB02-39-0324	L	39	A	12	C	3			2 g	carb	
	CB02-39-0325	L	39	A	15	C	1			1 g	carb	
	CB02-39-0326	L	39	A	15	C	3			1 g	carb	

PROYECTO ARQUEOLOGICO CERRO BAUL

TEMPORADA 2002

INVENTARIO GENERAL

MATERIAL: BOTANICO

No CAJA	No ESPEC	SECTOR	UNIDAD	RECINT	CUADRO	CAPA	NIVEL	RASGO	CANT	PESO g	REFERENCIAS	
	CB02-39-0327	L	39	A	23	C	3	20		9 g	carb	pozo pruebas C
	CB02-39-0328	L	39	A	23	C	3	20		5 g	madera	pozo pruebas C
	CB02-39-0329	L	39	A	23	-		23		6 g	carb	
	CB02-39-0330	L	39	A	25	C	1			19 g	carb	
	CB02-39-0331	L	39	A	25	C	3			14 g	carb	
	CB02-39-0332	L	39	A	33	C	2			3 g	madera	
	CB02-39-0333	L	39	A	34	C	3			36 g	carb	
	CB02-39-0334	L	39	A	35	C	3			9 g	carb	
	CB02-39-0335	L	39	A	39	C	1			1 g	carb	
	CB02-39-0336	L	39	A	41	C	1			74 g	carb	
	CB02-39-0337	L	39	A	43	C	3			16 g	carb	
	CB02-39-0338	L	39	A	44	C	3			13 g	carb	
	CB02-39-0339	L	39	A	-	-	-	T-05		37 g	calabaza	
	CB02-39-0340	L	39	A	15	D				171 g	carb	
	CB02-39-0341	L	39	A	24	D				50 g	carb	
	CB02-39-0342	L	39	A	25	D				84 g	carb	
	CB02-39-0343	L	39	A	33	D				13 g	carb	
	CB02-39-0344	L	39	A	34	D				12 g	carb	
	CB02-39-0345	L	39	A	35	D				148 g	carb	
	CB02-39-0346	L	39	A	45	D				9 g	carb	
	CB02-39-0347	L	39	A	23	C		20		4 g	carb	
	CB02-39-0348	L	39	A	-	-	-	T-05		3 g	madera	
	CB02-39-0349	L	39	A	23	F	6	20		22 g	carb	
	CB02-39-0350	L	39	B	26	B	1			2 g	sem lacayote	
	CB02-39-0351	L	39	B	-	-				15 g	carb	
	CB02-39-0352	L	39	B	-	-				3 g	marlo maíz	
	CB02-39-0353	L	39	B	-	-				1 g	semilla	
	CB02-39-0354	L	39	B	-	-				87 g	carb	
	CB02-39-0355	L	39	B	27	C				1 g	carb	
	CB02-39-0356	L	39	B	29	C	3			332 g	carb	
	CB02-39-0357	L	39	B	37	C				1 g	carb	
	CB02-39-0358	L	39	B	37	C	3			4 g	carb	
	CB02-39-0359	L	39	B	38	C				23 g	carb	
	CB02-39-0360	L	39	B	38	C	3			1 g	carb	
	CB02-39-0361	L	39	B	39	C	3			1 g	carb	
	CB02-39-0362	L	39	B	48	C	3			55 g	carb	
	CB02-39-0363	L	39	B	26	D				216 g	carb	
	CB02-39-0364	L	39	B	-	-		T - 06		1 g	marlo maíz	
	CB02-39-0365	L	39	B	-	-		T - 06		11 g	caja madera	
	CB02-39-0366	L	39	B	-	-		T - 06		77 g	cuchara madera	
	CB02-39-0367	L	39	B	-	-		T - 06		29 g	madera	
	CB02-39-0368	L	39	B	-	-		10		38 g	carb	
	CB02-39-0369	L	39	B	-	-		11		14 g	marlo maíz	
	CB02-39-0370	L	39	B	-	-		11		49 g	carb	

PROYECTO ARQUEOLOGICO CERRO BAUL

TEMPORADA 2002

INVENTARIO GENERAL

MATERIAL: BOTANICO

No CAJA	No ESPEC	SECTOR	UNIDAD	RECINT	CUADRO	CAPA	NIVEL	RASGO	CANT	PESO g	REFERENCIAS	
	CB02-39-0371	L	39	B	-	-	T - 06			6 g	carb	
	CB02-39-0372	L	39	C	65	B				19 g	semilla durazno	
	CB02-39-0373	L	39	C	65	B	1			5 g	corteza	
	CB02-39-0374	L	39	C	75	B				38 g	raices	
	CB02-39-0375	L	39	C	95	B				68 g	corteza	
	CB02-39-0376	L	39	C	52	C	3			1 g	carb	
	CB02-39-0377	L	39	C	55	C				1 g	carb	
	CB02-39-0378	L	39	C	55	C				1 g	marlo maíz	
	CB02-39-0379	L	39	C	55	D				1 g	carb	
	CB02-39-0380	L	39	C	-	C	T - 01			37 g	carb	
	CB02-39-0381	L	39	C	-	C	T - 01			4 g	calabaza	
	CB02-39-0382	L	39	C	-	C	T - 01			12 g	semilla	
	CB02-39-0383	L	39	C	-	C	T - 01			11 g	cuchara madera	
	CB02-39-0384	L	39	C	-	C	T - 01			1 g	marlo maíz	
	CB02-39-0385	L	39	D	60	B				7 g	carb	
	CB02-39-0386	L	39	D	66	B				11 g	carb	
	CB02-39-0387	L	39	D	66	B				7 g	madera - corteza	
	CB02-39-0388	L	39	D	66	B				93 g	semilla durazno	
	CB02-39-0389	L	39	D	76	B				12 g	carb	
	CB02-39-0390	L	39	D	76	B				8 g	sem -cu-dur	
	CB02-39-0391	L	39	D	77	B				2 g	madera	
	CB02-39-0392	L	39	D	77	B				91 g	carb	
	CB02-39-0393	L	39	D	87	B				152 g	carb	
	CB02-39-0394	L	39	D	89	B	2			7 g	raices	
	CB02-39-0395	L	39	D	89	B	2			2 g	carb	
	CB02-39-0396	L	39	D	98	C/B				4 g	carb	
	CB02-39-0397	L	39	D	56	C		10		2827 g	poste	
	CB02-39-0398	L	39	D	56	C				1 g	carb	
	CB02-39-0399	L	39	D	57	C	3			1 g	carb	
	CB02-39-0400	L	39	D	-	-		16		13 g	carb	
	CB02-39-0401	L	39	D	-	-		17		13 g	carb	
	CB02-39-0402	L	39	D	65	C				1 g	carb	
	CB02-39-0403	L	39	D	67	C	3			4 g	carb	
	CB02-39-0404	L	39	D	68	C				1 g	carb	
	CB02-39-0405	L	39	D	69	C	3			1 g	carb	
	CB02-39-0406	L	39	D	77	C				1 g	carb	
	CB02-39-0407	L	39	D	77	C	3			4 g	carb	
	CB02-39-0408	L	39	D	78	C				3 g	raices	
	CB02-39-0409	L	39	D	78	C	2			1 g	raices	
	CB02-39-0410	L	39	D	78	C	3			1 g	carb	
	CB02-39-0411	L	39	D	86	C				2 g	carb	
	CB02-39-0412	L	39	D	87	C	3	19		16 g	carb (fogon)	
	CB02-39-0413	L	39	D	88	C				1 g	carb	
	CB02-39-0414	L	39	D	89	C	3	18		22 g	carb (fogon)	

PROYECTO ARQUEOLOGICO CERRO BAUL

TEMPORADA 2002

INVENTARIO GENERAL

MATERIAL: BOTANICO

No CAJA	No ESPEC	SECTOR	UNIDAD	RECINT	CUADRO	CAPA	NIVEL	RASGO	CANT	PESO g	REFERENCIAS	
	CB02-39-0415	L	39	D	97	C				2 g	carb	
	CB02-39-0416	L	39	D	97	C	3			25 g	carb	
	CB02-39-0417	L	39	D	98	C				1 g	carb	
	CB02-27-0066	N	27	A	4	S/A				0.7 g	carb	
	CB02-27-0067	N	27	A	8	S/A				0.1 g	carb	
	CB02-27-0068	N	27	A	10	S/A				0.1 g	carb	
	CB02-27-0069	N	27	A	16	S/A				0.2 g	carb	
	CB02-27-0070	N	27	A	20	S/A				0.4 g	carb	
	CB02-27-0071	N	27	A	22	S/A				0.2 g	carb	
	CB02-27-0072	N	27	A	2	B				0.2 g	carb	
	CB02-27-0073	N	27	A	4	B				1.1 g	carb	
	CB02-27-0074	N	27	A	5	B				0.1 g	carb	
	CB02-27-0075	N	27	A	8	B				1.3 g	carb	
	CB02-27-0076	N	27	A	9	B				2.6 g	carb	
	CB02-27-0077	N	27	A	10	B				0.9 g	carb	
	CB02-27-0078	N	27	A	11	B				0.3 g	carb	
	CB02-27-0079	N	27	A	14	B				4.3 g	carb	
	CB02-27-0080	N	27	A	15	B				2.1 g	carb	
	CB02-27-0081	N	27	A	16	B				1.2 g	carb	
	CB02-27-0082	N	27	A	17	B				0.2 g	carb	
	CB02-27-0083	N	27	A	20	B				0.1 g	carb	
	CB02-27-0084	N	27	A	20	B				0.2 g	botanico	marlo de maiz
	CB02-27-0085	N	27	A	21	B				0.8 g	carb	
	CB02-27-0086	N	27	A	22	B				0.3 g	carb	
	CB02-27-0087	N	27	A	8	C				1.2 g	carb	
	CB02-27-0088	N	27	A	14	C	1	1		1.4 g	carb	
	CB02-27-0089	N	27	A	14	C	2	1		0.1 g	carb	
	CB02-27-0090	N	27	A	14	C		1		0.8 g	carb	
	CB02-27-0091	N	27	A	14	C				1.8 g	carb	
	CB02-27-0092	N	27	A	15	C				0.1 g	carb	
	CB02-27-0093	N	27	B	20	S/A				0.6 g	carb	
	CB02-27-0094	N	27	B	22	S/A				0.8 g	carb	
	CB02-27-0095	N	27	B	23	S/A				0.5 g	carb	
	CB02-27-0096	N	27	B	42	S/A				0.1 g	carb	
	CB02-27-0097	N	27	B	44	S/A				0.5 g	carb	
	CB02-27-0098	N	27	B	50	S/A				0.4 g	carb	
	CB02-27-0099	N	27	B	20	B				0.1 g	carb	
	CB02-27-0100	N	27	B	21	B				0.2 g	carb	
	CB02-27-0101	N	27	B	22	B				0.1 g	carb	
	CB02-27-0102	N	27	B	23	B				0.2 g	carb	
	CB02-27-0103	N	27	B	25	B				0.1 g	carb	
	CB02-27-0104	N	27	B	26	B				0.4 g	carb	
	CB02-27-0105	N	27	B	28	B				0.5 g	carb	
	CB02-27-0106	N	27	B	29	B				0.1 g	carb	

PROYECTO ARQUEOLOGICO CERRO BAUL

TEMPORADA 2002

INVENTARIO GENERAL

MATERIAL: BOTANICO

No CAJA	No ESPEC	SECTOR	UNIDAD	RECINT	CUADRO	CAPA	NIVEL	RASGO	CANT	PESO g	REFERENCIAS	
	CB02-27-0107	N	27	B	33	B				0.1 g	carb	
	CB02-27-0108	N	27	B	34	B				0.1 g	carb	
	CB02-27-0109	N	27	B	37	B				0.3 g	carb	
	CB02-27-0110	N	27	B	38	B				0.7 g	carb	
	CB02-27-0111	N	27	B	43	B				0.9 g	carb	
	CB02-27-0112	N	27	B	44	B				3.7 g	carb	
	CB02-27-0113	N	27	B	44	B				0.1 g	botanico	marlo de maiz
	CB02-27-0114	N	27	B	45	B				0.6 g	carb	
	CB02-27-0115	N	27	B	46	B				0.1 g	carb	
	CB02-27-0116	N	27	B	47	B				0.4 g	carb	
	CB02-27-0117	N	27	B	50	B				0.7 g	carb	
	CB02-27-0118	N	27	B	33	C				0.1 g	carb	
	CB02-27-0119	N	27	C	48	S/A				0.1 g	carb	
	CB02-27-0120	N	27	C	54E	C				0.1 g	carb	
	CB02-28-0012	N	28	A	26					1 g	carb	
	CB02-26-0831											cambiado a C - 14
	CB02-26-1005											cambiado a C - 14
	CB02-26-1338											cambiado a C - 14

PROYECTO ARQUEOLOGICO CERRO BAUL

TEMPORADA 2002

INVENTARIO GENERAL

MATERIAL: OSEO HUMANO

No CAJA	No ESPEC	SECTOR	UNIDAD	RECINT	CUADRO	CAPA	NIVEL	RASGO	CANT	PESO g	REFERENCIAS	
	CB02-24 -1185	A	24	A	10	4		11		0.2 g	L. costilla	
	CB02-24 -1185	A	24	A	10	4		11		0.3 g	falange	
	CB02-24 -1185	A	24	A	10	4		11		1.6 g	esternón, R.T. clavicle, vert	
	CB02-24 -1185	A	24	A	10	4		11		0.5 g	humano-costilla Art# 1	
	CB02-24 -1185	A	24	A	10	4		11		0.2 g	humano-vertebra Art# 2	
	CB02-24 -1185	A	24	A	10	4		11		0.1 g	humano-vertebra Art# 4	
	CB02-24 -1185	A	24	A	10	4		11		1.9 g	hueso, 12 scapula Art# 3	
	CB02-24 -1185	A	24	A	10	4		11		0.2 g	humano-costilla Art# 5	
	CB02-24 -1185	A	24	A	10	4		11		0.2 g	humano Epiphessis Art# 7	
	CB02-24 -1185	A	24	A	10	4		11		6.4 g	humano-costilla	
	CB02-24 -1186	A	24	A	10	5		11		1.2 g	humano-radio Art# 1	
	CB02-24 -1186	A	24	A	10	5		11		0.4 g	humano-vertebra Art# 2	
	CB02-24 -1186	A	24	A	10	5		11		0.6 g	humano-Epiphessis Art# 3	
	CB02-24 -1186	A	24	A	10	5		11		0.2 g	humano-pelvis Art# 4	
	CB02-24 -1186	A	24	A	10	5		11		0.7 g	humano-Epiphessis Art# 4	
	CB02-24 -1186	A	24	A	10	5		11		0.5 g	humano Art# 6	
	CB02-24 -1186	A	24	A	10	5		11		0.4 g	humano, L.cerv. Art# 7	
	CB02-24 -1186	A	24	A	10	5		11		0.8 g	humano Art# 8	
	CB02-24 -1186	A	24	A	10	5		11		0.8 g	humano, BASSIOCC Art# 9	
	CB02-24 -1186	A	24	A	10	5		11		0.2 g	humano falan ge Art# 10	
	CB02-24 -1186	A	24	A	10	5		11		0.3 g	humano 2(bod 5) Art # 11	
	CB02-24 -1186	A	24	A	10	5		11		0.3 g	humano-costilla Art# 12	
	CB02-24 -1186	A	24	A	10	5		11		0.2 g	humano pelvis Art# 13	
	CB02-24 -1186	A	24	A	10	5		11		0.5 g	humano pelvis Art# 14	
	CB02-24 -1186	A	24	A	10	5		11		7.6 g	humano	
	CB02-24 -1187	A	24	A	10	6		11		3.5 g	humano-húmero Art# 1	
	CB02-24 -1187	A	24	A	10	6		11		1.1 g	falanges metecar Art# 2	
	CB02-24 -1187	A	24	A	10	6		11		13.1 g	maxilar, mandíbula Art# 3	
	CB02-24 -1187	A	24	A	10	6		11		1.5 g	humano Art# 3	humano tibia Art# 6
	CB02-24 -1187	A	24	A	10	6		11		1.1 g	humano, radio Art# 2	
	CB02-24 -1187	A	24	A	10	6		11		0.6 g	humano Art# 4	
	CB02-24 -1187	A	24	A	10	6		11		0.3 g	diente	
	CB02-24 -1187	A	24	A	10	6		11		1.5 g	L. UNA	
	CB02-24 -1188	A	24	A	10	7		11		3.9 g	humano	
	CB02-24 -1188	A	24	A	10	7		11		0.9 g	R. tibia	
	CB02-24 -1188	A	24	A	10	7		11		5.1 g	F. fémur Art# 1	
	CB02-24 -1188	A	24	A	10	7		11		2.5 g	humano-pelvis Art# 2	
	CB02-24 -1188	A	24	A	10	7		11		2.6 g	humano, pelvis Art# 3	
	CB02-24 -1188	A	24	A	10	7		11		0.6 g	humano Art# 4	
	CB02-24 -1188	A	24	A	10	7		11		0.2 g	humano Art# 5	
	CB02-24 -1188	A	24	A	10	7		11		0.8 g	humano tibia Art# 6	
	CB02-24 -1188	A	24	A	10	7		11		3.1 g	humano tibia Art# 7	
	CB02-24 -1188	A	24	A	10	7		11		3.0 g	humano tibia R. Art# 8	
	CB02-24 -1188	A	24	A	10	7		11		5.1 g	humano-fémur Art# 9	

PROYECTO ARQUEOLOGICO CERRO BAUL

TEMPORADA 2002

INVENTARIO GENERAL

MATERIAL: OSEO HUMANO

No CAJA	No ESPEC	SECTOR	UNIDAD	RECINT	CUADRO	CAPA	NIVEL	RASGO	CANT	PESO g	REFERENCIAS	
	CB02-24 -1185	A	24	A	10	4		11		0.2 g	L. costilla	
	CB02-24 -1188	A	24	A	10	7		11		0.1 g	diente	
	CB02-24 -1188	A	24	A	10	A		11		58.3 g	humano (Bone 7)	
	CB02-24 -1188	A	24	A	10	D	2-N	11		0.1 g	humano	
	CB02-24 -1188	A	24	A	10	D	3	11		0.1 g	epiphesis	
	CB02-24 -1189	A	24	C	33	D	3	2		11.3 g	mandible-maxilar Art# 2	
	CB02-24 -1190	A	24	C	35	D	3	2		23.0 g	craneo Art# 1	
	CB02-24 -1191	A	24	C	35	D	3	2		26.7 g	craneo Art# 1	
	CB02-24 -1191	A	24	C	35	D	3	2		8.5 g	craneo Art# 1	
	CB02-24 -1191	A	24	C	35	D	3	2		0.3 g	falange Art # 3	
	CB02-24 -1191	A	24	C	35	D	3	2		2.3 g	húmaros Art# 5	
	CB02-24 -1191	A	24	C	35	D	3	2		1.5 g	radios Art# 6	
	CB02-24 -1191	A	24	C	35	D	3	2		3.3 g	ribs derecha Art# 7	
	CB02-24 -1191	A	24	C	35	D	3	2		0.6 g	vertebra Art# 4	
	CB02-24 -1191	A	24	C	35	D	3	2		0.3 g	R. 2 Igomatic	
	CB02-24 -1191	A	24	C	35	D	3	2		0.1 g	diente	
	CB02-24 -1191	A	24	C	35	D	3	2		2.4 g	humano	
	CB02-24 -1191	A	24	C	35	D	3	2		0.2 g	hueso adentro del cráneo	
	CB02-24 -1191	A	24	C	35	D	3	2		0.5 g	hueso adentro del cráneo	
	CB02-24 -1192	A	24	C	35	D	4	2		0.2 g	diente	
	CB02-24 -1192	A	24	C	35	D	4	2		1.3 g	R. scapula Art# 2	
	CB02-24 -1192	A	24	C	35	D	4	2		1.6 g	L.radius + fibula Art# 1	
	CB02-24 -1192	A	24	C	35	D	4	2		2.9 g	húmero+ fíbulaArt# 1	
	CB02-24 -1192	A	24	C	35	D	4	2		4.4 g	humano	
	CB02-24 -1192	A	24	C	35	D	4	2		39.2 g	torso, piernas con botánico	
	CB02-24-1181	A	24	A	10	1		11		8.7g	humano	
	CB02-24-1182	A	24	A	10	14		11		0.6 g	humano	
	CB02-24-1183	A	24	A	10	2		11		38.0 g	craneo y torso superior	
	CB02-24-1183	A	24	A	10	2		11		0.5 g	L.clavicle	
	CB02-24-1183	A	24	A	10	2		11		2.6 g	hueso humano	
	CB02-24-1184	A	24	A	10	3		11		20.3 g	torso superior Art# 1	
	CB02-24-1184	A	24	A	10	3		11		4.7 g	L. tem Art# 1	
	CB02-24-1184	A	24	A	10	3		11		4.5 g	humano R temp	
	CB02-24-1184	A	24	A	10	3		11		0.5 g	vertebra Art# 7	
	CB02-24-1184	A	24	A	10	3		11		3.6 g	atlas Art# 9	
	CB02-24-1184	A	24	A	10	3		11		3.9 g	humano	
	CB02-24-1184	A	24	A	10	3		11		0.2 g	humano R thor Art# 6	
	CB02-24-1184	A	24	A	10	3		11		1.1 g	humano R Oce. Art# 5	
	CB02-24-1184	A	24	A	10	3		11		0.8 g	humano-costilla Art# 8	
	CB02-24-1184	A	24	A	10	3		11		1.0 g	humano-L. Oce Art# 10	
	CB02-25-0582	A	25	A	30	S				1.9 g	vertebra	
	CB02-25-0583	A	25	A	97	S				0.8 g	diente	
	CB02-25-0584	A	25	A	29	A				10.5 g	falange	
	CB02-25-0585	A	25	A	30	A				2.2 g	diente	

PROYECTO ARQUEOLOGICO CERRO BAUL

TEMPORADA 2002

INVENTARIO GENERAL

MATERIAL: OSEO HUMANO

No CAJA	No ESPEC	SECTOR	UNIDAD	RECINT	CUADRO	CAPA	NIVEL	RASGO	CANT	PESO g	REFERENCIAS	
	CB02-24 -1185	A	24	A	10	4		11		0.2 g	L. costilla	
	CB02-25-0586	A	25	A	30	A				4.4 g	falange	
	CB02-25-0587	A	25	A	40	A				2.5 g	falange	
	CB02-25-0589	A	25	A	31	B				8.4 g	costilla	
	CB02-25-0590	A	25	A	41	B				2.7 g	falange, diente	
	CB02-25-0591	A	25	A	42	B				2.0 g	falange	
	CB02-25-0592	A	25	A	52	B		1		124.4 g	costilla, vert, otros	
	CB02-25-0593	A	25	A	53	B				26.6 g	costilla	
	CB02-25-0594	A	25	A	62	B				2.5 g	diente	
	CB02-25-0595	A	25	A	81	B				0.4 g	falange	
	CB02-25-0596	A	25	A	62	C	1	3		0.1 g	falange	
	CB02-25-0597	A	25	A	73	C	1	3		5.2 g	costilla	
	CB02-25-0598	A	25	A	105	C	2	5		15.7 g	costilla	
	CB02-25-0599	A	25	A	106	C	1	4		2.5 g	craneo, costilla (pedazos)	
	CB02-25-0600	A	25	A	106	C				8.3 g	costilla, H#2	
	CB02-25-0601	A	25	A	115	C	1	5		5.2 g	H#2	
	CB02-25-0602	A	25	A	115	C	1	5		21.5 g	costilla	
	CB02-25-0603	A	25	A	115	C	2	5		11.9 g	falange	
	CB02-25-0604	A	25	A	116	C	1	4		32.2 g	costilla, otros	
	CB02-26-0374	C	26	A-1	4	E				0.2 g	diente	
	CB02-26-0715	C	26	A-1	5	G				0.9 g	diente	
	CB02-26-0743	C	26	A-2	6	G				0.3 g	falange	
	CB02-30-0152	K	30	C	7S	D1			1	0.5 g	falange	
	CB02-31-0029	K	31	A	2	C				1.6 g	humano ,falange	H # 1
	CB02-39-0418	L	39	A	-	-	T - 03			1381 g	diente,costilla,femur,tibia,otros	
	CB02-39-0419	L	39	A	34	-	T - 04			2081 g	costillas,craneo,diente,otros	
	CB02-39-0420	L	39	A	-	-	T - 05			6906 g	craneo,diente,vertebra,costilla,femur,tibia,otros	
	CB02-39-0421	L	39	B	-	-	T - 06			695 g	vertebras,costillas,otros	
	CB02-39-0422	L	39	B	-	C	T - 01				craneo,vertebra,costilla	femur,tibia,otros
	CB02-39-0423	L	39	C	52	-	T - 02			470 g	oseo infante,vertebra, costilla,otros	

PROYECTO ARQUEOLOGICO CERRO BAUL

TEMPORADA 2002

INVENTARIO GENERAL

MATERIAL: OSEO HUMANO

No CAJA	No ESPEC	SECTOR	UNIDAD	RECINT	CUADRO	CAPA	NIVEL	RASGO	CANT	PESO g	REFERENCIAS	
	CB02-00-007	A	C2						-	41.0 g	no id	
	CB02-00-014	A	C3						-	18.0 g	no id	
	CB02-00-025	A	C5						-	0.7 g	no id	
	CB02-00-030	A	C6						-	8.5 g	no id	
	CB02-00-036	A	C7						-	5.4 g	no id	
	CB02-00-044	A	C9						-	1.1 g	no id	
	CB02-00-049	A	C10						-	2.1 g	no id	
	CB02-09-0595	A	9	D	61	S				2 g		
	CB02-09-0596	A	9	D	62	S				7 g		
	CB02-09-0597	A	9	D	63	S				3 g		
	CB02-09-0598	A	9	D	64	S				1 g		
	CB02-09-0599	A	9	D	77	S				3 g		
	CB02-09-0600	A	9	D	78	S				7 g		
	CB02-09-0601	A	9	D	79	S				5 g		
	CB02-09-0602	A	9	D	80	S				3 g		
	CB02-09-0603	A	9	D	93	S				11 g		
	CB02-09-0604	A	9	D	94	S				7 g		
	CB02-09-0605	A	9	D	95	S				2 g		
	CB02-09-0606	A	9	D	109	S				3 g		
	CB02-09-0607	A	9	D	110	S				6 g		
	CB02-09-0608	A	9	D	111	S				7 g		
	CB02-09-0609	A	9	D	125	S				2 g		
	CB02-09-0610	A	9	D	126	S				5 g		
	CB02-09-0611	A	9	D	127	S				24 g		
	CB02-09-0612	A	9	D	143	S				2 g		
	CB02-09-0613	A	9	D	157	S				3 g		
	CB02-09-0614	A	9	D	158	S				1 g		
	CB02-09-0615	A	9	D	159	S				1 g		
	CB02-09-0616	A	9	D	175	S				5 g		
	CB02-09-0617	A	9	D	190	S				1 g		
	CB02-09-0618	A	9	D	191	S				1 g		
	CB02-09-0619	A	9	D	206	S				2 g		
	CB02-09-0620	A	9	D	221	S				1 g		
	CB02-09-0621	A	9	D	222	S				6 g		
	CB02-09-0622	A	9	D	223	S				1 g		
	CB02-09-0623	A	9	D	205	S				4 g		
	CB02-09-0624	A	9	D	237	S				11 g		
	CB02-09-0625	A	9	D	238	S				3 g		
	CB02-09-0626	A	9	D	239	S				6 g		
	CB02-09-0627	A	9	D	141	S				5 g		
	CB02-09-0628	A	9	D	142	S				5 g		
	CB02-09-0629	A	9	D	253	S				4 g		
	CB02-09-0630	A	9	D	254	S				1 g		
	CB02-09-0631	A	9	D	61	B				14 g		

PROYECTO ARQUEOLOGICO CERRO BAUL

TEMPORADA 2002

INVENTARIO GENERAL

MATERIAL: OSEO HUMANO

No CAJA	No ESPEC	SECTOR	UNIDAD	RECINT	CUADRO	CAPA	NIVEL	RASGO	CANT	PESO g	REFERENCIAS	
	CB02-09-0632	A	9	D	62	B				21 g		
	CB02-09-0633	A	9	D	63	B				2 g		
	CB02-09-0634	A	9	D	77	B				6 g		
	CB02-09-0635	A	9	D	63	B				2 g		
	CB02-09-0636	A	9	D	78	B				9 g		
	CB02-09-0637	A	9	D	93	B				11 g		
	CB02-09-0638	A	9	D	119	B				22 g		
	CB02-09-0639	A	9	D	119	B				12 g		
	CB02-09-0640	A	9	D	110	B				18 g		
	CB02-09-0641	A	9	D	111	B				13 g		
	CB02-09-0642	A	9	D	121	B				44 g		
	CB02-09-0643	A	9	D	125	B				8 g	cam,roed	
	CB02-09-0644	A	9	D	126	B				16 g		
	CB02-09-0645	A	9	D	141	B				23 g		
	CB02-09-0646	A	9	D	142	B				20 g		
	CB02-09-0647	A	9	D	143	B				1 g		
	CB02-09-0648	A	9	D	157	B				33 g		
	CB02-09-0649	A	9	D	158	B				20 g		
	CB02-09-0650	A	9	D	159	B				1 g		
	CB02-09-0651	A	9	D	173	B				21 g		
	CB02-09-0652	A	9	D	174	B				16 g		
	CB02-09-0653	A	9	D	175	B				11 g		
	CB02-09-0654	A	9	D	189	B				16 g		
	CB02-09-0655	A	9	D	190	B				15 g		
	CB02-09-0656	A	9	D	191	B				20 g		
	CB02-09-0657	A	9	D	205	B				4 g		
	CB02-09-0658	A	9	D	205	B				11 g		
	CB02-09-0659	A	9	D	206	B				19 g		
	CB02-09-0660	A	9	D	207	B				24 g		
	CB02-09-0661	A	9	D	222	B				120 g		
	CB02-09-0662	A	9	D	223	B				42 g		
	CB02-09-0663	A	9	D	237	B				84 g		
	CB02-09-0664	A	9	D	238	B				26 g		
	CB02-09-0665	A	9	D	239	B				22 g		
	CB02-09-0666	A	9	D	253	B				1 g		
	CB02-09-0667	A	9	D	253	B				87 g		
	CB02-09-0668	A	9	D	254	B				43 g		
	CB02-09-0669	A	9	D	256	B				8 g		
	CB02-09-0670	A	9	D	125	C				5 g		
	CB02-09-0671	A	9	D	141	C				7 g		
	CB02-09-0672	A	9	D	142	C				4 g		
	CB02-09-0673	A	9	D	157	C				23 g		
	CB02-09-0674	A	9	D	158	C				24 g		
	CB02-09-0675	A	9	D	159	C				1 g		

PROYECTO ARQUEOLOGICO CERRO BAUL

TEMPORADA 2002

INVENTARIO GENERAL

MATERIAL: OSEO HUMANO

No CAJA	No ESPEC	SECTOR	UNIDAD	RECINT	CUADRO	CAPA	NIVEL	RASGO	CANT	PESO g	REFERENCIAS	
	CB02-09-0676	A	9	D	173	C				18 g		
	CB02-09-0677	A	9	D	174	C				28 g		
	CB02-09-0678	A	9	D	175	C				8 g		
	CB02-09-0679	A	9	D	189	C				6 g		
	CB02-09-0680	A	9	D	190	C				10 g		
	CB02-09-0681	A	9	D	191	C				4 g		
	CB02-09-0682	A	9	D	205	C				19 g		
	CB02-09-0683	A	9	D	206	C				11 g		
	CB02-09-0684	A	9	D	207	C				1 g		
	CB02-09-0685	A	9	D	221	C				79 g		
	CB02-09-0686	A	9	D	222	C				2 g		
	CB02-09-0687	A	9	D	126	D				6 g		
	CB02-09-0688	A	9	D	127	D				85 g		
	CB02-09-0689	A	9	D	237	D				3 g	hueso trabajado	
	CB02-09-0690	A	9	D	237	D				59 g	cam	
	CB02-09-0691	A	9	D	255	D				3 g		
	CB02-09-0692	A	9	D	95	E				19 g	cam,roed,pesc	
	CB02-09-0693	A	9	D	175	E				2 g		
	CB02-09-0694	A	9	D	175	E				4 g	ave,cam	
	CB02-09-0695	A	9	D	95	F				44 g		
	CB02-09-0696	A	9	D	175	F				6 g		
	CB02-09-0697	A	9	D	175	F				12 g	art - ot	
	CB02-09-0698	A	9	D	190	F				10 g		
	CB02-09-0699	A	9	F	215	S				1 g		
	CB02-09-0700	A	9	F	231	S				5 g		
	CB02-09-0701	A	9	F	232	S				1 g		
	CB02-09-0702	A	9	F	199	A				1 g		
	CB02-09-0703	A	9	F	200	A				19 g		
	CB02-09-0704	A	9	F	202	A				2 g		
	CB02-09-0705	A	9	F	203	A				2 g		
	CB02-09-0706	A	9	F	204	A				3 g		
	CB02-09-0707	A	9	F	213	A				6 g		
	CB02-09-0708	A	9	F	214	A				1 g		
	CB02-09-0709	A	9	F	216	A				2 g		
	CB02-09-0710	A	9	F	217	A				15 g		
	CB02-09-0711	A	9	F	218	A				1 g		
	CB02-09-0712	A	9	F	219	A				1 g		
	CB02-09-0713	A	9	F	220	A				4 g		
	CB02-09-0714	A	9	F	228	A				11 g		
	CB02-09-0715	A	9	F	229	A				1 g		
	CB02-09-0716	A	9	F	230	A				6 g		
	CB02-09-0717	A	9	F	231	A				19 g		
	CB02-09-0718	A	9	F	232	A				19 g		
	CB02-09-0719	A	9	F	233	A				30 g		

PROYECTO ARQUEOLOGICO CERRO BAUL

TEMPORADA 2002

INVENTARIO GENERAL

MATERIAL: OSEO HUMANO

No CAJA	No ESPEC	SECTOR	UNIDAD	RECINT	CUADRO	CAPA	NIVEL	RASGO	CANT	PESO g	REFERENCIAS	
	CB02-09-0720	A	9	F	234	A				2 g		
	CB02-09-0721	A	9	F	236	A				7 g		
	CB02-09-0722	A	9	F	245	A				4 g		
	CB02-09-0723	A	9	F	248	A				1 g		
	CB02-09-0724	A	9	F	252	A				2 g		
	CB02-09-0725	A	9	F	196	B				6 g		
	CB02-09-0726	A	9	F	197	B				1 g		
	CB02-09-0727	A	9	F	198	B				3 g		
	CB02-09-0728	A	9	F	199	B				6 g		
	CB02-09-0729	A	9	F	200	B				5 g		
	CB02-09-0730	A	9	F	201	B				3 g		
	CB02-09-0731	A	9	F	202	B				20 g		
	CB02-09-0732	A	9	F	203	B				72 g		
	CB02-09-0733	A	9	F	203	B				23 g		
	CB02-09-0734	A	9	F	204	B				1 g		
	CB02-09-0735	A	9	F	212	B				3 g		
	CB02-09-0736	A	9	F	213	B				35 g		
	CB02-09-0737	A	9	F	214	B				63 g		
	CB02-09-0738	A	9	F	215	B				10 g		
	CB02-09-0739	A	9	F	216	B				41 g		
	CB02-09-0740	A	9	F	217	B				32 g		
	CB02-09-0741	A	9	F	218	B				34 g		
	CB02-09-0742	A	9	F	219	B				21 g		
	CB02-09-0743	A	9	F	220	B				3 g	cuer	
	CB02-09-0744	A	9	F	220	B				43 g		
	CB02-09-0745	A	9	F	228	B				7 g		
	CB02-09-0746	A	9	F	229	B				1 g	cuer	
	CB02-09-0747	A	9	F	229	B				1 g		
	CB02-09-0748	A	9	F	229	B				11 g		
	CB02-09-0749	A	9	F	230	B				21 g		
	CB02-09-0750	A	9	F	231	B				24 g		
	CB02-09-0751	A	9	F	232	B				24 g		
	CB02-09-0752	A	9	F	233	B				16 g		
	CB02-09-0753	A	9	F	234	B				36 g		
	CB02-09-0754	A	9	F	235	B				46 g		
	CB02-09-0755	A	9	F	236	B				40 g		
	CB02-09-0756	A	9	F	249	B				16 g		
	CB02-09-0757	A	9	F	250	B				21 g		
	CB02-09-0758	A	9	F	251	B				10 g		
	CB02-09-0759	A	9	F-1	244	B				3 g		
	CB02-09-0760	A	9	F-1	245	B				6 g		
	CB02-09-0761	A	9	F-1	246	B				5 g		
	CB02-09-0762	A	9	F-1	247	B				6 g		
	CB02-09-0763	A	9	F-1	252	B				3 g		

PROYECTO ARQUEOLOGICO CERRO BAUL

TEMPORADA 2002

INVENTARIO GENERAL

MATERIAL: OSEO HUMANO

No CAJA	No ESPEC	SECTOR	UNIDAD	RECINT	CUADRO	CAPA	NIVEL	RASGO	CANT	PESO g	REFERENCIAS	
	CB02-09-0764	A	9	F-2	203	B				5 g	cam,	
	CB02-09-0765	A	9	F-2	204	B				7 g		
	CB02-09-0766	A	9	F-2	219	B				7 g	cam,	
	CB02-09-0767	A	9	F-2	220	B				1 g	cam,	
	CB02-09-0768	A	9	F-2	236	B				50 g	cam,	
	CB02-09-0769	A	9	F-1	244	B				1 g		
	CB02-09-0770	A	9	F-2	251	B				1 g		
	CB02-09-0771	A	9	F-1	252	B				101 g	cam,	
	CB02-09-0772	A	9	F-1	199	C				3 g		
	CB02-09-0773	A	9	F-1	201	C				8 g		
	CB02-09-0774	A	9	F-1	202	C				5 g		
	CB02-09-0775	A	9	F-1	213	C				5 g		
	CB02-09-0776	A	9	F-1	214	C				32 g		
	CB02-09-0777	A	9	F-1	216	C				14 g		
	CB02-09-0778	A	9	F-1	217	C				7 g		
	CB02-09-0779	A	9	F-1	218	C				6 g		
	CB02-09-0780	A	9	F-1	228	C				11 g		
	CB02-09-0781	A	9	F-1	229	C				20 g		
	CB02-09-0782	A	9	F-1	229	C				62 g		
	CB02-09-0783	A	9	F-1	230	C				142 g		
	CB02-09-0784	A	9	F-1	231	C				175 g		
	CB02-09-0785	A	9	F-1	233	C				8 g		
	CB02-09-0786	A	9	F-1	232	C				41 g		
	CB02-09-0787	A	9	F-1	232	C				3 g		
	CB02-09-0788	A	9	F-1	234	C				9 g		
	CB02-09-0789	A	9	F-1	2245	C				26 g		
	CB02-09-0790	A	9	F-1	248	C				5 g		
	CB02-09-0791	A	9	F-1	249	C				2 g		
	CB02-09-0792	A	9	F-1	250	C				1 g		
	CB02-09-0793	A	9	F-2	204	C				3 g		
	CB02-09-0794	A	9	F-2	204	C				3 g	cam,	
	CB02-09-0795	A	9	F-2	215	C				26 g		
	CB02-09-0796	A	9	F-2	219	C				1 g		
	CB02-09-0797	A	9	F-2	220	C				1 g	cam,	
	CB02-09-0798	A	9	F-2	235	C				5 g	ave,cam	
	CB02-09-0799	A	9	F-2	235	C				126 g		
	CB02-09-0800	A	9	F-2	252	C				82 g		
	CB02-09-0801	A	9	F-1	215	D				2 g	cam,	
	CB02-09-0802	A	9	F-1	233	D				28 g	cam,	
	CB02-09-0803	A	9	F-1	233	D				2 g	ave	hf art 12
	CB02-09-0804	A	9	F-1	217	D	1	4		111 g		
	CB02-09-0805	A	9	F-1	217	D	2	4		29 g		
	CB02-09-0806	A	9	F-1	217	D	3	4		18 g		
	CB02-09-0807	A	9	F-1	233	D	2	5		1 g		

PROYECTO ARQUEOLOGICO CERRO BAUL

TEMPORADA 2002

INVENTARIO GENERAL

MATERIAL: OSEO HUMANO

No CAJA	No ESPEC	SECTOR	UNIDAD	RECINT	CUADRO	CAPA	NIVEL	RASGO	CANT	PESO g	REFERENCIAS	
	CB02-09-0808	A	9	F-1	232	D	2	5		15 g		
	CB02-09-0809	A	9	F-1	233	D	3	5		2 g		
	CB02-09-0810	A	9	F-1	218	E				125 g		
	CB02-09-0811	A	9	F-1	234	E				4 g		
	CB02-09-0812	A	9	F-2	219	E				12 g		
	CB02-09-0813	A	9	F-1	218	F				2 g		
	CB02-09-0814	A	9	G	193	S				0.5 g		
	CB02-09-0815	A	9	G	210	S				0.8 g		
	CB02-09-0816	A	9	G	242	S				0.8 g		
	CB02-09-0817	A	9	G	194	A				7.0 g		
	CB02-09-0818	A	9	G	227	A				0.4 g		
	CB02-09-0819	A	9	G	242	A				2.2 g	cam,	
	CB02-09-0820	A	9	G	146	B				175.2 g	cam,	
	CB02-09-0821	A	9	G	147	B				61.5 g	cam,	
	CB02-09-0822	A	9	G	161	B				212.6 g	cam,	
	CB02-09-0823	A	9	G	162	B				194.5 g	cam,	
	CB02-09-0824	A	9	G	163	B				86.3 g	cam,	
	CB02-09-0825	A	9	G	177	B				15.4 g	cam,	
	CB02-09-0826	A	9	G	179	B				12.1 g		
	CB02-09-0827	A	9	G	193	B				1.6 g		
	CB02-09-0828	A	9	G	194	B				34.6 g	cam,pesc,roedor	
	CB02-09-0829	A	9	G	195	B				10.7 g	cam,cuy	
	CB02-09-0830	A	9	G	210	B				8.8 g		
	CB02-09-0831	A	9	G	211	B				26.1 g		
	CB02-09-0832	A	9	G	226	B				41.2 g		
	CB02-09-0833	A	9	G	227	B				43.8 g	cam,roed	art
	CB02-09-0834	A	9	G	243	B				22.9 g		
	CB02-09-0835	A	9	G	245	C				66.8 g	cam,roed	
	CB02-09-0836	A	9	G	146	C				126.3 g	cam,	
	CB02-09-0837	A	9	G	147	C				53.7 g		
	CB02-09-0838	A	9	G	161	C				5.7 g		
	CB02-09-0839	A	9	G	162	C				10.0 g		
	CB02-09-0840	A	9	G	163	C				7.0 g		
	CB02-09-0841	A	9	G	177	C				3.5 g		
	CB02-09-0842	A	9	G	178	C				150.7 g	cam,	
	CB02-09-0843	A	9	G	179	C				1.2 g		
	CB02-09-0844	A	9	G	194	C				0.5 g		
	CB02-09-0845	A	9	G	195	C				0.3 g		
	CB02-09-0846	A	9	G	210	C				5.1 g		
	CB02-09-0847	A	9	G	211	C				0.5 g		
	CB02-09-0848	A	9	G	221	C				6.9 g		
	CB02-09-0849	A	9	G	227	C				3.4 g	cam,roed,ave	
	CB02-09-1321	A	9	F 1	234	D	1			2.0 g		
	CB02-24-1193	A	24	A	3	S				0.9 g		

PROYECTO ARQUEOLOGICO CERRO BAUL
TEMPORADA 2002

INVENTARIO GENERAL

MATERIAL: OSEO HUMANO

No CAJA	No ESPEC	SECTOR	UNIDAD	RECINT	CUADRO	CAPA	NIVEL	RASGO	CANT	PESO g	REFERENCIAS	
	CB02-24-1194	A	24	A	6	S				0.7 g		
	CB02-24-1195	A	24	A	14	S				0.1 g		
	CB02-24-1196	A	24	A	17	S				0.1 g		
	CB02-24-1197	A	24	A	1	A				0.2 g		
	CB02-24-1198	A	24	A	6	A				0.7 g		
	CB02-24-1199	A	24	A	7	A				0.8 g		
	CB02-24-1200	A	24	A	10	A				9.6 g		
	CB02-24-1201	A	24	A	16	A				3.0 g		
	CB02-24-1202	A	24	A	17	A				7.2 g	cam	Art# 6
	CB02-24-1203	A	24	A	1	B				0.1 g		
	CB02-24-1204	A	24	A	2	B				0.5 g		
	CB02-24-1205	A	24	A	3	B				0.5 g		
	CB02-24-1206	A	24	A	4	B				1.8 g	cam	
	CB02-24-1207	A	24	A	5	B				2.6 g		
	CB02-24-1208	A	24	A	6	B				0.5 g	cam	
	CB02-24-1209	A	24	A	7	B				0.3 g	cam	
	CB02-24-1210	A	24	A	8	B				0.3 g	cam,pes	
	CB02-24-1211	A	24	A	8	B				16.1 g	cam	
	CB02-24-1212	A	24	A	9	B				0.5 g	cam	
	CB02-24-1213	A	24	A	10	B				1.8 g	cam	
	CB02-24-1214	A	24	A	10	B				18.0 g	costilla/ cam	Art #1
	CB02-24-1215	A	24	A	11	B				8.0 g	cam	
	CB02-24-1216	A	24	A	12	B				0.2 g		
	CB02-24-1217	A	24	A	13	B				0.6 g		
	CB02-24-1218	A	24	A	14	B				6.8 g	cam	
	CB02-24-1219	A	24	A	15	B				15.7 g	cam	
	CB02-24-1220	A	24	A	16	B				21.1 g	cam	
	CB02-24-1221	A	24	A	17	B				1.8 g		
	CB02-24-1222	A	24	A	1	C				5.2 g	cam	
	CB02-24-1223	A	24	A	2	C				6.9 g	cam	
	CB02-24-1224	A	24	A	3	C				5.7 g	cam	
	CB02-24-1225	A	24	A	4	C				3.4 g	cam	
	CB02-24-1226	A	24	A	5	C				11.5 g	cam	Hueso trabajado
	CB02-24-1227	A	24	A	5	C				5.0 g	cam	Art# 6
	CB02-24-1228	A	24	A	5	C				5.5 g	cam	Art# 7
	CB02-24-1229	A	24	A	5	C				26.4 g	cam	Art# 8
	CB02-24-1230	A	24	A	6	C				3.1 g	cam	
	CB02-24-1231	A	24	A	8	C				9.1 g	cam	
	CB02-24-1232	A	24	A	9	C				0.6 g		
	CB02-24-1233	A	24	A	9	C				28.8 g	cam	Art# 4
	CB02-24-1234	A	24	A	10	C		2		6.2 g	cam	
	CB02-24-1235	A	24	A	11	C				5.0 g	cam	
	CB02-24-1236	A	24	A	12	C				0.6 g		
	CB02-24-1237	A	24	A	13	C				0.5 g		

PROYECTO ARQUEOLOGICO CERRO BAUL
TEMPORADA 2002

INVENTARIO GENERAL

MATERIAL: OSEO HUMANO

No CAJA	No ESPEC	SECTOR	UNIDAD	RECINT	CUADRO	CAPA	NIVEL	RASGO	CANT	PESO g	REFERENCIAS	
	CB02-24-1238	A	24	A	14	C				1.0 g		
	CB02-24-1239	A	24	A	15	C				3.5 g	cam	
	CB02-24-1240	A	24	A	1	D				11.8 g	cam roed	
	CB02-24-1241	A	24	A	1	D				10.1 g	cam	Art# 1
	CB02-24-1242	A	24	A	2	D				7.7 g	cam	
	CB02-24-1243	A	24	A	3	D				2.8 g	cam	
	CB02-24-1244	A	24	A	3	D				9.2 g	cam	Art# 22
	CB02-24-1245	A	24	A	4	D				2.2 g		
	CB02-24-1246	A	24	A	4	D				24.6 g	cam	Art# 2
	CB02-24-1247	A	24	A	5	D				19.2 g	cam	
	CB02-24-1248	A	24	A	5	D				5.5 g	cam	
	CB02-24-1249	A	24	A	5	D				6.6 g	cam	Art# 3
	CB02-24-1250	A	24	A	5	D				2.9 g	cam	Art# 4
	CB02-24-1251	A	24	A	6	D				12. 4	cam	
	CB02-24-1252	A	24	A	6	D				0.5 g		
	CB02-24-1253	A	24	A	6	D				2.0 g	cam	Art# 6
	CB02-24-1254	A	24	A	7	D				2.3 g	cam	
	CB02-24-1255	A	24	A	7	D				1.8 g	cam	Art# 8
	CB02-24-1256	A	24	A	8	D				14.3 g	cam	
	CB02-24-1257	A	24	A	8	D				7.9 g	cam	Art# 9
	CB02-24-1258	A	24	A	8	D				5.5 g	cam	Art#10
	CB02-24-1259	A	24	A	9	D				4.4 g	cam	
	CB02-24-1260	A	24	A	9	D				2.8 g	cam	
	CB02-24-1261	A	24	A	10	D				9.8 g	cam	
	CB02-24-1262	A	24	A	11	D				23.0 g	cam	
	CB02-24-1263	A	24	A	11	D				5.8 g	cam	Art# 15
	CB02-24-1264	A	24	A	11	D		2		3.0 g		
	CB02-24-1265	A	24	A	12	D				9.2 g	cam	
	CB02-24-1266	A	24	A	12	D		3		0.1 g	diente cam	
	CB02-24-1267	A	24	A	12	D		3		1.1 g	cam	
	CB02-24-1268	A	24	A	14	D				0.6 g		
	CB02-24-1269	A	24	A	15	D				0.9 g		
	CB02-24-1270	A	24	A	15	D				0.1 g		
	CB02-24-1271	A	24	A	16	D				0.4 g		
	CB02-24-1272	A	24	A	16	D				13.4 g	cam	
	CB02-24-1273	A	24	A	17	D				12.5 g	cam	
	CB02-24-1274	A	24	A	17	D				3.0 g	cam	
	CB02-24-1275	A	24	A	1	E-1		2		21.5 g	cam	
	CB02-24-1276	A	24	A	1	E-2		2		96.8 g	cam	
	CB02-24-1277	A	24	A	1	E-3		2		0.4 g		
	CB02-24-1278	A	24	A	1	E-4		2		101.7 g	cam	
	CB02-24-1279	A	24	A	2	E				4.8 g	cam	Art# 2
	CB02-24-1280	A	24	A	2	E				6.9 g	cam	Art# 3
	CB02-24-1281	A	24	A	2	E				10.2 g	cam	Art# 6

PROYECTO ARQUEOLOGICO CERRO BAUL
TEMPORADA 2002

INVENTARIO GENERAL

MATERIAL: OSEO HUMANO

No CAJA	No ESPEC	SECTOR	UNIDAD	RECINT	CUADRO	CAPA	NIVEL	RASGO	CANT	PESO g	REFERENCIAS	
	CB02-24-1282	A	24	A	2	E		2		11.5 g	cam	
	CB02-24-1283	A	24	A	2-N	E		3		4.0 g	cam	
	CB02-24-1284	A	24	A	2	E-1		3		0.8 g	cam	
	CB02-24-1285	A	24	A	3	E-1		6		8.6 g	cam	
	CB02-24-1286	A	24	A	3	E-2		6		11.8 g	cam	
	CB02-24-1287	A	24	A	3	E-3		6		6.7 g	cam	
	CB02-24-1288	A	24	A	5	E				24.8 g	cam	Art# 10
	CB02-24-1289	A	24	A	5	E		9		19.8 g	cam	
	CB02-24-1290	A	24	A	5	E		14		1.6 g	cam	
	CB02-24-1291	A	24	A	5	E-1		14		20.0 g	cam	
	CB02-24-1292	A	24	A	6	E				59.9 g	cam	Art# 10
	CB02-24-1293	A	24	A	6	E				14.8 g	cam	Art# 17
	CB02-24-1294	A	24	A	6	E				76.8 g	cam	Art# 18
	CB02-24-1295	A	24	A	6	E				3.2 g	cam	Art# 37
	CB02-24-1296	A	24	A	6	E-1		9		4.9 g	cam	
	CB02-24-1297	A	24	A	6	E-2		9		35.2 g	cam	
	CB02-24-1298	A	24	A	6	E-3		9		5.5 g	cam	
	CB02-24-1299	A	24	A	7	E		8		0.1 g		
	CB02-24-1300	A	24	A	8	E				5.7 g	cam	Art# 22
	CB02-24-1301	A	24	A	8	E		6		2.1 g	cam,artefacto	
	CB02-24-1302	A	24	A	8	E		6		12.4 g	cam roed	
	CB02-24-1303	A	24	A	8	E		8		62.8 g	cam	
	CB02-24-1304	A	24	A	9	E				5.1 g	cam	Art# 25
	CB02-24-1305	A	24	A	9	E		4		18.0 g	cam	
	CB02-24-1306	A	24	A	9	E		6		5.7 g	cam	
	CB02-24-1307	A	24	A	10	E				12.5 g	cam	Art# 27
	CB02-24-1308	A	24	A	10	E		4-C		2.8 g	cam	
	CB02-24-1309	A	24	A	10	E		10		0.6 g	cam	
	CB02-24-1310	A	24	A	10	E		11		27.5 g	cam	
	CB02-24-1311	A	24	A	10	E-1		11		0.1 g	cuentas(2)	
	CB02-24-1312	A	24	A	10	E-1-4		11		0.6 g	cam	
	CB02-24-1313	A	24	A	10	E-1-7		11		0.7 g		
	CB02-24-1314	A	24	A	10	E-2		11		0.1 g	cuentas(4)	
	CB02-24-1315	A	24	A	10	E-3		11		0.1 g	cuentas(2)	
	CB02-24-1316	A	24	A	10	E-3		11		0.2 g		
	CB02-24-1317	A	24	A	10	E-4		11		0.5 g		
	CB02-24-1318	A	24	A	11	E		12		33.6 g	cam	
	CB02-24-1319	A	24	A	12	E		12		0.1 g		
	CB02-24-1320	A	24	A	12	E-1		12		0.1 g		
	CB02-24-1321	A	24	A	12	E-3		12		0.3 g		
	CB02-24-1322	A	24	A	14	E		8		4.4 g	cam	
	CB02-24-1323	A	24	A	14	E-2		8		0.6 g		
	CB02-24-1324	A	24	A	14	E-3		8		1.0 g		
	CB02-24-1325	A	24	A	14	E-4		8		0.2 g		

PROYECTO ARQUEOLOGICO CERRO BAUL

TEMPORADA 2002

INVENTARIO GENERAL

MATERIAL: OSEO HUMANO

No CAJA	No ESPEC	SECTOR	UNIDAD	RECINT	CUADRO	CAPA	NIVEL	RASGO	CANT	PESO g	REFERENCIAS	
	CB02-24-1326	A	24	A	15	E-1		4-A		1.7 g	cam	
	CB02-24-1327	A	24	A	15	E-3		4-A		1.7 g	cam	
	CB02-24-1328	A	24	A	15	E-1		4-B		8.3 g	cam	
	CB02-24-1329	A	24	A	15	E-3		4-B		1.4 g		
	CB02-24-1330	A	24	A	16	E				6.6 g	cam	Art# 36
	CB02-24-1331	A	24	A	16	E		4-B		3.3 g	cam	
	CB02-24-1332	A	24	A	17	E		12		0.9 g	cam	
	CB02-24-1333	A	24	A	1	F		2		0.3 g		
	CB02-24-1334	A	24	A	2	F		2		9.1 g	cam	
	CB02-24-1335	A	24	B	7	S				0.7 g		
	CB02-24-1336	A	24	B	31	S				0.8 g	cam	
	CB02-24-1337	A	24	B	33	S				22.0 g	cam	
	CB02-24-1338	A	24	B	44	S				2.4 g	cam	
	CB02-24-1339	A	24	B	45	S				0.3 g		
	CB02-24-1340	A	24	B	48	S				1.6 g		
	CB02-24-1341	A	24	B	53	S				0.2 g		
	CB02-24-1342	A	24	B	57	S				13.9 g	cam	
	CB02-24-1343	A	24	B	1	A				2.7 g		
	CB02-24-1344	A	24	B	3	A				2.2 g		
	CB02-24-1345	A	24	B	4	A				0.6 g		
	CB02-24-1346	A	24	B	5	A				0.2 g		
	CB02-24-1347	A	24	B	7	A				13.4 g	cam	
	CB02-24-1348	A	24	B	10	A				0.1 g		
	CB02-24-1349	A	24	B	11	A				6.0 g		
	CB02-24-1350	A	24	B	12	A				7.0 g	cam	
	CB02-24-1351	A	24	B	13	A				10.8 g	cam	
	CB02-24-1352	A	24	B	14	A				10.4 g	cam	
	CB02-24-1353	A	24	B	15	A				1.0 g		
	CB02-24-1354	A	24	B	17	A				0.6 g		
	CB02-24-1355	A	24	B	18	A				11. 2	cam	
	CB02-24-1356	A	24	B	19	A				31.4 g	cam	
	CB02-24-1357	A	24	B	20	A				2.7 g	cam	
	CB02-24-1358	A	24	B	21	A				1.5 g		
	CB02-24-1359	A	24	B	22	A				0.7 g		
	CB02-24-1360	A	24	B	23	A				0.6 g		
	CB02-24-1361	A	24	B	25	A				11. 0	cam	
	CB02-24-1362	A	24	B	26	A				35.5 g	cam	
	CB02-24-1363	A	24	B	27	A				20.9 g	cam	
	CB02-24-1364	A	24	B	28	A				13.5 g	cam	
	CB02-24-1365	A	24	B	29	A				1.4 g		
	CB02-24-1366	A	24	B	30	A				0.8 g		
	CB02-24-1367	A	24	B	31	A				0.3 g		
	CB02-24-1368	A	24	B	33	A				17.6 g	cam	
	CB02-24-1369	A	24	B	34	A				18. 4	cam	

PROYECTO ARQUEOLOGICO CERRO BAUL
TEMPORADA 2002

INVENTARIO GENERAL

MATERIAL: OSEO HUMANO

No CAJA	No ESPEC	SECTOR	UNIDAD	RECINT	CUADRO	CAPA	NIVEL	RASGO	CANT	PESO g	REFERENCIAS	
	CB02-24-1370	A	24	B	35	A				10.2 g	cam	
	CB02-24-1371	A	24	B	36	A				10.7 g	cam	
	CB02-24-1372	A	24	B	37	A				10.9 g	cam	
	CB02-24-1373	A	24	B	38	A				41.7 g	cam	
	CB02-24-1374	A	24	B	39	A				2.0 g	cam	
	CB02-24-1375	A	24	B	41	A				17.0 g	cam	
	CB02-24-1376	A	24	B	42	A				21.5 g	cam	
	CB02-24-1377	A	24	B	43	A				3.7 g	cam	
	CB02-24-1378	A	24	B	45	A				10.2 g	cam	
	CB02-24-1379	A	24	B	46	A				1.6 g		
	CB02-24-1380	A	24	B	47	A				3.1 g	cam	
	CB02-24-1381	A	24	B	50	A				4.7 g	cam	
	CB02-24-1382	A	24	B	57	A				23.4 g	cam	
	CB02-24-1383	A	24	B	62	A				1.2 g		
	CB02-24-1384	A	24	B	1	B				29.4 g	cam	
	CB02-24-1385	A	24	B	2	B				2.5 g		
	CB02-24-1386	A	24	B	3	B				9.2 g	cam	
	CB02-24-1387	A	24	B	9	B				23.2 g	cam	
	CB02-24-1388	A	24	B	11	B				162.0 g	cam	
	CB02-24-1389	A	24	B	12	B				16.4 g	cam	
	CB02-24-1390	A	24	B	12	B				0.7 g		
	CB02-24-1391	A	24	B	12	B				46.6 g	mandibula/cam	Art # 18
	CB02-24-1392	A	24	B	13	B				1.6 g	cam	
	CB02-24-1393	A	24	B	14	B				26.9 g	cam	
	CB02-24-1394	A	24	B	15	B				21.2 g	cam	
	CB02-24-1395	A	24	B	17-E	B				0.4 g	cam	
	CB02-24-1396	A	24	B	17-W	B				0.8 g		
	CB02-24-1397	A	24	B	18	B				43.7 g	cam	
	CB02-24-1398	A	24	B	19	B				45.4 g	cam	
	CB02-24-1399	A	24	B	20	B				16.7 g	cam roed	
	CB02-24-1400	A	24	B	21	B				5.1 g	cam	
	CB02-24-1401	A	24	B	22	B				3.5 g	cam roed	
	CB02-24-1402	A	24	B	23	B				24.9 g	cam	
	CB02-24-1403	A	24	B	25-E	B				2.4 g	cam	
	CB02-24-1404	A	24	B	26	B				101.1 g	cam	
	CB02-24-1405	A	24	B	27	B				64.4 g	cam	
	CB02-24-1406	A	24	B	28	B				22.4 g	cam	
	CB02-24-1407	A	24	B	29	B				0.3 g	diente pulido	
	CB02-24-1408	A	24	B	29	B				12.9 g	cam	
	CB02-24-1409	A	24	B	30-W	B				1.0 g		
	CB02-24-1410	A	24	B	33-E	B				1.7 g		
	CB02-24-1411	A	24	B	33-E	B				1.3 g		
	CB02-24-1412	A	24	B	33-W	B				0.2 g		
	CB02-24-1413	A	24	B	34	B				9.6 g	cam	

PROYECTO ARQUEOLOGICO CERRO BAUL
TEMPORADA 2002

INVENTARIO GENERAL

MATERIAL: OSEO HUMANO

No CAJA	No ESPEC	SECTOR	UNIDAD	RECINT	CUADRO	CAPA	NIVEL	RASGO	CANT	PESO g	REFERENCIAS	
	CB02-24-1414	A	24	B	35	B				39.2 g	cam	
	CB02-24-1415	A	24	B	36	B				20.2 g	cam pes	
	CB02-24-1416	A	24	B	37	B				7.5 g	cam	
	CB02-24-1417	A	24	B	41-E	B				6.2 g	cam	
	CB02-24-1418	A	24	B	42	B				11.2 g	cam roed	
	CB02-24-1419	A	24	B	43	B				27.0 g	cam	
	CB02-24-1420	A	24	B	43	B				23.8 g	cam	
	CB02-24-1421	A	24	B	44	B				4.2 g	cam	
	CB02-24-1422	A	24	B	45	B				45.8 g	cam roed	
	CB02-24-1423	A	24	B	47	B				21.0 g	cam	Art# 7
	CB02-24-1424	A	24	B	49-E	B				13.9 g	cam	
	CB02-24-1425	A	24	B	49-W	B				0.3 g		
	CB02-24-1426	A	24	B	50	B				52.6 g	cam	
	CB02-24-1427	A	24	B	51	B				22.6 g	cam	
	CB02-24-1428	A	24	B	52	B				25.5 g	cam ave	
	CB02-24-1429	A	24	B	53	B				31.1 g	cam	
	CB02-24-1430	A	24	B	57-N	B				11.2 g	cam	
	CB02-24-1431	A	24	B	57-S	B				12.1 g	cam	
	CB02-24-1432	A	24	B	58-N	B				0.2 g		
	CB02-24-1433	A	24	B	58-S	B				8.6 g	cam	
	CB02-24-1434	A	24	B	59-N	B				0.7 g		
	CB02-24-1435	A	24	B	59	B				5.5 g	cam	
	CB02-24-1436	A	24	B	60	B				3.0 g	cam	
	CB02-24-1437	A	24	B	61	B				18.0 g	cam	
	CB02-24-1438	A	24	B	61	B				2.4 g	cam	
	CB02-24-1439	A	24	B	3	C				0.7 g		
	CB02-24-1440	A	24	B	10	C				36.8 g	cam roed	
	CB02-24-1441	A	24	B	11	C				2.6 g		
	CB02-24-1442	A	24	B	13	C				0.4 g		
	CB02-24-1443	A	24	B	14	C				1.5 g	cam	
	CB02-24-1444	A	24	B	15	C				2.5 g		
	CB02-24-1445	A	24	B	16	C				0.4 g		
	CB02-24-1446	A	24	B	17-E	C				2.6 g	cam	
	CB02-24-1447	A	24	B	17-W	C				0.4 g		
	CB02-24-1448	A	24	B	18	C				3.6 g	cam	
	CB02-24-1449	A	24	B	19	C				1.2 g		
	CB02-24-1450	A	24	B	21	C				1.0 g		
	CB02-24-1451	A	24	B	22	C				8.0 g	cam	
	CB02-24-1452	A	24	B	23	C				1.8 g		
	CB02-24-1453	A	24	B	25-E	C				1.9 g	cam	
	CB02-24-1454	A	24	B	26	C				3.4 g	cam	
	CB02-24-1455	A	24	B	27	C				8.3 g	cam	
	CB02-24-1456	A	24	B	28	C				2.4 g	cam	
	CB02-24-1457	A	24	B	29	C				0.8 g	cam roed	

PROYECTO ARQUEOLOGICO CERRO BAUL
TEMPORADA 2002

INVENTARIO GENERAL

MATERIAL: OSEO HUMANO

No CAJA	No ESPEC	SECTOR	UNIDAD	RECINT	CUADRO	CAPA	NIVEL	RASGO	CANT	PESO g	REFERENCIAS	
	CB02-24-1458	A	24	B	30-W	C				0.5 g		
	CB02-24-1459	A	24	B	33-E	C				6.6 g	cam	
	CB02-24-1460	A	24	B	33-W	C				7.3 g	cam	
	CB02-24-1461	A	24	B	34	C				5.7 g	cam	
	CB02-24-1462	A	24	B	35	C				14.3 g	cam	
	CB02-24-1463	A	24	B	36	C				4.9 g	cam roed	
	CB02-24-1464	A	24	B	37	C				0.4 g		
	CB02-24-1465	A	24	B	41-E	C				1.1 g		
	CB02-24-1466	A	24	B	41-W	C				0.5 g		
	CB02-24-1467	A	24	B	42	C				0.2 g		
	CB02-24-1468	A	24	B	43	C				0.6 g		
	CB02-24-1469	A	24	B	44	C				3.0 g	cam	
	CB02-24-1470	A	24	B	45	C				10.6 g	cam	
	CB02-24-1471	A	24	B	51	C				1.0 g		
	CB02-24-1472	A	24	B	52	C				24.1 g	cam	
	CB02-24-1473	A	24	B	52	C				27.1 g	cam	
	CB02-24-1474	A	24	B	53	C				2.1 g	cam	
	CB02-24-1475	A	24	B	59-S	C				0.5 g		
	CB02-24-1476	A	24	B	60-S	C				2.1 g	cam	
	CB02-24-1477	A	24	B	61-S	C				1.2 g		
	CB02-24-1478	A	24	B	1	C/D				2.2 g	artefac hueso	
	CB02-24-1479	A	24	B	1	C/D				12.7 g	cam, roed	
	CB02-24-1480	A	24	B	9	C/D				14.8 g	hueso/cortes	
	CB02-24-1481	A	24	B	9	C/D				30.0 g	cam	
	CB02-24-1482	A	24	B	12	D				39.5 g	cam	
	CB02-24-1483	A	24	B	14	D				0.4 g		
	CB02-24-1484	A	24	B	15	D				1.8 g		
	CB02-24-1485	A	24	B	15	D		4		18.9 g	cam	
	CB02-24-1486	A	24	B	16	D		4		8.3 g	cam	
	CB02-24-1487	A	24	B	27	D		1		32.8 g	cam	
	CB02-24-1488	A	24	B	28	D				1.4 g		
	CB02-24-1489	A	24	B	34	D		2		20.2 g	cam	
	CB02-24-1490	A	24	B	34-32	D-1		2		27.4 g	cam	
	CB02-24-1491	A	24	B	34-32	D-3		2		6.2 g	cam	
	CB02-24-1492	A	24	B	35	D				10.1 g	cam	
	CB02-24-1493	A	24	B	35	D		5		39.4 g	cam	
	CB02-24-1494	A	24	B	36	D				0.1 g		
	CB02-24-1495	A	24	B	36	D		1		8.1 g	cam	
	CB02-24-1496	A	24	B	41	D		3		0.1 g		
	CB02-24-1497	A	24	B	43	D-1		3		0.2 g		
	CB02-24-1498	A	24	B	43	D-2		5		4.4 g	cam	
	CB02-24-1499	A	24	B	43	D-5		5		0.1 g		
	CB02-24-1500	A	24	B	49	D-1		3		12.9 g	cam	
	CB02-24-1501	A	24	B-2	30	B				3.0 g	cam	

PROYECTO ARQUEOLOGICO CERRO BAUL
TEMPORADA 2002

INVENTARIO GENERAL

MATERIAL: OSEO HUMANO

No CAJA	No ESPEC	SECTOR	UNIDAD	RECINT	CUADRO	CAPA	NIVEL	RASGO	CANT	PESO g	REFERENCIAS	
	CB02-24-1502	A	24	B-2	31	B				20.8 g	cam	
	CB02-24-1503	A	24	B-2	38	B				7.1 g	cam	
	CB02-24-1504	A	24	B-2	39	B				6.9 g	cam	
	CB02-24-1505	A	24	B-2	46	B				73.9 g	cam	
	CB02-24-1506	A	24	B-2	47	B				0.2 g	cascara/huevo	
	CB02-24-1507	A	24	B-2	47	B				19.7 g	cabeza /cuy	
	CB02-24-1508	A	24	B-2	54	B				57.0 g	cam	
	CB02-24-1509	A	24	B-2	55	B				11.6 g	cam	
	CB02-24-1510	A	24	B-2	62	B				5.4 g	cam roed	
	CB02-24-1511	A	24	B-2	63	B				3.3 g		
	CB02-24-1512	A	24	B-2	32	C		3		0.1 g		
	CB02-24-1513	A	24	B-2	46	C		2		1.6 g		
	CB02-24-1514	A	24	B-2	55	C				10.5 g	cam	
	CB02-24-1515	A	24	B-2	55	C		1		5.4 g	cam	
	CB02-24-1516	A	24	B-3	16	C				5.6 g	cam	
	CB02-24-1517	A	24	B-3	24	C				12.9 g	cam	
	CB02-24-1518	A	24	C	5	S				0.1 g		
	CB02-24-1519	A	24	C	7	S				1.6 g		
	CB02-24-1520	A	24	C	11	S				12.3 g	cam	
	CB02-24-1521	A	24	C	14	S				12.5 g	cam	
	CB02-24-1522	A	24	C	15	S				0.6 g		
	CB02-24-1523	A	24	C	17	S				0.1 g		
	CB02-24-1524	A	24	C	19	S				10.4 g	cam	
	CB02-24-1525	A	24	C	22	S				0.1 g		
	CB02-24-1526	A	24	C	27	S				0.2 g		
	CB02-24-1527	A	24	C	28	S				1.2 g		
	CB02-24-1528	A	24	C	29	S				1.7 g		
	CB02-24-1529	A	24	C	32	S				3.3 g	cam	
	CB02-24-1530	A	24	C	33	S				1.4 g		
	CB02-24-1531	A	24	C	34	S				8.7 g	cam	
	CB02-24-1532	A	24	C	2	A				0.1 g		
	CB02-24-1533	A	24	C	3	A				0.1 g		
	CB02-24-1534	A	24	C	4	A				1.9 g	cam	
	CB02-24-1535	A	24	C	5	A				3.7 g	cam	
	CB02-24-1536	A	24	C	6	A				0.1 g		
	CB02-24-1537	A	24	C	7	A				0.1 g		
	CB02-24-1538	A	24	C	8	A				0.1 g		
	CB02-24-1539	A	24	C	9	A				18.2 g	cam	
	CB02-24-1540	A	24	C	10	A				6.4 g	cam	
	CB02-24-1541	A	24	C	11	A				0.6 g		
	CB02-24-1542	A	24	C	12	A				3.7 g		
	CB02-24-1543	A	24	C	13	A				11.0 g	cam	
	CB02-24-1544	A	24	C	14	A				3.2 g		
	CB02-24-1545	A	24	C	15	A				6.1 g	cam	

PROYECTO ARQUEOLOGICO CERRO BAUL
TEMPORADA 2002

INVENTARIO GENERAL

MATERIAL: OSEO HUMANO

No CAJA	No ESPEC	SECTOR	UNIDAD	RECINT	CUADRO	CAPA	NIVEL	RASGO	CANT	PESO g	REFERENCIAS	
	CB02-24-1546	A	24	C	17	A				1.1 g		
	CB02-24-1547	A	24	C	18	A				30.8 g	cam	
	CB02-24-1548	A	24	C	19	A				4.7 g	cam	
	CB02-24-1549	A	24	C	20	A				4.7 g	cam	
	CB02-24-1550	A	24	C	24	A				4.6 g	cam pes	
	CB02-24-1551	A	24	C	26	A				0.4 g		
	CB02-24-1552	A	24	C	27	A				9.7 g	cam	
	CB02-24-1553	A	24	C	28	A				1.0 g		
	CB02-24-1554	A	24	C	32	A				15.1 g	cam	
	CB02-24-1555	A	24	C	33	A				4.1 g	cam	
	CB02-24-1556	A	24	C	35	A				0.6 g		
	CB02-24-1557	A	24	C	3	B				1.6 g	cam	
	CB02-24-1558	A	24	C	4	B				1.2 g		
	CB02-24-1559	A	24	C	5	B				0.7 g		
	CB02-24-1560	A	24	C	6	B				0.8 g	cam	
	CB02-24-1561	A	24	C	7	B				18.9 g	cam	Art# 20
	CB02-24-1562	A	24	C	7	B				8.4 g	cam	
	CB02-24-1563	A	24	C	8	B				79.1 g	cam	
	CB02-24-1564	A	24	C	9	B				14.0 g	cam	
	CB02-24-1565	A	24	C	10	B				76.3 g	cam	
	CB02-24-1566	A	24	C	11	B				1.4 g		
	CB02-24-1567	A	24	C	12	B				73.6 g	cam	
	CB02-24-1568	A	24	C	13	B				45.4 g	cam	
	CB02-24-1569	A	24	C	14	B				12.3 g	cam	
	CB02-24-1570	A	24	C	15	B				2.7 g	cam	
	CB02-24-1571	A	24	C	16	B				0.3 g		
	CB02-24-1572	A	24	C	17	B				34.6 g	cam	
	CB02-24-1573	A	24	C	18	B				0.2 g	cueno	
	CB02-24-1574	A	24	C	18	B				14.4 g	cam	
	CB02-24-1575	A	24	C	19	B				4.8 g	cam	
	CB02-24-1576	A	24	C	22	B				5.3 g	cam	
	CB02-24-1577	A	24	C	23	B				7.5 g	cam	
	CB02-24-1578	A	24	C	24	B				1.8 g	artefac hueso	
	CB02-24-1579	A	24	C	24	B				6.5 g	cam	
	CB02-24-1580	A	24	C	25-A	Puerta				0.3 g		
	CB02-24-1581	A	24	C	25	B				6.1 g	cam	
	CB02-24-1582	A	24	C	25	B				1.0 g	diente	
	CB02-24-1583	A	24	C	26	B				1.7 g		
	CB02-24-1584	A	24	C	27	B				6.1 g	cam	
	CB02-24-1585	A	24	C	28	B				26.9 g	cam	
	CB02-24-1586	A	24	C	29	B				11.5 g	cam roed	
	CB02-24-1587	A	24	C	30	B				6.3 g	cam	
	CB02-24-1588	A	24	C	31	B				27.1 g	cam	
	CB02-24-1589	A	24	C	32	B				35.7 g	cam	

PROYECTO ARQUEOLOGICO CERRO BAUL

TEMPORADA 2002

INVENTARIO GENERAL

MATERIAL: OSEO HUMANO

No CAJA	No ESPEC	SECTOR	UNIDAD	RECINT	CUADRO	CAPA	NIVEL	RASGO	CANT	PESO g	REFERENCIAS	
	CB02-24-1590	A	24	C	32	B				0.2 g	diente	
	CB02-24-1591	A	24	C	33	B				5.5 g	cam	
	CB02-24-1592	A	24	C	34	B		1		9.5 g	cam	
	CB02-24-1593	A	24	C	34	B		1		0.1 g		
	CB02-24-1594	A	24	C	34	B				7.1 g	cam	
	CB02-24-1595	A	24	C	34	B				15.8 g	vertebra	
	CB02-24-1596	A	24	C	35	B				3.9 g	cam	
	CB02-24-1597	A	24	C	1	C				0.6 g		
	CB02-24-1598	A	24	C	2	C				0.4 g		
	CB02-24-1599	A	24	C	3	C				0.3 g		
	CB02-24-1600	A	24	C	4	C				2.9 g	cam	
	CB02-24-1601	A	24	C	5	C				8.6 g	cam	
	CB02-24-1602	A	24	C	6	C				8.4 g	cam	
	CB02-24-1603	A	24	C	7	C				0.7 g		
	CB02-24-1604	A	24	C	8	C				0.6 g		
	CB02-24-1605	A	24	C	10	C				0.5 g		
	CB02-24-1606	A	24	C	11	C				2.1 g		
	CB02-24-1607	A	24	C	12	C				3.1 g	cam	
	CB02-24-1608	A	24	C	13	C				0.2 g		
	CB02-24-1609	A	24	C	14	C				0.3 g		
	CB02-24-1610	A	24	C	15	C				1.1 g		
	CB02-24-1611	A	24	C	16	C				2.2 g		
	CB02-24-1612	A	24	C	17	C				11.5 g	cam	
	CB02-24-1613	A	24	C	18	C				0.6 g		
	CB02-24-1614	A	24	C	19	C				0.4 g		
	CB02-24-1615	A	24	C	20	C				4.8 g	cam	
	CB02-24-1616	A	24	C	20	C		3		4.6 g	diente,cam	
	CB02-24-1617	A	24	C	21	C				0.1 g		
	CB02-24-1618	A	24	C	22	C				0.2 g	diente	
	CB02-24-1619	A	24	C	23	C				4.3 g		
	CB02-24-1620	A	24	C	24	C				4.1 g		
	CB02-24-1621	A	24	C	27	C				0.2 g		
	CB02-24-1622	A	24	C	31	C				0.3 g		
	CB02-24-1623	A	24	C	32	C		11		10.1 g	cam	
	CB02-24-1624	A	24	C	35	C				0.3 g		
	CB02-24-1625	A	24	C	7	D-1		10		41.8 g	cam,costillas	
	CB02-24-1626	A	24	C	7	D-3				7.6 g	cam	
	CB02-24-1627	A	24	C	8	D		10-S		44.7 g	cam	
	CB02-24-1628	A	24	C	12	D		9-S		12.8 g	cam	
	CB02-24-1629	A	24	C	12	D		9		2.8 g		
	CB02-24-1630	A	24	C	12	D-1		9		3.8 g	cam	
	CB02-24-1631	A	24	C	12	D-2		9		1.1 g		
	CB02-24-1632	A	24	C	12	D-3		9		0.4 g		
	CB02-24-1633	A	24	C	17	D-1		8-N		0.6 g		

PROYECTO ARQUEOLOGICO CERRO BAUL

TEMPORADA 2002

INVENTARIO GENERAL

MATERIAL: OSEO HUMANO

No CAJA	No ESPEC	SECTOR	UNIDAD	RECINT	CUADRO	CAPA	NIVEL	RASGO	CANT	PESO g	REFERENCIAS	
	CB02-24-1634	A	24	C	17	D-2		8-N		0.3 g		
	CB02-24-1635	A	24	C	17	D		8-S		20.5 g	cam	
	CB02-24-1636	A	24	C	20	D		3		0.5 g		
	CB02-24-1637	A	24	C	22	D				2.7 g	cam	
	CB02-24-1638	A	24	C	22	D-1		7-N		0.2 g		
	CB02-24-1639	A	24	C	22	D-2		7-N		11.3 g	cam	
	CB02-24-1640	A	24	C	22	D		7-S		15.0 g	cam	
	CB02-24-1641	A	24	C	23	D				4.4 g	cam	
	CB02-24-1642	A	24	C	23	D-2		5-N		3.2 g	cam	
	CB02-24-1643	A	24	C	23	D-3		5-N		8.6 g	cam	
	CB02-24-1644	A	24	C	23	D		5-S		31.8 g	cam	
	CB02-24-1645	A	24	C	24	D		4		0.1 g		
	CB02-24-1646	A	24	C	25	D		3		2.5 g		
	CB02-24-1647	A	24	C	27	D				0.6 g		
	CB02-24-1648	A	24	C	27	D-2		7		0.2 g		
	CB02-24-1649	A	24	C	28	D				199.7 g	cam	
	CB02-24-1650	A	24	C	29	D		3		4.6 g	cam	
	CB02-24-1651	A	24	C	30	D		3		1.5 g		
	CB02-24-1652	A	24	C	33	D-2		11		0.5 g		
	CB02-24-1653	A	24	C	34	D				0.1 g	diente no Hum	
	CB02-24-2556	A	24	C	20	B				1.7 g	roed cam	
	CB02-24-2557	A	24	C	28	C				2.9 g		
	CB02-25-0588	A	25	A	41	A				4.1 g	cam	falange
	CB02-25-0605	A	25	A	7	S				0.7 g	cam	
	CB02-25-0606	A	25	A	15	S				0.5 g	cam	
	CB02-25-0607	A	25	A	16	S				0.5 g	cam	
	CB02-25-0608	A	25	A	27	S				6.4 g	cam	
	CB02-25-0609	A	25	A	30	S				2.1 g	cam	
	CB02-25-0610	A	25	A	31	S				1.6 g	cam	
	CB02-25-0611	A	25	A	42	S				5.6 g	cam	
	CB02-25-0612	A	25	A	47	S				0.3 g	cam	
	CB02-25-0613	A	25	A	51	S				4.0 g	cam	
	CB02-25-0614	A	25	A	52	S				3.8 g	cam	
	CB02-25-0615	A	25	A	53	S				5.6 g	cam, pes	
	CB02-25-0616	A	25	A	60	S				6.3 g	cam	
	CB02-25-0617	A	25	A	61	S				4.0 g	cam	
	CB02-25-0618	A	25	A	62	S				0.6 g	cam	
	CB02-25-0619	A	25	A	64	S				3.6 g	cam	
	CB02-25-0620	A	25	A	71	S				0.4 g	cam	
	CB02-25-0621	A	25	A	72	S				12.6 g	cam	
	CB02-25-0622	A	25	A	73	S				0.5 g	cam	
	CB02-25-0623	A	25	A	74	S				0.8 g	cam	
	CB02-25-0624	A	25	A	75	S				8.2 g	cam	
	CB02-25-0625	A	25	A	76	S				60.6 g	cam	

PROYECTO ARQUEOLOGICO CERRO BAUL
TEMPORADA 2002

INVENTARIO GENERAL

MATERIAL: OSEO HUMANO

No CAJA	No ESPEC	SECTOR	UNIDAD	RECINT	CUADRO	CAPA	NIVEL	RASGO	CANT	PESO g	REFERENCIAS	
	CB02-25-0626	A	25	A	77	S				2.1 g	cam	
	CB02-25-0627	A	25	A	82	S				1.4 g	cam	
	CB02-25-0628	A	25	A	83	S				59.8 g	cam	
	CB02-25-0629	A	25	A	84	S				2.0 g	cam	
	CB02-25-0630	A	25	A	86	S				10.0 g	cam	
	CB02-25-0631	A	25	A	87	S				11.0 g	cam	quemado
	CB02-25-0632	A	25	A	90	S				4.6 g	cam	
	CB02-25-0633	A	25	A	92	S				0.9 g	cam	
	CB02-25-0634	A	25	A	95	S				0.4 g	cam	
	CB02-25-0635	A	25	A	97	S				13.1 g	cam	
	CB02-25-0636	A	25	A	98	S				1.8 g	cam	
	CB02-25-0637	A	25	A	106	S				0.4 g	cam	
	CB02-25-0638	A	25	A	112	S				0.4 g	cam	
	CB02-25-0639	A	25	A	114	S				1.3 g	cam	
	CB02-25-0640	A	25	A	125	S				0.4 g	cam	
	CB02-25-0641	A	25	A	128	S				14.7 g	cam	
	CB02-25-0642	A	25	A	130	S				0.2 g	pes	1 frg
	CB02-25-0643	A	25	A	2	A				0.1 g		
	CB02-25-0644	A	25	A	5	A				5.3 g		
	CB02-25-0645	A	25	A	6	A				11.2 g		
	CB02-25-0646	A	25	A	8	A				39.0 g	cam	
	CB02-25-0647	A	25	A	9	A				9.2 g		
	CB02-25-0648	A	25	A	10	A				11.6 g	cam,	
	CB02-25-0649	A	25	A	13	A				6.7 g		
	CB02-25-0650	A	25	A	15	A				1.1 g		
	CB02-25-0651	A	25	A	16	A				4.2 g		
	CB02-25-0652	A	25	A	17	A				11.5 g	pes,	
	CB02-25-0653	A	25	A	18	A				4.7 g		
	CB02-25-0654	A	25	A	20	A				23.9 g	cam	
	CB02-25-0655	A	25	A	23	A				1.0 g		
	CB02-25-0656	A	25	A	26	A				1.4 g	cam	
	CB02-25-0657	A	25	A	27	A				24.7 g	cam	
	CB02-25-0658	A	25	A	28	A				7.8 g	pes, roed	
	CB02-25-0659	A	25	A	29	A				21.6 g	pes, roed	
	CB02-25-0660	A	25	A	30	A				59.7 g	cam	
	CB02-25-0661	A	25	A	31	A				22.2 g		
	CB02-25-0662	A	25	A	32	A				42.7 g	cam	
	CB02-25-0663	A	25	A	37	A				30.5 g	cam	
	CB02-25-0664	A	25	A	38	A				23.5 g	cam	
	CB02-25-0665	A	25	A	39	A				41.4 g	art, cam, pes	
	CB02-25-0666	A	25	A	40	A				39.0 g	roed,	
	CB02-25-0667	A	25	A	41	A				36.6 g	cam	
	CB02-25-0668	A	25	A	42	A				35.1 g	cam, pes	
	CB02-25-0669	A	25	A	43	A				12.3 g		

PROYECTO ARQUEOLOGICO CERRO BAUL
TEMPORADA 2002

INVENTARIO GENERAL

MATERIAL: OSEO HUMANO

No CAJA	No ESPEC	SECTOR	UNIDAD	RECINT	CUADRO	CAPA	NIVEL	RASGO	CANT	PESO g	REFERENCIAS	
	CB02-25-0670	A	25	A	44	A				14.0 g		
	CB02-25-0671	A	25	A	47	A				10.5 g		
	CB02-25-0672	A	25	A	48	A				19.2 g		
	CB02-25-0673	A	25	A	49	A				90.5 g	cam	1 gastado- con marcas
	CB02-25-0674	A	25	A	50	A				24.3 g	pes,	
	CB02-25-0675	A	25	A	51	A				30.3 g		
	CB02-25-0676	A	25	A	52	A		1		13.1 g	cam	
	CB02-25-0677	A	25	A	52	A				38.8 g	cam	
	CB02-25-0678	A	25	A	53	A				22.4 g	pes,	
	CB02-25-0679	A	25	A	54	A				107.4 g	cam	
	CB02-25-0680	A	25	A	55	A				5.4 g		
	CB02-25-0681	A	25	A	59	A				2.2 g		
	CB02-25-0682	A	25	A	60	A				85.1 g	cam,	
	CB02-25-0683	A	25	A	61	A				39.3 g	cam	
	CB02-25-0684	A	25	A	62	A				64.7 g		
	CB02-25-0685	A	25	A	63	A				16.5 g	cam, pes,	
	CB02-25-0686	A	25	A	64	A				20.5 g	cam,	
	CB02-25-0687	A	25	A	65	A				16.1 g		
	CB02-25-0688	A	25	A	66	A				15.1 g	cam	
	CB02-25-0689	A	25	A	69	A				5.4 g		
	CB02-25-0690	A	25	A	70	A				18.8 g		
	CB02-25-0691	A	25	A	71	A				36.0 g	cam, pes,	
	CB02-25-0692	A	25	A	72	A				28.6 g	cam	
	CB02-25-0693	A	25	A	73	A				59.8 g	cam, pes,	
	CB02-25-0694	A	25	A	74	A				11.1 g	cam, pes	
	CB02-25-0695	A	25	A	76	A				19.5 g	cam	
	CB02-25-0696	A	25	A	77	A				0.9 g		
	CB02-25-0697	A	25	A	78	A				18.4 g	cam	
	CB02-25-0698	A	25	A	79	A				8.0 g	pes,	
	CB02-25-0699	A	25	A	80	A				60.5 g	cam, pes	
	CB02-25-0700	A	25	A	80	A				32.0 g	cam	H#2
	CB02-25-0701	A	25	A	81	A				34.1 g		
	CB02-25-0702	A	25	A	82	A				19.5 g		
	CB02-25-0703	A	25	A	83	A				63.8 g	cam	
	CB02-25-0704	A	25	A	84	A				66.1 g	cam	
	CB02-25-0705	A	25	A	85	A				10.7 g	cam	
	CB02-25-0706	A	25	A	87	A				133.9 g	cam	
	CB02-25-0707	A	25	A	88	A				21.1 g	cam	
	CB02-25-0708	A	25	A	90	A				4.8 g		
	CB02-25-0709	A	25	A	91	A				17.5 g	cam	
	CB02-25-0710	A	25	A	92	A				3.0 g	roed	
	CB02-25-0711	A	25	A	93	A				18.3 g		
	CB02-25-0712	A	25	A	94	A				8.2 g	cam	
	CB02-25-0713	A	25	A	95	A				16.4 g		

PROYECTO ARQUEOLOGICO CERRO BAUL

TEMPORADA 2002

INVENTARIO GENERAL

MATERIAL: OSEO HUMANO

No CAJA	No ESPEC	SECTOR	UNIDAD	RECINT	CUADRO	CAPA	NIVEL	RASGO	CANT	PESO g	REFERENCIAS	
	CB02-25-0714	A	25	A	96	A				11.5 g		
	CB02-25-0715	A	25	A	97	A				3.0 g		
	CB02-25-0716	A	25	A	98	A				123.2 g	cam	
	CB02-25-0717	A	25	A	99	A				7.9 g	pes,	
	CB02-25-0718	A	25	A	102	A				17.1 g		
	CB02-25-0719	A	25	A	103	A				16.2 g		
	CB02-25-0720	A	25	A	104	A				20.5 g	cam	diente
	CB02-25-0721	A	25	A	105	A				19.3 g		
	CB02-25-0722	A	25	A	106	A				31.7 g	cam	
	CB02-25-0723	A	25	A	107	A				2.8 g		
	CB02-25-0724	A	25	A	108	A				32.2 g	cam	
	CB02-25-0725	A	25	A	109	A				26.1 g	cam	
	CB02-25-0726	A	25	A	110	A				12.4 g	cam	
	CB02-25-0727	A	25	A	112	A				5.8 g		
	CB02-25-0728	A	25	A	113	A				3.7 g		
	CB02-25-0729	A	25	A	114	A				6.0 g	cam	
	CB02-25-0730	A	25	A	115	A				1.6 g		
	CB02-25-0731	A	25	A	117	A				0.5 g		
	CB02-25-0732	A	25	A	118	A				10.9 g	cam	
	CB02-25-0733	A	25	A	120	A				5.9 g		
	CB02-25-0734	A	25	A	15	B				2.4 g		
	CB02-25-0735	A	25	A	16	B				0.8 g	pes	
	CB02-25-0736	A	25	A	17	B				32.4 g	cam	
	CB02-25-0737	A	25	A	18	B				8.2 g	pes,	
	CB02-25-0738	A	25	A	19	B				38.2 g	cam	
	CB02-25-0739	A	25	A	20	B				21.7 g		2 bolsas
	CB02-25-0740	A	25	A	21	B				3.4 g	roed,	
	CB02-25-0741	A	25	A	26	B				0.6 g		
	CB02-25-0742	A	25	A	27	B				6.8 g		2 bolsas
	CB02-25-0743	A	25	A	28	B				2.1 g	art-ot	
	CB02-25-0744	A	25	A	29	B				34.2 g	cam, pes,	
	CB02-25-0745	A	25	A	30	B				4.0 g		
	CB02-25-0746	A	25	A	31	B				125.5 g	cam, pes,	
	CB02-25-0747	A	25	A	32	B				50.8 g	cam, pes	
	CB02-25-0748	A	25	A	35	B				18.5 g		
	CB02-25-0749	A	25	A	36	B				37.2 g		
	CB02-25-0750	A	25	A	37	B				34.3 g	cam,	
	CB02-25-0751	A	25	A	38	B				14.6 g	cam, pes,	
	CB02-25-0752	A	25	A	39	B				18.2 g	cam, pes	
	CB02-25-0753	A	25	A	40	B				123.5 g	cam, pes	
	CB02-25-0754	A	25	A	40	B				13.4 g	cam	H#1
	CB02-25-0755	A	25	A	41	B				31.0 g	pes,	
	CB02-25-0756	A	25	A	42	B				144.9 g	cam, pes	
	CB02-25-0757	A	25	A	42	B				3.3 g	pes	

PROYECTO ARQUEOLOGICO CERRO BAUL

TEMPORADA 2002

INVENTARIO GENERAL

MATERIAL: OSEO HUMANO

No CAJA	No ESPEC	SECTOR	UNIDAD	RECINT	CUADRO	CAPA	NIVEL	RASGO	CANT	PESO g	REFERENCIAS	
	CB02-25-0758	A	25	A	43	B				162.7 g	cam, pes	
	CB02-25-0759	A	25	A	47	B				12.0 g	pes,	
	CB02-25-0760	A	25	A	48	B				34.8 g	cam	
	CB02-25-0761	A	25	A	49	B				0. 0096	cam, pes	
	CB02-25-0762	A	25	A	51	B		2		3.3 g	pes,	
	CB02-25-0763	A	25	A	51	B				31.2 g	cam, pes, (2 bolsas)	
	CB02-25-0764	A	25	A	52	B		1		1.6 g	cuer,	
	CB02-25-0765	A	25	A	52	B				72.7 g	cam,	
	CB02-25-0766	A	25	A	53	B				48.5 g	cam, pes	
	CB02-25-0767	A	25	A	54	B				14.2 g	pes,	
	CB02-25-0768	A	25	A	58	B				7.6 g		
	CB02-25-0769	A	25	A	59	B				10.5 g		
	CB02-25-0770	A	25	A	60	B				108.0 g	cam	
	CB02-25-0771	A	25	A	61	B				28.4 g	pes, roed,	
	CB02-25-0772	A	25	A	62	B				18.4 g	cam	
	CB02-25-0773	A	25	A	63	B				2.3 g		
	CB02-25-0774	A	25	A	64	B				14.8 g	cam,pes	
	CB02-25-0775	A	25	A	65	B				12.2 g	pes,	
	CB02-25-0776	A	25	A	69	B				1.7 g		
	CB02-25-0777	A	25	A	70	B				23.1 g	pes,	
	CB02-25-0778	A	25	A	72	B				12.2 g	cam	costilla
	CB02-25-0779	A	25	A	73	B				26.0 g	cam	
	CB02-25-0780	A	25	A	74	B				3.1 g	ave, pes	
	CB02-25-0781	A	25	A	75	B				77.8 g	cam,	
	CB02-25-0782	A	25	A	76	B				17.8 g	pes,	
	CB02-25-0783	A	25	A	80	B				7.3 g	pes,	
	CB02-25-0784	A	25	A	82	B				6.3 g		
	CB02-25-0785	A	25	A	83	B				0.4 g		
	CB02-25-0786	A	25	A	84	B				13.1 g		
	CB02-25-0787	A	25	A	85	B				4.0 g		
	CB02-25-0788	A	25	A	86	B				36.7 g	cam	
	CB02-25-0789	A	25	A	87	B				83.0 g	art, cam	(2 bolsas)
	CB02-25-0790	A	25	A	91	B				4.6 g	cam	dientes
	CB02-25-0791	A	25	A	92	B				0.9 g	pes	
	CB02-25-0792	A	25	A	93	B				8.4 g	cam	
	CB02-25-0793	A	25	A	94	B				2.6 g	cam	
	CB02-25-0794	A	25	A	95	B				12.6 g	pes,	
	CB02-25-0795	A	25	A	96	B				52.1 g	cam	
	CB02-25-0796	A	25	A	97	B				16.7 g		
	CB02-25-0797	A	25	A	98	B				60.4 g	cam	dientes
	CB02-25-0798	A	25	A	102	B				15.8 g	pes,	
	CB02-25-0799	A	25	A	103	B				27.4 g		
	CB02-25-0800	A	25	A	104	B				55.8 g	cam, pes	
	CB02-25-0801	A	25	A	104	B				0.3 g	art-ot	

PROYECTO ARQUEOLOGICO CERRO BAUL

TEMPORADA 2002

INVENTARIO GENERAL

MATERIAL: OSEO HUMANO

No CAJA	No ESPEC	SECTOR	UNIDAD	RECINT	CUADRO	CAPA	NIVEL	RASGO	CANT	PESO g	REFERENCIAS	
	CB02-25-0802	A	25	A	105	B				30.5 g	cam	
	CB02-25-0803	A	25	A	106	B				16.6 g		
	CB02-25-0804	A	25	A	107	B				13.8 g		
	CB02-25-0805	A	25	A	108	B				62.7 g	cam	
	CB02-25-0806	A	25	A	114	B				25.7 g		2 bolsas
	CB02-25-0807	A	25	A	115	B				8.9 g		
	CB02-25-0808	A	25	A	116	B				20.4 g	cam,	
	CB02-25-0809	A	25	A	117	B				11.0 g	cam,	
	CB02-25-0810	A	25	A	118	B				9.4 g	cam	
	CB02-25-0811	A	25	A	120	B				1.4 g		
	CB02-25-0812	A	25	A	40	C				7.6 g	cam	
	CB02-25-0813	A	25	A	41	C				13.3 g	cam	
	CB02-25-0814	A	25	A	42	C				25.0 g	cam	H#2
	CB02-25-0815	A	25	A	50	C	1	3		1.8 g	cam, pes	
	CB02-25-0816	A	25	A	51	C	1	3		21.9 g	cam	
	CB02-25-0817	A	25	A	61	C	1	3		1.9 g		
	CB02-25-0818	A	25	A	62	C	1	3		3.2 g		
	CB02-25-0819	A	25	A	62	C	1	3		19.5 g	cam, pes	
	CB02-25-0820	A	25	A	62	C	1	3		14.3 g	cam	
	CB02-25-0821	A	25	A	91	C	1	7		8.8 g	cam, pes	
	CB02-25-0822	A	25	A	91	C	2	7		6.3 g	cam, pes	
	CB02-25-0823	A	25	A	99	C				18.7 g	cam	
	CB02-25-0824	A	25	A	102	C				1.0 g	cam	
	CB02-25-0825	A	25	A	104	C	1	5		1.7 g		
	CB02-25-0826	A	25	A	106	C	1	4		54.3 g	cam	
	CB02-25-0827	A	25	A	108	C				12.2 g	cam	
	CB02-25-0828	A	25	A	115	C	1	5		26.4 g	cam	
	CB02-25-0829	A	25	A	115	C	2	5		10.0 g	cam	
	CB02-25-0830	A	25	A	116	C	2	5		45.6 g	cam	
	CB02-25-0831	A	25	A	118	C				27.0 g	cam	
	CB02-25-0832	A	25	A2	78A	S				6.2 g	cam	
	CB02-25-0833	A	25	A2	56A	A				0.7 g		
	CB02-25-0834	A	25	A2	1	B				2.6 g	cam	
	CB02-25-0835	A	25	A2	4	B				1.6 g	cam	
	CB02-25-0836	A	25	A2	5	B				16.0 g	cam	
	CB02-25-0837	A	25	A2	6	B				0.2 g	cam	
	CB02-25-0838	A	25	A2	7	B				0.1 g	cam	
	CB02-25-0839	A	25	A2	8	B				14.0 g	cam	
	CB02-25-0840	A	25	A2	9	B				8.3 g	cam, roed	
	CB02-25-0841	A	25	A2	10	B				2.4 g	cam	
	CB02-25-0842	A	25	A2	11	B				1.4 g	cam	
	CB02-25-0843	A	25	A2	46	B				5.4 g	cam	
	CB02-25-0844	A	25	A2	56	B				2.1 g	cam	
	CB02-25-0845	A	25	A2	57	B				5.8 g	cam	

PROYECTO ARQUEOLOGICO CERRO BAUL
TEMPORADA 2002

INVENTARIO GENERAL

MATERIAL: OSEO HUMANO

No CAJA	No ESPEC	SECTOR	UNIDAD	RECINT	CUADRO	CAPA	NIVEL	RASGO	CANT	PESO g	REFERENCIAS	
	CB02-25-0846	A	25	A2	67	B				9.8 g	cam	
	CB02-25-0847	A	25	A2	68	B				42.5 g	cam	
	CB02-25-0848	A	25	A2	78	B				2.8 g	cam	
	CB02-25-0849	A	25	A2	79	B				0.7 g	cam	
	CB02-25-0850	A	25	A2	79	B				0.7 g	cam	
	CB02-25-0851	A	25	A2	100	B				0.9 g	cam	
	CB02-25-0852	A	25	A2	114	B				31.2 g	cam	1 fragmento quemado
	CB02-25-0853	A	25	A2	115	B				3.6 g	cam	
	CB02-25-0854	A	25	A2	118	B				30.9 g	cam	1 fragmento quemado
	CB02-25-0855	A	25	A2	119	B				4.2 g	cam	
	CB02-25-0856	A	25	A2	120	B				40.8 g	cam, roed	(1 frg quemado)
	CB02-25-0857	A	25	A2	121	B				10.1 g	cam	
	CB02-25-0858	A	25	A2	123	B				0.3 g	cam	
	CB02-25-0859	A	25	A2	125	B				8.4 g	cam	
	CB02-25-0860	A	25	A2	129	B				10.1 g	cam	
	CB02-25-0861	A	25	A2	130	B				3.3 g	cam	
	CB02-25-0862	A	25	A2	132	B				0.4 g	cam	1 fragmento quemado
	CB02-25-0863	A	25	A2	45A	B				1.4 g	roed	cuy
	CB02-25-0864	A	25	A2	56A	B				15.7 g	cam	
	CB02-25-0865	A	25	A2	67A	B				3.9 g	cam, pes	
	CB02-25-0866	A	25	A2	78A	B				107.8 g	cam, pes	
	CB02-25-0867	A	25	A2	121	C				55.3 g	cam	H#1
	CB02-25-0868	A	25	A2	129	C				21.3 g	cam	H#3
	CB02-25-0869	A	25	A3	121	B				60.0 g		
	CB02-25-1235	A	25	A2		B				31.7 g	cam	
	CB02-26-0066	C	26	A	15	B-1				0.1 g		
	CB02-26-0067	C	26	A	13	B-1				0.5 g		
	CB02-26-0068	C	26	A	22	B-1				0.2 g		
	CB02-26-0069	C	26	A	16	B-2				0.1 g	roedor	
	CB02-26-0070	C	26	A	15	B-2				0.1 g		
	CB02-26-0071	C	26	A	2	S/A				0.3 g		
	CB02-26-0072	C	26	A	1	S/A				0.3 g		
	CB02-26-0073	C	26	A	8	B				0.4 g		
	CB02-26-0074	C	26	A	2	B				0.4 g		frag pequeños
	CB02-26-0075	C	26	A	3	B				0.3 g		
	CB02-26-0076	C	26	A							no en caja	
	CB02-26-0077	C	26	A	10	B				0.2 g		
	CB02-26-0078	C	26	A	11	B				0.1 g		
	CB02-26-0079	C	26	A	12	B				0.1 g		
	CB02-26-0198	C	26	A-1	1	D				1.1 g		
	CB02-26-0199	C	26	A-1	2	D				0.4 g		
	CB02-26-0200	C	26	A-1	3	D				0.1 g		
	CB02-26-0201	C	26	A-1	6	D				0.3 g		
	CB02-26-0202	C	26	A-1	14	D				10.6 g		art # 14

PROYECTO ARQUEOLOGICO CERRO BAUL

TEMPORADA 2002

INVENTARIO GENERAL

MATERIAL: OSEO HUMANO

No CAJA	No ESPEC	SECTOR	UNIDAD	RECINT	CUADRO	CAPA	NIVEL	RASGO	CANT	PESO g	REFERENCIAS	
	CB02-26-0203	C	26	A-1	10	D				1.0 g		
	CB02-26-0204	C	26	A-1	22	D				0.1 g		
	CB02-26-0205	C	26	A-3	6	D				0.1 g		
	CB02-26-0206	C	26	A-2	7	D				1.4 g		
	CB02-26-0207	C	26	A-2	8	D				0.8 g		
	CB02-26-0208	C	26	A-3	16	D				0.1 g		
	CB02-26-0209	C	26	A-3	22	D				0.5 g		
	CB02-26-0210	C	26	A-3	23	D				0.1 g		
	CB02-26-0211	C	26	A-3	24	D				0.6 g		
	CB02-26-0260	C	26	A-1	8	C				0.7 g		
	CB02-26-0261	C	26	A-1	12	C				0.1 g		
	CB02-26-0262	C	26	A-1	14	C				0.1 g		
	CB02-26-0263	C	26	A-1	15	C				0.5 g		
	CB02-26-0264	C	26	A-1	16	C				0.1 g		
	CB02-26-0265	C	26	A-1	22	C				0.2 g		
	CB02-26-0265	C	26	A-3	22	C				0.4 g		
	CB02-26-0266	C	26	A-3	23	C				0.5 g		
	CB02-26-0267	C	26	A-2	7	C				2.5 g		
	CB02-26-0372	C	26	A-1	1	E				10.8 g		
	CB02-26-0373	C	26	A-1	1	E				1.6 g		
	CB02-26-0375	C	26	A-1	4	E				7.1 g	camelido	
	CB02-26-0376	C	26	A-1	5	E				122.6 g		
	CB02-26-0377	C	26	A-1	6	E				10.1 g	camelido	
	CB02-26-0378	C	26	A-1	9	E				4.7 g	camelido	
	CB02-26-0379	C	26	A-1	10	E				7.3 g	camelido	
	CB02-26-0380	C	26	A-1	10	E				10.9 g	camelido	
	CB02-26-0381	C	26	A-1	12	E				0.2 g	camelido	
	CB02-26-0382	C	26	A-1	17	E				10.5 g		
	CB02-26-0383	C	26	A-1	18	E				2.8 g		
	CB02-26-0384	C	26	A-1	19	E				0.3 g		
	CB02-26-0385	C	26	A-1	21	E				0.3 g		
	CB02-26-0386	C	26	A-2	7	E				3.5 g		
	CB02-26-0387	C	26	A-2	8	E				0.5 g		
	CB02-26-0388	C	26	A-3	14	E				85.7 g		
	CB02-26-0389	C	26	A-3	15	E				0.4 g		
	CB02-26-0390	C	26	A-3	16	E				5.0 g		
	CB02-26-0391	C	26	A-3	22	E				0.5 g		
	CB02-26-0392	C	26	A-3	23	E				2.1 g		
	CB02-26-0393	C	26	A-3	24	E				0.2 g		
	CB02-26-0395	C	26	A-1	1	E				0.1 g		
	CB02-26-0513	C	26	A-1	2	F				4.7 g		
	CB02-26-0514	C	26	A-1	4	F				1.9 g		
	CB02-26-0515	C	26	A-1	5	F				1.4 g		
	CB02-26-0517	C	26	A-1	9	F				1.3 g		

PROYECTO ARQUEOLOGICO CERRO BAUL
TEMPORADA 2002

INVENTARIO GENERAL

MATERIAL: OSEO HUMANO

No CAJA	No ESPEC	SECTOR	UNIDAD	RECINT	CUADRO	CAPA	NIVEL	RASGO	CANT	PESO g	REFERENCIAS	
	CB02-26-0518	C	26	A-1	10	F				1.8 g		
	CB02-26-0519	C	26	A-1	12	F				0.5 g		
	CB02-26-0520	C	26	A-1	13	F				8.7 g		
	CB02-26-0521	C	26	A-1	14	F				56.1 g		
	CB02-26-0522	C	26	A-1	14	F				4.1 g		
	CB02-26-0523	C	26	A-2	15	F				2.3 g		
	CB02-26-0524	C	26	A-1	17	F				5.1 g		
	CB02-26-0525	C	26	A-1	18	F				0.2 g		
	CB02-26-0526	C	26	A-1	19	F				0.2 g		
	CB02-26-0527	C	26	A-1	20	F				0.9 g		
	CB02-26-0528	C	26	A-1	21	F				0.9 g		
	CB02-26-0529	C	26	A-1	22	F				4.6 g		
	CB02-26-0530	C	26	A-2	6	F				2.4 g		
	CB02-26-0531	C	26	A-2	7	F				3.1 g		
	CB02-26-0532	C	26	A-2	8	F				0.8 g		
	CB02-26-0533	C	26	A-3	16	F				81.0 g		
	CB02-26-0534	C	26	A-3	23	F				14.0 g	camelido	art # 1
	CB02-26-0535	C	26	A-3	23	F				2.3 g	camelido	
	CB02-26-0536	C	26	A-3	24	F				2.7 g		
	CB02-26-0708	C	26	A-1	1	G				4.0 g		de plataforma
	CB02-26-0709	C	26	A-1	2	G				2.2 g		de plataforma
	CB02-26-0710	C	26	A-1	2	G				16.2 g		
	CB02-26-0711	C	26	A-1	3	G				5.2 g		de plataforma
	CB02-26-0712	C	26	A-1	3	G				91.1 g		
	CB02-26-0713	C	26	A-1	4	G				22.2 g	camelido	
	CB02-26-0714	C	26	A-1	4	G				22.2 g	camelido	
	CB02-26-0716	C	26	A-1	5	G				12.5 g	camelido	
	CB02-26-0717	C	26	A-1	6	G				24.4 g	camelido	
	CB02-26-0718	C	26	A-1	9	G				8.1 g	camelido	
	CB02-26-0719	C	26	A-1	12	G				16.2 g	camelido	
	CB02-26-0720	C	26	A-1	10	G				22.8 g	camelido	de plataforma
	CB02-26-0721	C	26	A-1	11	G				2.4 g		
	CB02-26-0722	C	26	A-1	11	G				12.7 g	camelido	
	CB02-26-0723	C	26	A-1	11	G				0.1 g		
	CB02-26-0724	C	26	A-1	11	G				9.3 g	camelido	
	CB02-26-0725	C	26	A-1	12	G				8.3 g	camelido	
	CB02-26-0726	C	26	A-1	12	G				33.0 g	camelido	hueso quemado
	CB02-26-0727	C	26	A-1	13	G				31.5 g		art
	CB02-26-0728	C	26	A-1	13	G				30.3 g	camelido	
	CB02-26-0729	C	26	A-1	13	G				7.6 g	camelido	
	CB02-26-0730	C	26	A-1	14	G				0.4 g		
	CB02-26-0731	C	26	A-1	14	G				7.8 g		
	CB02-26-0732	C	26	A-1	18	G				18.1 g	camelido	
	CB02-26-0733	C	26	A-1	20	G				3.9 g		

PROYECTO ARQUEOLOGICO CERRO BAUL

TEMPORADA 2002

INVENTARIO GENERAL

MATERIAL: OSEO HUMANO

No CAJA	No ESPEC	SECTOR	UNIDAD	RECINT	CUADRO	CAPA	NIVEL	RASGO	CANT	PESO g	REFERENCIAS	
	CB02-26-0734	C	26	A-1	19	G				4.5 g		
	CB02-26-0735	C	26	A-1	20	G				24.2 g	camelido	
	CB02-26-0736	C	26	A-1	21	G				8.3 g		
	CB02-26-0737	C	26	A-1	22	G				0.8 g	camelido	
	CB02-26-0738	C	26	A-1	22	G				2.0 g	camelido	
	CB02-26-0739	C	26	A-1	22	G				4.9 g	camelido	
	CB02-26-0740	C	26	A-1	23	G				292.6 g	camelido	
	CB02-26-0741	C	26	A-1	24	G				3.2 g	camelido	
	CB02-26-0742	C	26	A-2	6	G				0.2 g	camelido	
	CB02-26-0744	C	26	A-2	7	G				1.3 g	camelido	ampliación
	CB02-26-0745	C	26	A-2	7	G				2.0 g	camelido	
	CB02-26-0746	C	26	A-2	8	G				0.3 g	camelido	
	CB02-26-0747	C	26	A-3	15	G				115.0 g	camelido	
	CB02-26-0748	C	26	A-3	15	G				1.5 g	camelido	
	CB02-26-0749	C	26	A-3	16	G				3.3 g	camelido	
	CB02-26-0750	C	26	A-3	17	G				5.1 g	camelido	
	CB02-26-0751	C	26	A-3	22	G				98.8 g	camelido	
	CB02-26-0869	C	26	A-1	4	H				47.2 g		
	CB02-26-0870	C	26	A-1	5	H				23.1 g		
	CB02-26-0871	C	26	A-1	6	H				1.4 g		
	CB02-26-0872	C	26	A-2	8	H				26.9 g	camelido	
	CB02-26-0873	C	26	A-1	9	H				17.8 g	camelido	
	CB02-26-0874	C	26	A-1	12	H				24.0 g		
	CB02-26-0875	C	26	A-1	14	H				1.3 g		
	CB02-26-0876	C	26	A-1	19	H				2.7 g		
	CB02-26-0877	C	26	A-1	20	H				2.4 g		
	CB02-26-0879	C	26	A-1	21	H				5.3 g		
	CB02-26-0880	C	26	A-1	22	H				2.8 g		
	CB02-26-0881	C	26	A-2	6	H				18.8 g	camelido	
	CB02-26-0882	C	26	A-2	7	H				4.3 g	diente llama	ampliación
	CB02-26-0883	C	26	A-2	7	H				0.4 g		
	CB02-26-0884	C	26	A-2	8	H				0.7 g		quemado
	CB02-26-0885	C	26	A-2	8	H				0.2 g		
	CB02-26-0886	C	26	A-3	24	H				166.6 g	camelido	
	CB02-26-0887	C	26	A-2	7	H				179.1 g	camelido	
	CB02-26-0962	C	26	A-1	2	H		1		6.4 g	hueso	
	CB02-26-0963	C	26	A-1	2	H		1		2.0 g	hueso	art (cuenta)
	CB02-26-0964	C	26	A-1	3	H		2		73.8 g	vertebras	
	CB02-26-0965	C	26	A-1	3	H		2		1.1 g	hueso	
	CB02-26-0966	C	26	A-1	5	H		3		13.1 g	hueso	
	CB02-26-0967	C	26	A-1	12-13	20-21		4		140.8 g	hueso	
	CB02-26-0979	C	26	A-1	2	H		1		0.2 g	hueso	otolitos
	CB02-26-0982	C	26	A-1	5	H		3		0.7 g	hueso	otolitos
	CB02-26-0983	C	26	A-1	12-13	20-21		4		0.5 g	hueso	otolitos

PROYECTO ARQUEOLOGICO CERRO BAUL

TEMPORADA 2002

INVENTARIO GENERAL

MATERIAL: OSEO HUMANO

No CAJA	No ESPEC	SECTOR	UNIDAD	RECINT	CUADRO	CAPA	NIVEL	RASGO	CANT	PESO g	REFERENCIAS	
	CB02-26-1027	C	26	A-2	7	I				159.0 g	camelido	
	CB02-26-1028	C	26	A-2	6	I				2.7 g	camelido	
	CB02-26-1029	C	26	A-1	6	I				9.3 g	camelido	
	CB02-26-1030	C	26	A-2	8	I				0.2 g	camelido	
	CB02-26-1031	C	26	A-1	12	I		5		105.5 g	camelido	
	CB02-26-1032	C	26	A-1	5	I		6		14.4 g	camelido	
	CB02-26-1033	C	26	A-1	19-20	I		7		16.5 g		
	CB02-26-1273	C	26	B	1	B				4.7 g		
	CB02-26-1274	C	26	B	2	B				1.0 g		
	CB02-26-1275	C	26	B	4	B				1.4 g		
	CB02-26-1276	C	26	B	5	B				0.1 g		
	CB02-26-1277	C	26	B	7	B				0.4 g		
	CB02-26-1278	C	26	B	8	B				0.5 g		
	CB02-26-1279	C	26	B	11	B				1.4 g		hueso quemado
	CB02-26-1280	C	26	B	11	B				0.1 g		
	CB02-26-1281	C	26	B	12	B				0.5 g	hueso	pescado
	CB02-26-1282	C	26	B	12	B				1.1 g		
	CB02-26-1283	C	26	B	14	B				0.1 g		
	CB02-26-1284	C	26	B	15	B				11.6 g	camelido	
	CB02-26-1285	C	26	B	28	B				1.0 g		
	CB02-26-1286	C	26	B	29	B				0.8 g		
	CB02-26-1376	C	26	B	1	C				2.1 g		
	CB02-26-1377	C	26	B	3	C				1.1 g		
	CB02-26-1378	C	26	B	3	C				1.2 g		
	CB02-26-1379	C	26	B	4	C				0.4 g		
	CB02-26-1380	C	26	B	4	C				63.2 g		quemado
	CB02-26-1381	C	26	B	5	C				3.2 g		quemado
	CB02-26-1382	C	26	B	6	C				0.1 g		quemado
	CB02-26-1383	C	26	B	8	C				14.9 g	camelido	
	CB02-26-1384	C	26	B	13	C				0.6 g		
	CB02-26-1385	C	26	B	14	C				0.9 g	camelido	
	CB02-26-1386	C	26	B	15	C				11.9 g	camelido	con corte
	CB02-26-1387	C	26	B	15	C				27.0 g	camelido	art # 17
	CB02-26-1388	C	26	B	15	C				48.2 g	camelido	
	CB02-26-1389	C	26	B	16	C				15.8 g	camelido	art # 23
	CB02-26-1390	C	26	B	16	C				3.9 g		
	CB02-26-1391	C	26	B	21	C				2.6 g		
	CB02-26-1392	C	26	B	28	C				1.7 g		
	CB02-26-1393	C	26	B	28	C				1.7 g		
	CB02-26-1394	C	26	B	29	C				0.6 g		
	CB02-26-1547	C	26	A-1	1	C				0.1 g		
	CB02-26-1548	C	26	A-1	2	C				2.9 g		
	CB02-26-1549	C	26	A-1	5	C				0.2 g		
	CB02-26-1550	C	26	A-1	11	C				0.6 g		

PROYECTO ARQUEOLOGICO CERRO BAUL

TEMPORADA 2002

INVENTARIO GENERAL

MATERIAL: OSEO HUMANO

No CAJA	No ESPEC	SECTOR	UNIDAD	RECINT	CUADRO	CAPA	NIVEL	RASGO	CANT	PESO g	REFERENCIAS	
	CB02-26-1551	C	26	A-1	17	C				0.7 g		
	CB02-32-0123	F	32		6	S/A				1.6 g		
	CB02-32-0124	F	32		7	S/A				1.9 g		
	CB02-32-0125	F	32		9	S/A				1.6 g		
	CB02-32-0126	F	32		11	S/A				2.4 g		
	CB02-32-0127	F	32		21	S/A				4.0 g		
	CB02-32-0128	F	32		22	S/A				1.2 g		
	CB02-32-0129	F	32		27	S/A				2.7 g		
	CB02-32-0130	F	32		30	S/A				0.2 g		
	CB02-32-0131	F	32		31	S/A				27.5 g		
	CB02-32-0132	F	32		32	S/A				1.3 g		
	CB02-32-0133	F	32		34	S/A				0.6 g		
	CB02-32-0134	F	32		36	S/A				1.5 g		
	CB02-32-0135	F	32		37	B				2.6 g		
	CB02-32-0136	F	32		7	B				1.9 g		
	CB02-32-0137	F	32		8	B				2.2 g		
	CB02-32-0138	F	32		9	B				1.3 g		
	CB02-32-0139	F	32		10	B				8.4 g		
	CB02-32-0140	F	32		12	B				6.4 g		
	CB02-32-0141	F	32		13	B				2.1 g		
	CB02-32-0142	F	32		17	B				59.8 g		
	CB02-32-0143	F	32		18	B				2.1 g		
	CB02-32-0144	F	32		19	B				0.3 g		
	CB02-32-0145	F	32		20	B				0.9 g		
	CB02-32-0146	F	32		22	B				20.2 g		
	CB02-32-0147	F	32		22	B				0.8 g		diente
	CB02-32-0148	F	32		23	B				18.3 g		
	CB02-32-0149	F	32		25	B				0.8 g		
	CB02-32-0150	F	32		27	B				54.7 g		
	CB02-32-0151	F	32		28	B				31.2 g		
	CB02-32-0152	F	32		30	B				1.4 g		
	CB02-32-0153	F	32		32	B				125.9 g		
	CB02-32-0154	F	32		33	B				16.2 g		
	CB02-32-0155	F	32		34	B				1.1 g		
	CB02-32-0156	F	32		37	B				8.7 g		
	CB02-32-0157	F	32		38	B				0.9 g		
	CB02-32-0158	F	32		39	B				2.6 g		
	CB02-32-0159	F	32		43	B				5.8 g		
	CB02-32-0160	F	32		44	B				0.4 g		
	CB02-32-0161	F	32		48	B				7.5 g		
	CB02-32-0162	F	32		3	C				15.5 g		
	CB02-32-0163	F	32		7	C				3.8 g		
	CB02-32-0164	F	32		8	C				9.1 g		
	CB02-32-0165	F	32		9	C				1.0 g		

PROYECTO ARQUEOLOGICO CERRO BAUL

TEMPORADA 2002

INVENTARIO GENERAL

MATERIAL: OSEO HUMANO

No CAJA	No ESPEC	SECTOR	UNIDAD	RECINT	CUADRO	CAPA	NIVEL	RASGO	CANT	PESO g	REFERENCIAS	
	CB02-32-0166	F	32		12	C				6.4 g		
	CB02-32-0167	F	32		13	C				15.0 g		
	CB02-32-0168	F	32		17	C				8.1 g		
	CB02-32-0169	F	32		18	C				8.2 g		
	CB02-32-0170	F	32		23	C				5.3 g		
	CB02-32-0171	F	32		25	C				1.8 g		
	CB02-32-0172	F	32		27	C				0.3 g		
	CB02-32-0173	F	32		28	C				1.9 g		
	CB02-32-0174	F	32		32	C				2.3 g		
	CB02-32-0175	F	32		33	C				33.0 g		
	CB02-32-0176	F	32		38	C				30.2 g		
	CB02-32-0177	F	32		39	C				1.3 g		
	CB02-32-0178	F	32		8	D				12.7 g		
	CB02-32-0179	F	32		13	D				17.3 g		
	CB02-32-0180	F	32		18	D				4.6 g		
	CB02-32-0181	F	32		48	D		1		0.6 g		
	CB02-32-0182	F	32		34-28	D		2		3.9 g		
	CB02-32-0183	F	32		24	D		3		7.9 g		
	CB02-32-0184	F	32		24	D		4		0.8 g		
	CB02-32-0185	F	32		19	D		5		1.6 g		
	CB02-32-0186	F	32		19	D		6		0.1 g		
	CB02-32-0187	F	32		13	D		7		0.3 g		
	CB02-33-0152	G	33	A	3	S/A				0.5 g		
	CB02-33-0153	G	33	A	14	S/A				3.9 g		
	CB02-33-0154	G	33	A	1	B				0.3 g		
	CB02-33-0155	G	33	A	8	B				0.7 g		
	CB02-33-0156	G	33	A	11	B				0.1 g		
	CB02-33-0157	G	33	A	23	B				4.2 g		
	CB02-33-0158	G	33	A	30	B				0.3 g		
	CB02-33-0159	G	33	A	33	B				2.9 g		
	CB02-33-0160	G	33	A	35	B				7.5 g		
	CB02-33-0161	G	33	A	39	B				0.1 g		
	CB02-33-0162	G	33	A	43	B				1.3 g		
	CB02-33-0163	G	33	A	44	B				1.3 g		
	CB02-33-0164	G	33	A	48	B				0.6 g		
	CB02-33-0165	G	33	A	38	C				1.1 g		
	CB02-33-0166	G	33	A	43	C				1.1 g		
	CB02-33-0167	G	33	A	28	C		2		0.8 g		
	CB02-33-0168	G	33	A	33	C		3		0.1 g		
	CB02-33-0169	G	33	A	36	C		4		0.5 g		
	CB02-34-0032	G	34		4	S/A				0.3 g		
	CB02-34-0033	G	34		2	B				1.5 g		
	CB02-34-0034	G	34		3	B				0.7 g		
	CB02-34-0035	G	34		4	B				2.8 g		

PROYECTO ARQUEOLOGICO CERRO BAUL

TEMPORADA 2002

INVENTARIO GENERAL

MATERIAL: OSEO HUMANO

No CAJA	No ESPEC	SECTOR	UNIDAD	RECINT	CUADRO	CAPA	NIVEL	RASGO	CANT	PESO g	REFERENCIAS	
	CB02-34-0036	G	34		7	B				1.5 g		
	CB02-34-0037	G	34		12	B				1.5 g		
	CB02-34-0038	G	34		11	C		2		2.8 g		
	CB02-35-041	I	35	-	13	S	-	-	-	1.0 g		
	CB02-35-042	I	35	-	18	S	-	-	-	0.4 g		
	CB02-35-043	I	35	-	28	S	-	-	-	0.3 g		
	CB02-35-044	I	35	-	23	A	-	-	-	0.1 g		
	CB02-35-045	I	35	-	24	A	-	-	-	1.0 g		
	CB02-35-046	I	35	-	13	B	-	-	-	0.8 g		
	CB02-35-047	I	35	-	19	B	-	-	-	0.7 g		
	CB02-35-048	I	35	-	22	B	-	-	-	2.1 g		
	CB02-35-049	I	35	-	23	B	-	-	-	0.8 g		
	CB02-35-050	I	35	-	23	B	-	-	-	1.9 g		
	CB02-35-051	I	35	-	28	B	-	-	-	0.3 g		
	CB02-35-052	I	35	-	23	B1	1	1	-	3.1 g		
	CB02-35-053	I	35	-	24	B1	1	1	-	0.9 g		
	CB02-35-054	I	35	-	28	B1	1	1	-	4.3 g		
	CB02-35-055	I	35	-	29	B1	1	1	-	1.3 g		
	CB02-35-056	I	35	-	23	B2	2	1	-	0.2 g		
	CB02-35-057	I	35	-	24	B2	2	1	-	1.4 g		
	CB02-35-058	I	35	-	28	B2	2	1	-	5.3 g		
	CB02-35-059	I	35	-	29	B2	2	1	-	0.2 g		
	CB02-35-060	I	35	-	28	B3	3	1	-	1.8 g		
	CB02-35-061	I	35	-	29	B3	3	1	-	1.2 g		
	CB02-35-062	I	35	-	22	D	-	-	-	12.1 g		
	CB02-36-019	I	36	-	56	B	-	-	-	0.6 g		
	CB02-36-020	I	36	-	56	B	-	-	-	0.3 g		
	CB02-36-021	I	36	-	56	D	-	-	-	0.6 g		
	CB02-36-022	I	36	-	65	D	-	-	-	2.3 g		
	CB02-36-023	I	36	-	65	E1	1	1	-	0.1 g		
	CB02-36-024	I	36	-	65	E1	1	1	-	1.9 g		(prob camelid)
	CB02-36-025	I	36	-	65	E3	3	1	-	12.1 g	cam	
	CB02-36-038	I	cala 4			B			-	0.6 g		
	CB02-37-066	I	37	-	2	B	-	-	-	0.6 g		
	CB02-37-067	I	37	-	3	B	-	-	-	0.4 g		
	CB02-37-068	I	37	-	4	B	-	-	-	0.7 g		
	CB02-37-069	I	37	-	5	B	-	-	-	1.0 g		
	CB02-37-070	I	37	-	5	B	-	-	-	1.2 g		
	CB02-37-071	I	37	-	7	B	-	-	-	4.1 g		
	CB02-37-072	I	37	-	8	B	-	-	-	0.1 g		
	CB02-37-073	I	37	-	8A	B	-	-	-	0.3 g		
	CB02-37-074	I	37	-	12	B	-	-	-	0.6 g		
	CB02-37-075	I	37	-	13	B	-	-	-	0.5 g		
	CB02-37-076	I	37	-	14	B	-	-	-	0.8 g		

PROYECTO ARQUEOLOGICO CERRO BAUL

TEMPORADA 2002

INVENTARIO GENERAL

MATERIAL: OSEO HUMANO

No CAJA	No ESPEC	SECTOR	UNIDAD	RECINT	CUADRO	CAPA	NIVEL	RASGO	CANT	PESO g	REFERENCIAS	
	CB02-37-077	I	37	-	15	B	-	-	-	0.1 g		
	CB02-37-078	I	37	-	16	B	-	-	-	0.3 g		
	CB02-37-079	I	37	-	19	B	-	-	-	1.6 g		
	CB02-37-080	I	37	-	20	B	-	-	-	1.1 g		
	CB02-37-081	I	37	-	21	B	-	-	-	0.7 g		
	CB02-37-082	I	37	-	23	B	-	-	-	0.6 g		
	CB02-37-083	I	37	-	24	B	-	-	-	0.5 g		
	CB02-37-084	I	37	-	29	B	-	-	-	0.2 g		
	CB02-37-085	I	37	-	5	C	-	-	-	0.3 g		
	CB02-37-086	I	37	-	6	C	-	-	-	0.3 g		
	CB02-37-087	I	37	-	8	C	-	-	-	0.7 g		
	CB02-37-089	I	37	-	19	C	-	-	-	1.0 g		
	CB02-37-090	I	37	-	21	C	-	-	-	0.4 g		
	CB02-37-091	I	37	-	22	C	-	-	-	0.1 g		
	CB02-37-092	I	37	-	23	C	-	-	-	0.1 g		
	CB02-37-115	I	37	-	6	S1	-	-	-	0.1 g		
	CB02-37-116	I	37	-	12	S1	-	-	-	0.2 g		
	CB02-29-0009	K	29	A	82	S/A				0.2 g		
	CB02-29-0010	K	29	A	83	S/A				0.7 g		
	CB02-29-0011	K	29	A	53	B				5.8 g		
	CB02-29-0012	K	29	A	67	B				0.9 g		
	CB02-29-0013	K	29	A	68	B				7.9 g		
	CB02-29-0014	K	29	A	81	B				0.7 g		
	CB02-30-0153	K	30	A	8	S/A				0.7 g		
	CB02-30-0154	K	30	A	1	B				2.7 g		
	CB02-30-0155	K	30	A	3	B				2.9 g		
	CB02-30-0156	K	30	A	4	B				6.2 g		
	CB02-30-0157	K	30	A	5	B				13.5 g		
	CB02-30-0158	K	30	A	6	B				0.7 g		
	CB02-30-0159	K	30	A	7	B				12.3 g		
	CB02-30-0160	K	30	A	8	B				1.0 g		
	CB02-30-0161	K	30	A	9	B				1.5 g		
	CB02-30-0162	K	30	B	8	S/A				1.0 g		
	CB02-30-0163	K	30	B	15	S/A				1.0 g		
	CB02-30-0164	K	30	B	18	S/A				0.4 g		
	CB02-30-0165	K	30	B	20	S/A				0.5 g		
	CB02-30-0166	K	30	B	1	B				13.3 g		
	CB02-30-0167	K	30	B	2	B				5.9 g		
	CB02-30-0168	K	30	B	3	B				4.8 g		
	CB02-30-0169	K	30	B	5	B				1.1 g		
	CB02-30-0170	K	30	B	7	B				7.0 g		
	CB02-30-0171	K	30	B	8	B				5.2 g		
	CB02-30-0172	K	30	B	9	B				0.7 g		
	CB02-30-0173	K	30	B	10	B				12.5 g		

PROYECTO ARQUEOLOGICO CERRO BAUL
TEMPORADA 2002

INVENTARIO GENERAL

MATERIAL: OSEO HUMANO

No CAJA	No ESPEC	SECTOR	UNIDAD	RECINT	CUADRO	CAPA	NIVEL	RASGO	CANT	PESO g	REFERENCIAS	
	CB02-30-0174	K	30	B	11	B				3.0 g		
	CB02-30-0175	K	30	B	12	B				0.4 g		
	CB02-30-0176	K	30	B	13	B				4.0 g		
	CB02-30-0177	K	30	B	14	B				1.3 g		
	CB02-30-0178	K	30	B	15	B				1.5 g		
	CB02-30-0179	K	30	B	16	B				13.6 g		
	CB02-30-0180	K	30	B	17	B				8.4 g		
	CB02-30-0181	K	30	B	20	B				33.5 g		
	CB02-30-0182	K	30	B	21	B				42.1 g		
	CB02-30-0183	K	30	B	22	B				12.4 g		
	CB02-30-0184	K	30	B	23	B				43.1 g		
	CB02-30-0185	K	30	B	28	B				7.8 g		
	CB02-30-0186	K	30	B	29	B				5.4 g		
	CB02-30-0187	K	30	B	1	C				43.1 g		
	CB02-30-0188	K	30	B	2	C				18.7 g		
	CB02-30-0189	K	30	B	5	C				18.2 g		
	CB02-30-0190	K	30	B	8	C				8.9 g		
	CB02-30-0191	K	30	B	10	C				103.2 g		
	CB02-30-0192	K	30	B	10	C				3.5 g		
	CB02-30-0193	K	30	B	13	C				12.2 g		
	CB02-30-0194	K	30	B	16	C				18.8 g		
	CB02-30-0195	K	30	B	22	C				12.3 g		
	CB02-30-0196	K	30	B	25	C				36.0 g		
	CB02-30-0197	K	30	B	13	C1				21.9 g		calcaneo
	CB02-30-0198	K	30	B	13	C1				184.4 g		
	CB02-30-0199	K	30	B	17	C1				14.7 g		
	CB02-30-0200	K	30	B	23	C1				112.7 g		
	CB02-30-0201	K	30	C	4N	B				10.5 g		
	CB02-30-0202	K	30	C	5N	B				0.2 g		
	CB02-30-0203	K	30	C	7S	B				0.2 g		
	CB02-30-0204	K	30	C	8N	B				0.9 g		
	CB02-30-0205	K	30	C	9	B				4.7 g		
	CB02-30-0206	K	30	C	10	B				43.7 g		
	CB02-30-0207	K	30	C	11	B				0.5 g		
	CB02-30-0208	K	30	C	13	B				1.3 g		
	CB02-30-0209	K	30	C	14	B				1.2 g		
	CB02-30-0210	K	30	C	15	B				12.5 g		
	CB02-30-0211	K	30	C	16	B				25.2 g		
	CB02-30-0212	K	30	C	17	B				3.4 g		
	CB02-30-0213	K	30	C	19	B				1.7 g		
	CB02-30-0214	K	30	C	20	B				1.4 g		
	CB02-30-0215	K	30	C	21	B				2.4 g		
	CB02-30-0216	K	30	C	4N	C		2		22.8 g		
	CB02-30-0217	K	30	C	4N	C		2		3.1 g		H #1

PROYECTO ARQUEOLOGICO CERRO BAUL
TEMPORADA 2002

INVENTARIO GENERAL

MATERIAL: OSEO HUMANO

No CAJA	No ESPEC	SECTOR	UNIDAD	RECINT	CUADRO	CAPA	NIVEL	RASGO	CANT	PESO g		REFERENCIAS
	CB02-30-0218	K	30	C	4N	C		2		7.7 g		H #2
	CB02-30-0219	K	30	C	4N	C		2		3.4 g		H #3
	CB02-30-0220	K	30	C	10	C		1		1.9 g		
	CB02-30-0221	K	30	C	11	C				1.2 g		
	CB02-30-0222	K	30	C	15	C		1		8.1 g		
	CB02-30-0223	K	30	C	16	C		1		11.8 g		
	CB02-30-0224	K	30	C	16	C		1		2.9 g		H#1
	CB02-30-0225	K	30	C	16	C		1		0.7 g		H#2
	CB02-30-0226	K	30	C	19	C				12.2 g		
	CB02-30-0227	K	30	C	21	C		1		17.1 g		
	CB02-30-0228	K	30	C	22	C		1		2.3 g		
	CB02-30-0229	K	30	C	1N	C1				7.3 g		
	CB02-30-0230	K	30	C	2N	C1				2.0 g		
	CB02-30-0231	K	30	C	3N	C1				9.5 g		
	CB02-30-0232	K	30	C	4N	C1		2		27.7 g		
	CB02-30-0233	K	30	C	4N	C1				0.1 g		
	CB02-30-0234	K	30	C	5N	C1				1.9 g		
	CB02-30-0235	K	30	C	7N	C1				0.1 g		
	CB02-30-0236	K	30	C	7S	C1				7.2 g		
	CB02-30-0237	K	30	C	8N	C1				0.1 g		
	CB02-30-0238	K	30	C	8S	C1				4.4 g		
	CB02-30-0239	K	30	C	9	C1				15.8 g		
	CB02-30-0240	K	30	C	10	C1		1		32.3 g		
	CB02-30-0241	K	30	C	10	C1				17.3 g		
	CB02-30-0242	K	30	C	11	C1				5.6 g		
	CB02-30-0243	K	30	C	13	C1				2.3 g		
	CB02-30-0244	K	30	C	14	C1				4.0 g		
	CB02-30-0245	K	30	C	15	C1				14.4 g		
	CB02-30-0246	K	30	C	16	C1		1		23.7 g		
	CB02-30-0247	K	30	C	16	C1				10.3 g		
	CB02-30-0248	K	30	C	17	C1				0.8 g		
	CB02-30-0249	K	30	C	19	C1				7.3 g		
	CB02-30-0250	K	30	C	20	C1				4.4 g		
	CB02-30-0251	K	30	C	21	C1				11.7 g		
	CB02-30-0252	K	30	C	22	C1		1		4.6 g		
	CB02-30-0253	K	30	C	22	C1				5.6 g		
	CB02-30-0254	K	30	C	23	C1				0.1 g		
	CB02-30-0255	K	30	C	1N	D				0.2 g		
	CB02-30-0256	K	30	C	3N	D				1.7 g		
	CB02-30-0257	K	30	C	7S	D				11.3 g		
	CB02-30-0258	K	30	C	9	D				14.0 g		
	CB02-30-0259	K	30	C	11	D				0.4 g		
	CB02-30-0260	K	30	C	13	D				3.0 g		
	CB02-30-0261	K	30	C	16	D		1		9.4 g		H#4

PROYECTO ARQUEOLOGICO CERRO BAUL

TEMPORADA 2002

INVENTARIO GENERAL

MATERIAL: OSEO HUMANO

No CAJA	No ESPEC	SECTOR	UNIDAD	RECINT	CUADRO	CAPA	NIVEL	RASGO	CANT	PESO g	REFERENCIAS	
	CB02-30-0262	K	30	C	17	D				1.9 g		
	CB02-30-0263	K	30	C	20	D				13.1 g		
	CB02-30-0264	K	30	C	21	D				0.3 g		
	CB02-30-0265	K	30	C	22	D		1		1.3 g		H#3
	CB02-30-0266	K	30	C	22	D		1		1.7 g		
	CB02-30-0267	K	30	C	22	D				2.5 g		
	CB02-30-0268	K	30	C	23	D				2.7 g		
	CB02-30-0269	K	30	C	13	D1				14.3 g		
	CB02-30-0270	K	30	C	14	D1				37.7 g		
	CB02-30-0271	K	30	C	19	D1				17.0 g		
	CB02-30-0272	K	30	C	20	D1		4		4.4 g		
	CB02-30-0273	K	30	C	20	D1				33.6 g		
	CB02-30-0274	K	30	C	21	D1		3		6.5 g		
	CB02-31-0030	K	31	A	2	S/A				0.5 g		
	CB02-31-0031	K	31	A	4	S/A				0.7 g		
	CB02-31-0032	K	31	A	5	S/A				0.3 g		
	CB02-31-0033	K	31	A	1	B				1.8 g		
	CB02-31-0034	K	31	A	3	B				6.3 g		
	CB02-31-0035	K	31	A	4	B				16.0 g		
	CB02-31-0036	K	31	A	5	B				10.5 g		
	CB02-31-0037	K	31	A	6	B				11.1 g		
	CB02-31-0038	K	31	A	7	B				4.1 g		
	CB02-31-0039	K	31	A	8	B				12.4 g		
	CB02-31-0040	K	31	A	10	B				0.2 g		
	CB02-31-0041	K	31	A	11	B				5.5 g		
	CB02-31-0042	K	31	A	2	B				14.8 g		
	CB02-31-0043	K	31	A	12	C	1	1		2.2 g		
	CB02-31-0044	K	31	A	3	C	1	1		1.3 g		
	CB02-31-0045	K	31	A	6	C	1	1		4.3 g	artefacto	
	CB02-31-0046	K	31	A	6	C	1	1		2.2 g		
	CB02-31-0047	K	31	A	7	C	1	1		2.9 g		
	CB02-31-0048	K	31	A	2	C	2	1		0.7 g		
	CB02-20-0251	L	20	B	1	S/A	-	-	-	9 g	cam	
	CB02-20-0252	L	20	B	3	S/A	-	-	-	8 g	cam	
	CB02-20-0253	L	20	B	4	S/A	-	-	-	54 g	cam	
	CB02-20-0254	L	20	B	5	S/A	-	-	-	60 g	cam	
	CB02-20-0255	L	20	B	6	S/A	-	-	-	12 g	cam	
	CB02-20-0256	L	20	B	7	S/A	-	-	-	275 g	cam	
	CB02-20-0257	L	20	B	8	S/A	-	-	-	55 g	cam	
	CB02-20-0258	L	20	B	9	S/A	-	-	-	48 g	cam	
	CB02-20-0259	L	20	B	10	S/A	-	-	-	56 g	cam	
	CB02-20-0260	L	20	B	11	S/A	-	-	-	86 g	cam	
	CB02-20-0261	L	20	B	12	S/A	-	-	-	14 g	cam	
	CB02-20-0262	L	20	B	13	S/A	-	-	-	15 g	cam	

PROYECTO ARQUEOLOGICO CERRO BAUL
TEMPORADA 2002

INVENTARIO GENERAL

MATERIAL: OSEO HUMANO

No CAJA	No ESPEC	SECTOR	UNIDAD	RECINT	CUADRO	CAPA	NIVEL	RASGO	CANT	PESO g	REFERENCIAS	
	CB02-20-0263	L	20	B	14	S/A	-	-	-	13 g	cam	
	CB02-20-0264	L	20	B	15	S/A	-	-	-	365 g	cam	
	CB02-20-0265	L	20	B	16	S/A	-	-	-	13 g	cam	
	CB02-20-0266	L	20	B	17	S/A	-	-	-	10 g	cam	
	CB02-20-0267	L	20	B	18	S/A	-	-	-	18 g	cam	
	CB02-20-0268	L	20	B	19	S/A	-	-	-	22 g	cam	
	CB02-20-0269	L	20	B	20	S/A	-	-	-	1 g		
	CB02-20-0270	L	20	B	21	S/A	-	-	-	3 g		
	CB02-20-0271	L	20	B	23	S/A	-	-	-	128 g	cam	
	CB02-20-0272	L	20	B	24	S/A	-	-	-	161 g	cam	
	CB02-20-0273	L	20	B	25	S/A	-	-	-	57 g	cam	
	CB02-20-0274	L	20	B	26	S/A	-	-	-	81 g	cam	
	CB02-20-0275	L	20	B	29	S/A	-	-	-	4 g	cam	
	CB02-20-0276	L	20	B	30	S/A	-	-	-	7 g	cam	
	CB02-20-0277	L	20	B	31	S/A	-	-	-	32 g	cam	
	CB02-20-0278	L	20	B	32	S/A	-	-	-	738 g	cam	
	CB02-20-0279	L	20	B	33	S/A	-	-	-	90 g	cam	
	CB02-20-0280	L	20	B	36	S/A	-	-	-	40 g	cam	
	CB02-20-0281	L	20	B	37	S/A	-	-	-	8 g	cam	
	CB02-20-0282	L	20	B	38	S/A	-	-	-	28 g	cam	
	CB02-20-0283	L	20	B	39	S/A	-	-	-	280 g	cam	
	CB02-20-0284	L	20	B	40	S/A	-	-	-	182 g	cam	
	CB02-20-0285	L	20	B	41	S/A	-	-	-	139 g	cam	
	CB02-20-0286	L	20	B	42	S/A	-	-	-	24 g	cam	
	CB02-20-0287	L	20	B	44	S/A	-	-	-	12 g	cam	
	CB02-20-0288	L	20	B	45	S/A	-	-	-	19 g	cam	
	CB02-20-0289	L	20	B	7	B	-	-	-	40 g	cam	
	CB02-20-0290	L	20	B	7	B	2	1	-	420 g	cam	
	CB02-20-0291	L	20	B	15	B	-	1	-	1074 g	cam	
	CB02-20-0292	L	20	B	15	B	2	1	-	0 g	cam	
	CB02-20-0293	L	20	B	21	B	2	-	-	1 g		
	CB02-20-0294	L	20	B	23	B	-	1	-	1380 g	cam	
	CB02-20-0295	L	20	B	23	B	2	1	-	0 g	cam	
	CB02-20-0296	L	20	B	27	B	2	-	-	9 g	cam	
	CB02-20-0297	L	20	B	28	B	2	-	-	5 g	cam	
	CB02-20-0298	L	20	B	29	B	-	-	-	8 g	cam	
	CB02-20-0299	L	20	B	29	B	2	-	-	38 g	cam	
	CB02-20-0300	L	20	B	31	B	-	1	-	1 g	cuy	
	CB02-20-0301	L	20	B	31	B	-	1	-	416 g	cam	
	CB02-20-0302	L	20	B	31	B	2	1	-	461 g	cam	
	CB02-20-0303	L	20	B	33	B	-	-	-	187 g	cam	
	CB02-20-0304	L	20	B	33	B	2	-	-	448 g	cam	
	CB02-20-0305	L	20	B	34	B	-	-	-	49 g	cam	
	CB02-20-0306	L	20	B	34	B	2	-	-	118 g	cam	

PROYECTO ARQUEOLOGICO CERRO BAUL

TEMPORADA 2002

INVENTARIO GENERAL

MATERIAL: OSEO HUMANO

No CAJA	No ESPEC	SECTOR	UNIDAD	RECINT	CUADRO	CAPA	NIVEL	RASGO	CANT	PESO g	REFERENCIAS	
	CB02-20-0307	L	20	B	35	B	-	-	-	4 g	cam	
	CB02-20-0308	L	20	B	35	B	2	-	-	103 g	cam	
	CB02-20-0309	L	20	B	36	B	-	-	-	9 g	cam	
	CB02-20-0310	L	20	B	36	B	2	-	-	235 g	cam	
	CB02-20-0311	L	20	B	37	B	-	-	-	1 g		
	CB02-20-0312	L	20	B	37	B	-	-	-	296 g	cam	
	CB02-20-0313	L	20	B	38	B	-	-	-	13 g	cam	
	CB02-20-0314	L	20	B	39	B	-	1	-	1 g	cuy	
	CB02-20-0315	L	20	B	39	B	-	-	-	376 g	cam	
	CB02-20-0316	L	20	B	41	B	-	-	-	63 g	cam	
	CB02-20-0317	L	20	B	41	B	2	-	-	209 g	cam	
	CB02-20-0318	L	20	B	42	B	-	-	-	12 g	cam	
	CB02-20-0319	L	20	B	42	B	2	-	-	154 g	cam	
	CB02-20-0320	L	20	B	43	B	-	-	-	4 g	cam	
	CB02-20-0321	L	20	B	43	B	2	-	-	204 g	cam	
	CB02-20-0322	L	20	B	44	B	-	-	-	25 g	cam	
	CB02-20-0323	L	20	B	44	B	2	-	-	55 g	cam	
	CB02-20-0324	L	20	B	1	C	-	-	-	13 g	cam	
	CB02-20-0325	L	20	B	3	C	-	-	-	30 g	cam	
	CB02-20-0326	L	20	B	4	C	-	-	-	37 g	cam	
	CB02-20-0327	L	20	B	5	C	-	-	-	17 g	cam	
	CB02-20-0328	L	20	B	6	C	-	-	-	11 g	cam	
	CB02-20-0329	L	20	B	9	C	-	-	-	186 g	cam	
	CB02-20-0330	L	20	B	10	C	-	-	-	144 g	cam	
	CB02-20-0331	L	20	B	11	C	-	-	-	10 g	cam	
	CB02-20-0332	L	20	B	12	C	-	-	-	71 g	cam	
	CB02-20-0333	L	20	B	14	C	-	-	-	24 g	cam	
	CB02-20-0334	L	20	B	17	C	-	-	-	48 g	cam	
	CB02-20-0335	L	20	B	20	C	-	-	-	8 g	cam	
	CB02-20-0336	L	20	B	21	C	-	-	-	21 g	cam	
	CB02-20-0337	L	20	B	25	C	-	-	-	129 g	cam	
	CB02-20-0338	L	20	B	26	C	-	-	-	111 g	cam	
	CB02-20-0339	L	20	B	28	C	-	-	-	21 g	cam	
	CB02-20-0340	L	20	B	29	C	-	-	-	1 g	cam	
	CB02-20-0341	L	20	B	33	C	-	-	-	179 g	cam	
	CB02-20-0342	L	20	B	34	C	-	-	-	10 g	cam	
	CB02-20-0343	L	20	B	35	C	-	-	-	36 g	cam	
	CB02-20-0344	L	20	B	37	C	-	-	-	16 g	cam	
	CB02-20-0345	L	20	B	41	C	-	-	-	17 g	cam	
	CB02-20-0346	L	20	B	42	C	-	-	-	37 g	cam	
	CB02-20-0347	L	20	B	43	C	-	-	-	30 g	cam	
	CB02-20-0348	L	20	B	44	C	-	-	-	39 g	cam	
	CB02-20-0349	L	20	B	1	D	2	-	-	10 g	cam	
	CB02-20-0350	L	20	B	2	D	-	-	-	8 g	cam	

PROYECTO ARQUEOLOGICO CERRO BAUL
TEMPORADA 2002

INVENTARIO GENERAL

MATERIAL: OSEO HUMANO

No CAJA	No ESPEC	SECTOR	UNIDAD	RECINT	CUADRO	CAPA	NIVEL	RASGO	CANT	PESO g	REFERENCIAS	
	CB02-20-0351	L	20	B	2	D	2	-	-	13 g	cam	
	CB02-20-0352	L	20	B	4	D	-	-	-	34 g	cam	
	CB02-20-0353	L	20	B	4	D	2	-	-	88 g	cam	
	CB02-20-0354	L	20	B	5	D	-	-	-	27 g	cam	
	CB02-20-0355	L	20	B	5	D	2	-	-	275 g	cam	
	CB02-20-0356	L	20	B	6	D	-	-	-	4 g	cam	
	CB02-20-0357	L	20	B	9	D	-	-	-	42 g	cam	
	CB02-20-0358	L	20	B	9	D	2	-	-	34 g	cam	
	CB02-20-0359	L	20	B	10	D	-	-	-	14 g	cam	
	CB02-20-0360	L	20	B	11	D	-	-	-	29 g	cam	
	CB02-20-0361	L	20	B	11	D	2	-	-	72 g	cam	
	CB02-20-0362	L	20	B	12	D	-	-	-	9 g	cam	
	CB02-20-0363	L	20	B	12	D	2	-	-	346 g	cam	
	CB02-20-0364	L	20	B	13	D	-	-	-	1 g		
	CB02-20-0365	L	20	B	13	D	2	-	-	338 g	cam	
	CB02-20-0366	L	20	B	14	D	-	-	-	19 g	cam	
	CB02-20-0367	L	20	B	14	D	-	3	-	46 g	cam	
	CB02-20-0368	L	20	B	17	D	-	-	-	22 g		
	CB02-20-0369	L	20	B	18	D	-	-	-	4 g	cam	
	CB02-20-0370	L	20	B	19	D	-	-	-	20 g	cam	
	CB02-20-0371	L	20	B	20	D	-	-	-	32 g	cam	
	CB02-20-0372	L	20	B	20	D	2	-	-	288 g	cam	
	CB02-20-0373	L	20	B	21	D	2	-	-	80 g	cam	
	CB02-20-0374	L	20	B	25	D		-	-	21 g	cam	
	CB02-20-0375	L	20	B	25	D	2	-	-	14 g	cam	
	CB02-20-0376	L	20	B	26	D	2	-	-	80 g	cam	
	CB02-20-0377	L	20	B	27	D	2	-	-	33 g	cam	
	CB02-20-0378	L	20	B	28	D		-	-	57 g	cam	
	CB02-20-0379	L	20	B	28	D	2	-	-	397 g	cam	
	CB02-20-0380	L	20	B	29	D	2	-	-	385 g	cam	
	CB02-20-0381	L	20	B	30	D		-	-	6 g	cam	
	CB02-20-0382	L	20	B	33	D	2	-	-	44 g	cam	
	CB02-20-0383	L	20	B	34	D		-	-	16 g	cam	
	CB02-20-0384	L	20	B	34	D	2	-	-	185 g	cam	
	CB02-20-0385	L	20	B	35	D	2	-	-	430 g	cam	
	CB02-20-0386	L	20	B	38	D	-	-	-	7 g	cam	
	CB02-20-0387	L	20	B	39	D	2	1	-	15 g	cam	
	CB02-20-0388	L	20	B	41	D	-	-	-	14 g	cam	
	CB02-20-0389	L	20	B	42	D	-	-	-	133 g	cam	
	CB02-20-0390	L	20	B	44	D	-	-	-	22 g	cam	
	CB02-20-0391	L	20	B	35,44	D	-	2	-	1422 g	cuy -cam	
	CB02-20-0392	L	20	B	-	1	-	4	-	729 g	cam	
	CB02-20-0393	L	20	B	-	2	-	4	-	451 g	cam	
	CB02-20-0394	L	20	B	3	E	-	-	-	25 g		

PROYECTO ARQUEOLOGICO CERRO BAUL

TEMPORADA 2002

INVENTARIO GENERAL

MATERIAL: OSEO HUMANO

No CAJA	No ESPEC	SECTOR	UNIDAD	RECINT	CUADRO	CAPA	NIVEL	RASGO	CANT	PESO g	REFERENCIAS	
	CB02-20-0395	L	20	B	12	E	-	-	-	77 g	cam	
	CB02-20-0396	L	20	B	13	E	-	-	-	59 g	cam	
	CB02-20-0397	L	20	B	27	E	-	-	-	17 g	cam	
	CB02-20-0398	L	20	B	28	E	-	-	-	1974 g	cam	
	CB02-20-0399	L	20	B	29	E	-	-	-	803 g	cam	
	CB02-20-0400	L	20	B	34	E	-	-	-	218 g	cam	
	CB02-20-0401	L	20	B	36	E	-	-	-	248 g	cam	
	CB02-38-0308	L	38	A	30	sup				3 g		
	CB02-38-0309	L	38	A	34	S				6 g	cam	
	CB02-38-0310	L	38	A	36	S				1 g	frag diente	
	CB02-38-0311	L	38	A	-	S				150 g	cam	
	CB02-38-0312	L	38	A	41	S				6 g		
	CB02-38-0313	L	38	A	42	S				6 g		
	CB02-38-0314	L	38	A	43	S				4 g		
	CB02-38-0315	L	38	A	44	S				4 g	cam	
	CB02-38-0316	L	38	A	47	S				6 g	frag	
	CB02-38-0317	L	38	A	49	S				549 g	cam	
	CB02-38-0318	L	38	A	31	S				56 g	cam	
	CB02-38-0319	L	38	A	32	S				67 g	cam	
	CB02-38-0320	L	38	A	34	S				2 g	cam	
	CB02-38-0321	L	38	A	36	S				39 g	cam	
	CB02-38-0322	L	38	A	37	S				1 g		
	CB02-38-0323	L	38	A	42	S				7 g		
	CB02-38-0324	L	38	A	41	B	2			13 g		
	CB02-38-0325	L	38	A	41	B	3			85 g	cam	
	CB02-38-0326	L	38	A	42	B				137 g	cam	
	CB02-38-0327	L	38	A	42	B	2			131 g	cam	
	CB02-38-0328	L	38	A	42	B	3			46 g	cam	
	CB02-38-0329	L	38	A	42	B		1		58 g	cam	
	CB02-38-0330	L	38	A	43	B				57 g		
	CB02-38-0331	L	38	A	43	B	2			11 g		
	CB02-38-0332	L	38	A	43	B	3			112 g	cam	
	CB02-38-0333	L	38	A	44	B				15 g		
	CB02-38-0334	L	38	A	44	B	2			5 g		
	CB02-38-0335	L	38	A	44	B	3			41 g		
	CB02-38-0336	L	38	A	31	C				9 g		
	CB02-38-0337	L	38	A	32	C				19 g		
	CB02-38-0338	L	38	A	32	C	2			12 g		
	CB02-38-0339	L	38	A	33	C				1 g	cuy	
	CB02-38-0340	L	38	A	33	C				1 g		
	CB02-38-0341	L	38	A	36	C				80 g	cam	
	CB02-38-0342	L	38	A	36	C	2			95 g	cam / cuy	
	CB02-38-0343	L	38	A	37	C				13 g		
	CB02-38-0344	L	38	A	37	C	2			267 g	cam	

PROYECTO ARQUEOLOGICO CERRO BAUL

TEMPORADA 2002

INVENTARIO GENERAL

MATERIAL: OSEO HUMANO

No CAJA	No ESPEC	SECTOR	UNIDAD	RECINT	CUADRO	CAPA	NIVEL	RASGO	CANT	PESO g	REFERENCIAS	
	CB02-38-0345	L	38	A	38	C				1 g		
	CB02-38-0346	L	38	A	38	C	3			3 g	cam	
	CB02-38-0347	L	38	A	39	C				59 g	cam	
	CB02-38-0348	L	38	A	39	C	2			486 g	cam	
	CB02-38-0349	L	38	A	41	C				99 g	cam	
	CB02-38-0350	L	38	A	49	C	2			24 g		
	CB02-38-0351	L	38	A	42	C				1 g	cuy	
	CB02-38-0352	L	38	A	42	C				208 g	cam	
	CB02-38-0353	L	38	A	42	C	2			251 g	cam	
	CB02-38-0354	L	38	A	41-42	-		4		500 g	cam	
	CB02-38-0355	L	38	A	42-43	-		5		723 g	frag cam art	
	CB02-38-0356	L	38	A	43	C				329 g	cam	
	CB02-38-0357	L	38	A	43	C	2			262 g	cam / roed	
	CB02-38-0358	L	38	A	44	C				185 g	cam	
	CB02-38-0359	L	38	A	32	D				638 g	cam	
	CB02-38-0360	L	38	A	33	D				279 g	cam	
	CB02-38-0361	L	38	A	34	D				76 g		
	CB02-38-0362	L	38	A	36	D				57 g	cam	
	CB02-38-0363	L	38	A	38	D				19 g		
	CB02-38-0364	L	38	A	38	D				8 g		
	CB02-38-0365	L	38	A	41	D				164 g	cam	
	CB02-38-0366	L	38	A	-	D				182 g	cam / roed	
	CB02-38-0367	L	38	A	-	D		5		137 g	cam / roed	
	CB02-38-0368	L	38	A	-	D		5		51 g	art- trabajado	
	CB02-38-0369	L	38	A	-	D		6		2 g		
	CB02-38-0370	L	38	A	-	D		7		46 g	cam	
	CB02-38-0371	L	38	A	-	D		8		36 g	cam	
	CB02-38-0372	L	38	A	-	D		9		85 g	cam	
	CB02-38-0373	L	38	A	42	D				516 g	cam	
	CB02-38-0374	L	38	A	43	D				98 g	cam	
	CB02-38-0375	L	38	A	43	D				9 g	art	
	CB02-38-0376	L	38	A	44	D				170 g	cam	
	CB02-38-0377	L	38	B	2	S				24 g		
	CB02-38-0378	L	38	B	3	S				9 g		
	CB02-38-0379	L	38	B	4	S				6 g		
	CB02-38-0380	L	38	B	9	S				75 g	cam	
	CB02-38-0381	L	38	B	10	S				114 g	cam / roed	
	CB02-38-0382	L	38	B	13	S				12 g	cam	
	CB02-38-0383	L	38	B	14	S				7 g		
	CB02-38-0384	L	38	B	15	S				3 g		
	CB02-38-0385	L	38	B	16	S				1 g		
	CB02-38-0386	L	38	B	19	S				1 g	cam	
	CB02-38-0387	L	38	B	22	S				56 g	cam	
	CB02-38-0388	L	38	B	24	S				14 g		

PROYECTO ARQUEOLOGICO CERRO BAUL

TEMPORADA 2002

INVENTARIO GENERAL

MATERIAL: OSEO HUMANO

No CAJA	No ESPEC	SECTOR	UNIDAD	RECINT	CUADRO	CAPA	NIVEL	RASGO	CANT	PESO g	REFERENCIAS	
	CB02-38-0389	L	38	B	26	S				54 g	cam	
	CB02-38-0390	L	38	B	27	S				22 g		
	CB02-38-0391	L	38	B	28	S				17 g	cam	
	CB02-38-0392	L	38	B	29	S				15 g		
	CB02-38-0393	L	38	B	17-22	-				143 g	cam	
	CB02-38-0394	L	38	B	10	tese		2		85 g	cam	
	CB02-38-0395	L	38	B	11	S/A				41 g	cam	
	CB02-38-0396	L	38	B	13	S/A				14 g		
	CB02-38-0397	L	38	B	14	S/A				52 g	cam	
	CB02-38-0398	L	38	B	16	S/A				15 g	cam	
	CB02-38-0399	L	38	B	19	S/A				75 g	cam	
	CB02-38-0400	L	38	B	11	B	2			8 g		
	CB02-38-0401	L	38	B	16	B				29 g	cam	
	CB02-38-0402	L	38	B	16	B	2			56 g	cam	
	CB02-38-0403	L	38	B	17	B				1 g		
	CB02-38-0404	L	38	B	18	B	2			2 g		
	CB02-38-0405	L	38	B	19	B				11 g		
	CB02-38-0406	L	38	B	19	B	2			103 g	cam	
	CB02-38-0407	L	38	B	22	B				72 g	cam	
	CB02-38-0408	L	38	B	23	B				82 g	cam	
	CB02-38-0409	L	38	B	23	B	2			71 g	cam	
	CB02-38-0410	L	38	B	24	B	2			47 g	cam	
	CB02-38-0411	L	38	B	6	C	3			10 g	cam	
	CB02-38-0412	L	38	B	7	C	3			22 g		
	CB02-38-0413	L	38	B	9	C				8 g		
	CB02-38-0414	L	38	B	9	C	3			117 g	cam	
	CB02-38-0415	L	38	B	10	C	3			98 g	cam	
	CB02-38-0416	L	38	B	11	C	3			15 g		
	CB02-38-0417	L	38	B	12	C	3			61 g	cam	
	CB02-38-0418	L	38	B	14	C				16 g	cam	
	CB02-38-0419	L	38	B	14	C	2			56 g	cam	
	CB02-38-0420	L	38	B	14	C	3			10 g		
	CB02-38-0421	L	38	B	15	C				15 g	cam	
	CB02-38-0422	L	38	B	15	C	2			23 g	cam	
	CB02-38-0423	L	38	B	15	-		3		1 g		
	CB02-38-0424	L	38	B	16	C				76 g	cam	
	CB02-38-0425	L	38	B	16	C	2			18 g		
	CB02-38-0426	L	38	B	16	C	3			25 g		
	CB02-38-0427	L	38	B	17	C				28 g	cam	
	CB02-38-0428	L	38	B	17	C	3			304 g	cam	
	CB02-38-0429	L	38	B	18	C				20 g	cam	
	CB02-38-0430	L	38	B	18	C	2			57 g	cam	
	CB02-38-0431	L	38	B	18	C	3			8 g		
	CB02-38-0432	L	38	B	19	C				382 g	cam	

PROYECTO ARQUEOLOGICO CERRO BAUL
TEMPORADA 2002

INVENTARIO GENERAL

MATERIAL: OSEO HUMANO

No CAJA	No ESPEC	SECTOR	UNIDAD	RECINT	CUADRO	CAPA	NIVEL	RASGO	CANT	PESO g	REFERENCIAS	
	CB02-38-0433	L	38	B	19	C	2			184 g	cam	
	CB02-38-0434	L	38	B	19	C	3			122 g	cam - art	
	CB02-38-0435	L	38	B	20	-		3		2 g		
	CB02-38-0436	L	38	B	21	-		3		5 g		
	CB02-38-0437	L	38	B	22	C	3			190 g	cam	
	CB02-38-0438	L	38	B	22	-		3		38 g	cam	
	CB02-38-0439	L	38	B	23	C				205 g	cam- diente	
	CB02-38-0440	L	38	B	23	C	2			261 g	cam	
	CB02-38-0441	L	38	B	23	C	3			8 g	cam	
	CB02-38-0442	L	38	B	23	-		3		15 g		
	CB02-38-0443	L	38	B	24	C				345 g	cam	
	CB02-38-0444	L	38	B	24	C	3			32 g	cam - diente	
	CB02-38-0445	L	38	B	24	-		3		15 g		
	CB02-38-0446	L	38	B	3	D				113 g	cam	
	CB02-38-0447	L	38	B	7	D				91 g	cam	
	CB02-38-0448	L	38	B	8	D				68 g	cam	
	CB02-38-0449	L	38	B	9	D				158 g	cam	
	CB02-38-0450	L	38	B	11	D				30 g	cam	
	CB02-38-0451	L	38	B	12	D				118 g	cam	
	CB02-38-0452	L	38	B	13	D				309 g	cam	
	CB02-38-0453	L	38	B	14	D				277 g	cam	
	CB02-38-0454	L	38	B	16	D				45 g	cam	
	CB02-38-0455	L	38	B	17	D				426 g	cam - art	
	CB02-38-0456	L	38	B	18	D				195 g	cam	
	CB02-38-0457	L	38	B	24	D				16 g		
	CB02-38-0458	L	38	C	20	S				74 g	cam	
	CB02-38-0459	L	38	C	24	S				179 g	cam	
	CB02-38-0460	L	38	C	25	S				376 g	cam	
	CB02-38-0461	L	38	C	29	S				105 g	cam	
	CB02-38-0462	L	38	C	30	S				11 g		
	CB02-38-0463	L	38	C	35	S				6 g		
	CB02-38-0464	L	38	C	39	S				16 g	cam	
	CB02-38-0465	L	38	C	44	S				66 g	cam	
	CB02-38-0466	L	38	C	50	S				152 g	cam	
	CB02-38-0467	L	38	D	31	S				6 g	cam	
	CB02-38-0468	L	38	D	36	S				1 g		
	CB02-38-0469	L	38	D	46	S				385 g	cam	
	CB02-38-0470	L	38	D	47	S				344 g	cam	
	CB02-38-0471	L	38	D	47	S	2			13 g	cam	
	CB02-38-0472	L	38	D	48	S				461 g	cam	
	CB02-38-0473	L	38	D	21	B				537 g	cam	
	CB02-38-0474	L	38	D	22	B				360 g	cam	
	CB02-38-0475	L	38	D	23	B				6 g	cam	
	CB02-38-0476	L	38	E	2	S				6 g		

PROYECTO ARQUEOLOGICO CERRO BAUL

TEMPORADA 2002

INVENTARIO GENERAL

MATERIAL: OSEO HUMANO

No CAJA	No ESPEC	SECTOR	UNIDAD	RECINT	CUADRO	CAPA	NIVEL	RASGO	CANT	PESO g	REFERENCIAS	
	CB02-38-0477	L	38	E	3	S				146 g	cam	
	CB02-38-0478	L	38	E	4	S				40 g	cam	
	CB02-38-0479	L	38	E	5	S				27 g		
	CB02-38-0480	L	38	E	4	B				56 g	cam	
	CB02-38-0481	L	38	E	5	B				31 g	cam	
	CB02-39-0424	L	39	A	32	A				121 g	cam	
	CB02-39-0425	L	39	A	23	A	1	20		62 g	cam	pozo prueba " A "
	CB02-39-0426	L	39	A	11	B	1			172 g	cam	
	CB02-39-0427	L	39	A	14	B	1			121 g	cam	
	CB02-39-0428	L	39	A	21	B	1			16 g	cam	
	CB02-39-0429	L	39	A	23	B	2	20		391 g	cam	pozo prueba " B "
	CB02-39-0430	L	39	A	31	B	1			140 g	cam	
	CB02-39-0431	L	39	A	41	B	1			36 g	cam	
	CB02-39-0432	L	39	A	42	B	1			16 g	cam	
	CB02-39-0433	L	39	A	43	B	1			134 g	cam	
	CB02-39-0434	L	39	A	11	C	2			14 g	cam	
	CB02-39-0435	L	39	A	11	C	3			39 g	cam	
	CB02-39-0436	L	39	A	12	C	1			9 g		
	CB02-39-0437	L	39	A	12	C	3			114 g	cam	
	CB02-39-0438	L	39	A	13	C	1			6 g		
	CB02-39-0439	L	39	A	13	C	3			66 g	cam	
	CB02-39-0440	L	39	A	14	C	1			10 g		
	CB02-39-0441	L	39	A	14	C	3			203 g	cam	
	CB02-39-0442	L	39	A	15	C	1			20 g	cam	
	CB02-39-0443	L	39	A	21	C	3			27 g	cam	
	CB02-39-0444	L	39	A	22	C	3			86 g	cam	
	CB02-39-0445	L	39	A	22	C	1			5 g		
	CB02-39-0446	L	39	A	23	C	3			43 g	cam	
	CB02-39-0447	L	39	A	24	C	3			230 g	cam	diente
	CB02-39-0448	L	39	A	23	C	3	20		658 g	cam	pozo prueba " C "
	CB02-39-0449	L	39	A	23	-	-	23		351 g	cam	
	CB02-39-0450	L	39	A	24	C	1			8 g	cam	
	CB02-39-0451	L	39	A	24	C	3			297 g	cam	
	CB02-39-0452	L	39	A	25	C	3			6 g		
	CB02-39-0453	L	39	A	32	C	1			51 g	cam	
	CB02-39-0454	L	39	A	32	C	2			324 g	cam	
	CB02-39-0455	L	39	A	32	C	3			208 g	cam	
	CB02-39-0456	L	39	A	33	C	2			109 g	cam	
	CB02-39-0457	L	39	A	33	C	3			1472 g	cam	
	CB02-39-0458	L	39	A	34	C	1			26 g	cam	ave
	CB02-39-0459	L	39	A	34	C	3			28 g	cam	
	CB02-39-0460	L	39	A	35	C	3			21 g	cam	
	CB02-39-0461	L	39	A	42	-	-			101 g	cam	
	CB02-39-0462	L	39	A	42	C	1			135 g	cam	

PROYECTO ARQUEOLOGICO CERRO BAUL

TEMPORADA 2002

INVENTARIO GENERAL

MATERIAL: OSEO HUMANO

No CAJA	No ESPEC	SECTOR	UNIDAD	RECINT	CUADRO	CAPA	NIVEL	RASGO	CANT	PESO g	REFERENCIAS	
	CB02-39-0463	L	39	A	42	C	2			188 g	cam	
	CB02-39-0464	L	39	A	43	C	3			62 g	cam	
	CB02-39-0465	L	39	A	44	C	1			28 g	cam	
	CB02-39-0466	L	39	A	44	C	3			12 g	cam	
	CB02-39-0467	L	39	A	45	C	3			99 g	cam	
	CB02-39-0468	L	39	A	15	D				242 g	cam	
	CB02-39-0469	L	39	A	23	D		20		635 g	cam	pozo , prueba " D "
	CB02-39-0470	L	39	A	23	D	5			41 g	cam	
	CB02-39-0471	L	39	A	23	D	6			110 g	cam	
	CB02-39-0472	L	39	A	24	D				463 g	cam	
	CB02-39-0473	L	39	A	25	D				629 g	cam	
	CB02-39-0474	L	39	A	33	D				367 g	cam	
	CB02-39-0475	L	39	A	33	-		22		72 g	cam	
	CB02-39-0476	L	39	A	34	D				128 g	cam	
	CB02-39-0477	L	39	A	35	D				126 g	cam	
	CB02-39-0478	L	39	A	45	D				18 g	cam	
	CB02-39-0479	L	39	A	23	G		20		901 g	cam	
	CB02-39-0480	L	39	A	-	H		20		737 g	cam	
	CB02-39-0481	L	39	B	49	A				23 g	cam	
	CB02-39-0482	L	39	B	26	B	1			26 g	cam	
	CB02-39-0483	L	39	B	46	B	1			6 g		
	CB02-39-0484	L	39	B	26	C				1 g		
	CB02-39-0485	L	39	B	26	C	3			10 g		
	CB02-39-0486	L	39	B	27	C				1 g		
	CB02-39-0487	L	39	B	27	C	1			13 g		
	CB02-39-0488	L	39	B	27	C	2			66 g	cam	
	CB02-39-0489	L	39	B	36	C				23 g	cam	
	CB02-39-0490	L	39	B	36	C	3			8 g		
	CB02-39-0491	L	39	B	37	C				11 g	cam	
	CB02-39-0492	L	39	B	37	C	1			4 g		
	CB02-39-0493	L	39	B	38	C	3			59 g	cam	
	CB02-39-0494	L	39	B	39	C				9 g		
	CB02-39-0495	L	39	B	39	C	3			1 g		
	CB02-39-0496	L	39	B	45	C	1			69 g	cam	
	CB02-39-0497	L	39	B	46	C	2			16 g		
	CB02-39-0498	L	39	B	46	C	3			14 g	cam	
	CB02-39-0499	L	39	B	48	C				11 g	cam	
	CB02-39-0500	L	39	B	48	C	3			121 g	cam	
	CB02-39-0501	L	39	B	49	C	3			11 g		
	CB02-39-0502	L	39	B	-	-	-	T - 06		1 g	art	adorno
	CB02-39-0503	L	39	B	-	-	-	T - 06		113 g	art	wichuña
	CB02-39-0504	L	39	B	-	-	-	10		1085 g	cam	
	CB02-39-0505	L	39	B	-	-	-	10		131 g	art	wichuñas
	CB02-39-0506	L	39	B	-	-	-	11		301 g	cam	

PROYECTO ARQUEOLOGICO CERRO BAUL

TEMPORADA 2002

INVENTARIO GENERAL

MATERIAL: OSEO HUMANO

No CAJA	No ESPEC	SECTOR	UNIDAD	RECINT	CUADRO	CAPA	NIVEL	RASGO	CANT	PESO g	REFERENCIAS	
	CB02-39-0507	L	39	B	-	-	-	13		31 g		
	CB02-39-0508	L	39	B	-	-	-	14		103 g	cam	
	CB02-39-0509	L	39	B	-	-	-	15		1962 g	cam	
	CB02-39-0510	L	39	B	26	D				454 g	cam	
	CB02-39-0511	L	39	B	27	D				18 g		
	CB02-39-0512	L	39	B	36	D				59 g	cam	
	CB02-39-0513	L	39	B	37	D				40 g	cam	
	CB02-39-0514	L	39	C	65	B				2 g		
	CB02-39-0515	L	39	C	54	B	1			15 g	cam	
	CB02-39-0516	L	39	C	63	B	1			1 g		
	CB02-39-0517	L	39	C	65	B				1 g		
	CB02-39-0518	L	39	C	72	B	1			9 g		
	CB02-39-0519	L	39	C	73	B	1			24 g	cam	
	CB02-39-0520	L	39	C	81	B				3 g		
	CB02-39-0521	L	39	C	82	B				1 g		
	CB02-39-0522	L	39	C	83	B				3 g		
	CB02-39-0523	L	39	C	84	B				1 g		
	CB02-39-0524	L	39	C	92	B				3 g		
	CB02-39-0525	L	39	C	92	B	1			32 g	cam	
	CB02-39-0526	L	39	C	94	B				10 g	cam	
	CB02-39-0527	L	39	C	95	B				8 g		
	CB02-39-0528	L	39	C	52	C	1			8 g		
	CB02-39-0529	L	39	C	52	C	2			27 g	cam	
	CB02-39-0530	L	39	C	52	C	3			2 g		
	CB02-39-0531	L	39	C	53	C				4 g	cam	
	CB02-39-0532	L	39	C	53	C	3			2 g		
	CB02-39-0533	L	39	C	54	C	3			21 g	cam	
	CB02-39-0534	L	39	C	55	C				111 g	cam	
	CB02-39-0535	L	39	C	55	C	2			14 g	cam	
	CB02-39-0536	L	39	C	61	C				5 g		
	CB02-39-0537	L	39	C	63	C	2			40 g	cam	
	CB02-39-0538	L	39	C	64	C	3			5 g		
	CB02-39-0539	L	39	C	65	C	2			23 g	cam	
	CB02-39-0540	L	39	C	65	C	3			1 g		
	CB02-39-0541	L	39	C	73	C				2 g		
	CB02-39-0542	L	39	C	74	C				13 g	cam	
	CB02-39-0543	L	39	C	75	C				28 g	cam	
	CB02-39-0544	L	39	C	85	C				4 g		
	CB02-39-0545	L	39	C	95	C				29 g	cam	
	CB02-39-0546	L	39	C	55	D				677 g	cam	
	CB02-39-0547	L	39	D	-	sup				80 g	cam	
	CB02-39-0548	L	39	D	-	sup				49 g	cam	
	CB02-39-0549	L	39	D	66	A				10 g		
	CB02-39-0550	L	39	D	67	A				12 g	cam	

PROYECTO ARQUEOLOGICO CERRO BAUL

TEMPORADA 2002

INVENTARIO GENERAL

MATERIAL: OSEO HUMANO

No CAJA	No ESPEC	SECTOR	UNIDAD	RECINT	CUADRO	CAPA	NIVEL	RASGO	CANT	PESO g	REFERENCIAS	
	CB02-39-0551	L	39	D	60	B				31 g	cam	
	CB02-39-0552	L	39	D	66	B				6 g		
	CB02-39-0553	L	39	D	67	B	1			6 g		
	CB02-39-0554	L	39	D	68	B				13 g	cam	
	CB02-39-0555	L	39	D	68	B	1			15 g	cam	
	CB02-39-0556	L	39	D	70	B				36 g	cam	
	CB02-39-0557	L	39	D	70	B	1			8 g		
	CB02-39-0558	L	39	D	78	B	2			8 g	cam	
	CB02-39-0559	L	39	D	78	B	2			26 g	cam	
	CB02-39-0560	L	39	D	80	B				13 g		
	CB02-39-0561	L	39	D	80	B	1			10 g		
	CB02-39-0562	L	39	D	87	B	2			47 g	cam	
	CB02-39-0563	L	39	D	88	B				2 g		
	CB02-39-0564	L	39	D	88	B	2			2 g		
	CB02-39-0565	L	39	D	89	B	2			86 g	cam	
	CB02-39-0566	L	39	D	95	B				71 g	cam	
	CB02-39-0567	L	39	D	96	B	1			11 g		
	CB02-39-0568	L	39	D	97	B	1			10 g	cam	
	CB02-39-0569	L	39	D	98	C/B				9 g	cam	
	CB02-39-0570	L	39	D	56	C				3 g		
	CB02-39-0571	L	39	D	57	C				12 g	cam	
	CB02-39-0572	L	39	D	57	C	2			9 g	cam	
	CB02-39-0573	L	39	D	59	C				51 g	cam	
	CB02-39-0574	L	39	D	66	C	3			17 g	cam	
	CB02-39-0575	L	39	D	-	-	-	16		161 g	cam	
	CB02-39-0576	L	39	D	-	-	-	17		218 g	cam	fogon
	CB02-39-0577	L	39	D	67	C	2			38 g	cam	
	CB02-39-0578	L	39	D	67	C	3			526 g	cam	
	CB02-39-0579	L	39	D	68	C				48 g	cam	
	CB02-39-0580	L	39	D	69	C				53 g	cam	
	CB02-39-0581	L	39	D	69	C	3			9 g	cam	
	CB02-39-0582	L	39	D	76	C	2			15 g	cam	
	CB02-39-0583	L	39	D	77	C				10 g	cam	
	CB02-39-0584	L	39	D	77	C	2			83 g	cam	
	CB02-39-0585	L	39	D	77	C	3			117 g	cam	
	CB02-39-0586	L	39	D	77	C	3			10 g	cam	depreción 2 (hoyo)
	CB02-39-0587	L	39	D	78	C				9 g	cam	cuy
	CB02-39-0588	L	39	D	78	C	2			25 g	cam	
	CB02-39-0589	L	39	D	78	C	3			52 g	cam	
	CB02-39-0590	L	39	D	79	C				61 g	cam	
	CB02-39-0591	L	39	D	79	C	3			94 g	cam	
	CB02-39-0592	L	39	D	86	C				43 g	cam	
	CB02-39-0593	L	39	D	86	C	3			117 g	cam	
	CB02-39-0594	L	39	D	87	C				306 g	cam	

PROYECTO ARQUEOLOGICO CERRO BAUL

TEMPORADA 2002

INVENTARIO GENERAL

MATERIAL: OSEO HUMANO

No CAJA	No ESPEC	SECTOR	UNIDAD	RECINT	CUADRO	CAPA	NIVEL	RASGO	CANT	PESO g	REFERENCIAS	
	CB02-39-0595	L	39	D	87	C	2			143 g	cam	
	CB02-39-0596	L	39	D	87	C	3			6 g	cam	trabajado
	CB02-39-0597	L	39	D	87	C	3			63 g	cam	
	CB02-39-0598	L	39	D	87	C	3	19		29 g	cam	hoyo/ ceniza-fogon
	CB02-39-0599	L	39	D	88	C				10 g	cuy	
	CB02-39-0600	L	39	D	88	C				243 g	cam	
	CB02-39-0601	L	39	D	88	C	2			174 g	cam	
	CB02-39-0602	L	39	D	88	C	3			30 g	cam	
	CB02-39-0603	L	39	D	89	C				139 g	cam	
	CB02-39-0604	L	39	D	89	C	2			47 g	cam	cuy
	CB02-39-0605	L	39	D	97	C				366 g	cam	cuy
	CB02-39-0606	L	39	D	100	C/B				8 g		
	CB02-27-0121	N	27	A	3	S/A				0.9 g		
	CB02-27-0122	N	27	A	10	S/A				1.6 g		
	CB02-27-0123	N	27	A	11	S/A				1.2 g		
	CB02-27-0124	N	27	A	14	S/A				0.6 g		
	CB02-27-0125	N	27	A	2	B				0.5 g		
	CB02-27-0126	N	27	A	4	B				0.2 g		
	CB02-27-0127	N	27	A	9	B				1.4 g		
	CB02-27-0128	N	27	A	10	B				0.6 g		
	CB02-27-0129	N	27	A	10	B				0.1 g	art-ot	
	CB02-27-0130	N	27	A	14	B				20.3 g		
	CB02-27-0131	N	27	A	14	B				0.4 g		diente
	CB02-27-0132	N	27	A	15	B				1.8 g		
	CB02-27-0133	N	27	A	16	B				1.5 g		
	CB02-27-0134	N	27	A	17	B				0.1 g		
	CB02-27-0135	N	27	A	21	B				0.2 g		
	CB02-27-0136	N	27	A	22	B				0.1 g		
	CB02-27-0137	N	27	A	8	C				0.6 g		
	CB02-27-0138	N	27	A	14	C		1		3.0 g		
	CB02-27-0139	N	27	B	23	S/A				0.1 g		
	CB02-27-0140	N	27	B	28	S/A				1.6 g		
	CB02-27-0141	N	27	B	21	B				0.3 g		
	CB02-27-0142	N	27	B	22	B				2.9 g		
	CB02-27-0143	N	27	B	23	B				0.2 g		
	CB02-27-0144	N	27	B	26	B				0.4 g		
	CB02-27-0145	N	27	B	27	B				0.1 g		
	CB02-27-0146	N	27	B	28	B				0.2 g		
	CB02-27-0147	N	27	B	31	B				0.6 g		
	CB02-27-0148	N	27	B	33	B				0.8 g		
	CB02-27-0149	N	27	B	34	B				0.6 g		
	CB02-27-0150	N	27	B	42	B				0.1 g		
	CB02-27-0151	N	27	B	47	B				0.1 g		
	CB02-27-0152	N	27	B	50	B				0.4 g		

PROYECTO ARQUEOLOGICO CERRO BAUL

TEMPORADA 2002

INVENTARIO GENERAL

MATERIAL: OSEO HUMANO

No CAJA	No ESPEC	SECTOR	UNIDAD	RECINT	CUADRO	CAPA	NIVEL	RASGO	CANT	PESO g	REFERENCIAS	
	CB02-27-0153	N	27	B	33	C				1.0 g		
	CB02-27-0154	N	27	C	54	S/A				0.2 g		
	CB02-27-0155	N	27	C	54	B				0.4 g		
	CB02-27-0156	N	27	C	54E	B				0.3 g		
	CB02-26-0374											oseo humano
	CB02-26-0715											oseo humano
	CB02-26-0743											oseo humano

PROYECTO ARQUEOLOGICO CERRO BAUL
TEMPORADA 2002

INVENTARIO GENERAL

MATERIAL: MALACOLOGICO

No CAJA	No ESPEC	SECTOR	UNIDAD	RECINT	CUADRO	CAPA	NIVEL	RASGO	CANT	PESO g	REFERENCIAS	
	CB02-00-002	A	C1						4	2.3 g	frag	concha
	CB02-00-008	A	C2						1	1.5 g	frag	concha
	CB02-00-020	A	C4						1	1.6 g	comp	perforado
	CB02-00-026	A	C5						1	1.6 g	frag	concha
	CB02-00-031	A	C6						1	5.9 g	com	olivina - perforated
	CB02-00-045	A	C9						1	0.4 g	frag	malacologico
	CB02-09-0850	A	9	D	159	S				1.5 g	concha (frag)	
	CB02-09-0851	A	9	D	62	B				2.1 g	concha (frag)	
	CB02-09-0852	A	9	D	109	B				0.8 g	concha (frag)	
	CB02-09-0853	A	9	D	125	B				0.8 g	caracol marino	
	CB02-09-0854	A	9	D	126	B				0.3 g	concha (frag)	
	CB02-09-0855	A	9	D	141	B				0.6 g	concha (frag)	
	CB02-09-0856	A	9	D	174	B				3.3 g	concha (frag)	
	CB02-09-0857	A	9	D	191	B				0.1 g	concha (frag)	
	CB02-09-0858	A	9	D	237	B				0.7 g	concha (frag)	
	CB02-09-0859	A	9	D	125	C				0.7 g	concha (frag)	
	CB02-09-0860	A	9	D	142	C				0.6 g	concha (frag)	
	CB02-09-0861	A	9	D	157	C				0.3 g	concha (frag)	
	CB02-09-0862	A	9	D	174	C				1.3 g	caracol marino	
	CB02-09-0863	A	9	D	190	C				0.7 g	concha (frag)	
	CB02-09-0864	A	9	D	191	C				0.6 g	concha (frag)	
	CB02-09-0865	A	9	D	206	C				4.9 g	concha (frag)	
	CB02-09-0866	A	9	D	95	F				0.2 g	concha (frag)	
	CB02-09-0867	A	9	D	175	F				0.8 g	cuenta	
	CB02-09-0868	A	9	D	175	F				0.5 g	concha (frag)	
	CB02-09-0869	A	9	F	219	S				0.2 g	cuenta	
	CB02-09-0870	A	9	F	231	S				1.1 g	cuenta de oliva	
	CB02-09-0871	A	9	F	198	A				0.2 g	cuenta (4)	
	CB02-09-0872	A	9	F	204	A				0.2 g	cuentas (5)	
	CB02-09-0873	A	9	F	214	A				0.6 g	cuentas (4)	
	CB02-09-0874	A	9	F	219	A				0.1 g	cuentas (1)	
	CB02-09-0875	A	9	F	220	A				0.4 g	cuentas (28)	
	CB02-09-0876	A	9	F	196	B				0.5 g	concha (frag)	
	CB02-09-0877	A	9	F	198	B				0.1 g	cuenta	
	CB02-09-0878	A	9	F	204	B				0.3 g	cuentas (10)	
	CB02-09-0879	A	9	F	212	B				1.2 g	caracol marino	
	CB02-09-0880	A	9	F	213	B				0.1 g	cuenta (1)	
	CB02-09-0881	A	9	F	214	B				0.1 g	concha (frag)	
	CB02-09-0882	A	9	F	216	B				0.1 g	concha (frag)	
	CB02-09-0883	A	9	F	216	B				0.1 g	cuenta (1)	
	CB02-09-0884	A	9	F	219	B				0.3 g	cuentas (9)	
	CB02-09-0885	A	9	F	220	B				0.9 g	cuentas (41)	
	CB02-09-0886	A	9	F	220	B				0.1 g	caracol marino	
	CB02-09-0887	A	9	F	231	B				1.1 g	concha (frag)	

PROYECTO ARQUEOLOGICO CERRO BAUL
TEMPORADA 2002

INVENTARIO GENERAL

MATERIAL: MALACOLOGICO

No CAJA	No ESPEC	SECTOR	UNIDAD	RECINT	CUADRO	CAPA	NIVEL	RASGO	CANT	PESO g	REFERENCIAS	
	CB02-09-0888	A	9	F	233	B				1.3 g	concha (frag)	
	CB02-09-0889	A	9	F	234	B				0.6 g	concha (frag)	
	CB02-09-0890	A										cambiado a crustaceo
	CB02-09-0890	A	9	F	234	B			1	0.1 g		crustaceo
	CB02-09-0891	A	9	F	236	B				0.5 g	concha (frag)	
	CB02-09-0892	A	9	F-1	214	B				0.3 g	cuentas (15)	
	CB02-09-0893	A	9	F-1	215	C				1.0 g	concha (frag)	
	CB02-09-0894	A	9	F-1	216	C				0.3 g	cuenta	
	CB02-09-0895	A	9	F-1	217	C				1.4 g	concha (frag)	
	CB02-09-0896	A	9	F-1	233	C				0.4 g	concha (frag)	
	CB02-09-0897	A	9	F-1	217	D				1.0 g	concha perforado	art # 10
	CB02-09-0898	A	9	F-1	217	D	1	4		1.8 g	concha (frag)	
	CB02-09-0899	A	9	F-1	232	D	2	5		2.2 g	cuenta (art)	
	CB02-09-0900	A	9	F-1	233	D	2	5		0.2 g	caracol marino	
	CB02-09-0901	A										cambiado a crustaceo
	CB02-09-0901	A	9	F 2	220	B			1	0.2 g		crustaceo
	CB02-09-0902	A	9	F-2	235	B				0.2 g	concha (frag)	
	CB02-09-0903	A	9	F-2	252	C				0.5 g	concha (frag)	
	CB02-09-0904	A	9	G	146	B				9.0 g	concha (frag)	
	CB02-09-0905	A	9	G	162	B				4.0 g	caracol marino	
	CB02-09-0906	A	9	G	179	B				0.1 g	cuenta	
	CB02-09-0907	A	9	G	179	B		1		241.8 g	cuentas	
	CB02-09-0908	A	9	G	194	B				2.4 g	cuenta de oliva	
	CB02-09-0909	A	9	G	227	B				2.7 g	cuenta de oliva	
	CB02-09-0910	A	9	G	243	B				3.4 g	concha (frag)	
	CB02-09-0911	A	9	G	161	C				0.7 g	concha (frag)	
	CB02-09-0912	A	9	G	162	C				0.5 g	concha (frag)	
	CB02-24-1654	A	24	A	10	A			1	1.2 g	frag	
	CB02-24-1655	A	24	A	1	B			1	0.1 g	cuenta	
	CB02-24-1656	A	24	A	2	B			2	0.4 g	frag	
	CB02-24-1657	A	24	A	5	B			8	0.7 g	frag	
	CB02-24-1658	A	24	A	7	B			4	0.1 g	frag	
	CB02-24-1659	A	24	A	8	B			1	0.1 g	cuenta	
	CB02-24-1660	A	24	A	9	B			1	0.2 g	frag	
	CB02-24-1661	A	24	A	10	B			1	0.1 g	frag	
	CB02-24-1662	A	24	A	17	B			1	0.4 g	frag	
	CB02-24-1663	A	24	A	2	C			2	0.4 g	frag	
	CB02-24-1664	A	24	A	5	C			1	1.0 g	frag	
	CB02-24-1665	A	24	A	7	C			1	1.2 g	frag	
	CB02-24-1666	A	24	A	9	C			1	1.1 g	frag	
	CB02-24-1667	A	24	A	15	C			7	0.7 g	frag	
	CB02-24-1668	A	24	A	2	D				0.1 g	frag	
	CB02-24-1669	A	24	A	5	D				0.3 g	frag	
	CB02-24-1670	A	24	A	6	D			3	1.1 g	cuentas	

PROYECTO ARQUEOLOGICO CERRO BAUL
TEMPORADA 2002

INVENTARIO GENERAL

MATERIAL: MALACOLOGICO

No CAJA	No ESPEC	SECTOR	UNIDAD	RECINT	CUADRO	CAPA	NIVEL	RASGO	CANT	PESO g	REFERENCIAS	
	CB02-24-1671	A	24	A	7	D				0.2 g	frag	
	CB02-24-1672	A	24	A	10					7.1 g	cuenta de oliva	
	CB02-24-1673	A	24	A	12			3	4	1.8 g	frag	
	CB02-24-1674	A	24	A	17					0.7 g	frag de oliva	
	CB02-24-1675	A	24	A	1	E-2		2	1	1.3 g	cuenta de oliva	
	CB02-24-1676	A	24	A	1	E-2		2		0.8 g	frag	
	CB02-24-1677	A	24	A	2	E		2		1.1 g	frag	
	CB02-24-1678	A	24	A	2	E-1		3		0.1 g	frag	
	CB02-24-1679	A	24	A	2 N	E		3		0.5 g	frag	
	CB02-24-1680	A	24	A	5	E		9		0.8 g	frag	
	CB02-24-1681	A	24	A	5	E-1		14	1	0.1 g	frag	
	CB02-24-1682	A	24	A	5	E			1	9.6 g	frag	
	CB02-24-1683	A	24	A	8	E		8	1	8.3 g	cuenta	
	CB02-24-1684	A	24	A	8	E		6		2.4 g	frag	
	CB02-24-1685	A	24	A	9	E		4		0.4 g	frag	
	CB02-24-1686	A	24	A	9	E		6		6.5 g	frag	
	CB02-24-1687	A	24	A	10	E-7		11	5	7.5 g	frag	
	CB02-24-1689	A	24	A	10	E-1		11		0.1 g	frag	
	CB02-24-1690	A	24	A	10	E-1-7		11	1	1.2 g	artefacto	
	CB02-24-1691	A	24	A	10	E-4		11	7	0.2 g	cuentas	
	CB02-24-1692	A	24	A	10	E-7		11	6	20.0 g	grandes cuentas	
	CB02-24-1693	A	24	A	10	E-7		11	1	0.2 g	micro cuenta	
	CB02-24-1694	A	24	A	11	E		2		0.1 g	frag	
	CB02-24-1695	A	24	A	11	E		2	1	0.1 g	cuenta	
	CB02-24-1696	A	24	A	11	E		12		0.7 g	frag	
	CB02-24-1698	A	24	A	12	E			1	0.6 g	completo	
	CB02-24-1699	A	24	A	16	E		13		0.1 g	frag	
	CB02-24-1700	A	24	A	17	E		12		0.2 g	frag	
	CB02-24-1701	A	24	A	1	F		2		0.1 g	quemada	
	CB02-24-1702	A	24	B	49	S				0.6 g	frag	
	CB02-24-1703	A	24	B	28	A				0.6 g	completo	
	CB02-24-1704	A	24	B	29	A				0.5 g	frag	
	CB02-24-1705	A	24	B	1	B				0.1 g	frag	
	CB02-24-1706	A	24	B	9	B				0.3 g	frag	
	CB02-24-1707	A	24	B	18	B				7.8 g	artefacto	
	CB02-24-1708	A	24	B	19	B				2.7 g	frag	
	CB02-24-1709	A	24	B	21	B			1	0.1 g	cuenta	
	CB02-24-1710	A	24	B	22	B				0.9 g	frag	
	CB02-24-1711	A	24	B	27	B				1.7 g	frag	
	CB02-24-1712	A	24	B	28	B				2.0 g	frag	
	CB02-24-1713	A	24	B	28	B			1	0.1 g	cuenta	
	CB02-24-1714	A	24	B	29	B				0.5 g	frag	
	CB02-24-1715	A	24	B	30	B				1.7 g	frag	
	CB02-24-1716	A	24	B	30	B			1	4.5 g	artefacto gastado	

PROYECTO ARQUEOLOGICO CERRO BAUL
TEMPORADA 2002

INVENTARIO GENERAL

MATERIAL: MALACOLOGICO

No CAJA	No ESPEC	SECTOR	UNIDAD	RECINT	CUADRO	CAPA	NIVEL	RASGO	CANT	PESO g	REFERENCIAS	
	CB02-24-1717	A	24	B	35	B			1	1.7 g	frag	
	CB02-24-1718	A	24	B	35	B			1	1.4 g	cuenta	
	CB02-24-1719	A	24	B	52	B				0.4 g	frag	
	CB02-24-1720	A	24	B	53	B				0.2 g	frag	
	CB02-24-1721	A	24	B	61 N	B				0.1 g	frag	
	CB02-24-1722	A	24	B	10	C				1.4 g	frag	
	CB02-24-1723	A	24	B	11	C				0.1 g	frag	
	CB02-24-1724	A	24	B	18	C				2.0 g	frag	
	CB02-24-1725	A	24	B	21	C				0.1 g	frag	
	CB02-24-1726	A	24	B	26	C				1.3 g	frag	
	CB02-24-1727	A	24	B	27	C				0.5 g	frag	
	CB02-24-1728	A	24	B	34	C				1.3 g	frag	
	CB02-24-1729	A	24	B	36	C				0.1 g	frag	
	CB02-24-1730	A	24	B	43	C			1	0.1 g	cuenta	
	CB02-24-1731	A	24	B	44	C				0.5 g	frag	
	CB02-24-1732	A	24	B	57 SE	C				1.0 g	frag	
	CB02-24-1733	A	24	B	9	C/D			1	0.4 g	frag con perforación	
	CB02-24-1734	A	24	B	15	D		4		0.1 g	frag	
	CB02-24-1735	A	24	B	27	D		1		0.8 g	frag	
	CB02-24-1736	A	24	B	41	D		3		0.1 g	frag	
	CB02-24-1737	A	24	B 2	31	B				1.5 g	frag	
	CB02-24-1738	A	24	B 2	39	B			1	1.3 g	frag	
	CB02-24-1739	A	24	B 2	39	B			1	0.6 g	cuenta de oliva	
	CB02-24-1740	A	24	B 2	46	B				1.4 g	frag	
	CB02-24-1741	A	24	B 2	47	B				2.9 g	frag	
	CB02-24-1742	A	24	B 2	54	B			1	0.8 g	cuenta de oliva	
	CB02-24-1743	A	24	B 2	55	B				0.1 g	frag	
	CB02-24-1744	A	24	B 3	16	C				1.1 g	frag	
	CB02-24-1745	A	24	C	1	S				3.2 g	frag	
	CB02-24-1746	A	24	C	3	B				0.4 g	frag	
	CB02-24-1747	A	24	C	10	B				1.6 g	frag	
	CB02-24-1748	A	24	C	26	B				2.3 g	frag	
	CB02-24-1749	A	24	C	30	B				0.5 g	frag	
	CB02-24-1750	A	24	C	32	B			2	0.3 g	cuentas	
	CB02-24-1751	A	24	C	33	B				0.4 g	frag	
	CB02-24-1752	A	24	C	2	C				0.2 g	frag	
	CB02-24-1753	A	24	C	11	C				0.2 g	frag	
	CB02-24-1754	A	24	C	15	C				0.9 g	frag	
	CB02-24-1755	A	24	C	20	C		3		1.3 g	frag	
	CB02-24-1756	A	24	C	28	C				0.2 g	frag	
	CB02-24-1757	A	24	C	29	C			1	0.1 g	cuenta	
	CB02-24-1758	A	24	C	32	C		11		0.9 g	oliva	
	CB02-24-1759	A	24	C	20	D		3	3	0.4 g	frag	
	CB02-24-1760	A	24	C	22	D		7 S	2	0.2 g	frag	

PROYECTO ARQUEOLOGICO CERRO BAUL
TEMPORADA 2002

INVENTARIO GENERAL

MATERIAL: MALACOLOGICO

No CAJA	No ESPEC	SECTOR	UNIDAD	RECINT	CUADRO	CAPA	NIVEL	RASGO	CANT	PESO g	REFERENCIAS	
	CB02-24-1761	A	24	C	23	D 2		5	3	0.1 g	frag	
	CB02-24-1762	A	24	C	23	D 3		5 N	1	0.1 g	frag	
	CB02-24-1763	A	24	C	23	D		5 S	10	1.8 g	frag	
	CB02-24-1764	A	24	C	25	D		3		0.5 g	frag	
	CB02-24-1765	A	24	C	33	D 1		11	1	1.4 g	frag	
	CB02-24-2558	A	24	A	1	E 3	2		1	0.1 g	cangrejo	???
	CB02-24-2559	A	24	A	10	E 5	11		13	0.8 g	cuentas	
	CB02-24-2560	A	24	C	13	B			1	0.2g	cuenta de concha	
	CB02-25-0870	A	25	A	4	S			4	0.6 g	frag	
	CB02-25-0871	A	25	A	40	S			3	2.5 g	frag	
	CB02-25-0872	A	25	A	50	S			1	1.7 g	frag	
	CB02-25-0873	A	25	A	56	S			1	1.4 g	frag	
	CB02-25-0874	A	25	A	60	S			1	0.1 g	frag	
	CB02-25-0875	A	25	A	71	S			1	1.4 g	frag	
	CB02-25-0876	A	25	A	108	S			1	1.1 g	frag	caracol del mar
	CB02-25-0877	A	25	A	4	A			1	1 g	frag	
	CB02-25-0878	A	25	A	12	A			3	1.2 g	frag	
	CB02-25-0879	A	25	A	16	A			2	0.6 g	frag	
	CB02-25-0880	A	25	A	28	A			2	0.7 g	frag	
	CB02-25-0881	A	25	A	29	A			1	18 g	frag	
	CB02-25-0882	A	25	A	41	A			47	0.8 g	cuen	
	CB02-25-0883	A	25	A	42	A			15	0.3 g	cuen	
	CB02-25-0884	A	25	A	42	A			1	2.7 g	frag	
	CB02-25-0885	A	25	A	44	A			4	2.6 g	frag	
	CB02-25-0886	A	25	A	51	A			2	2.7 g	frag	
	CB02-25-0887	A	25	A	52	A			1	0.2 g	cuen	
	CB02-25-0888	A	25	A	62	A			1	0.8 g	frag	
	CB02-25-0889	A	25	A	66	A			1	0.7 g	comp	oliva
	CB02-25-0890	A	25	A	69	A			1	0.7 g	comp	oliva
	CB02-25-0891	A	25	A	103	A			1	0.8 g	frag	
	CB02-25-0892	A	25	A	15	B				1 g	frag	
	CB02-25-0893	A	25	A	16	B			2	0.1 g	cuen	
	CB02-25-0894	A	25	A	18	B				0.3 g	frag	
	CB02-25-0895	A	25	A	19	B			1	0.1 g	frag	
	CB02-25-0896	A	25	A	21	B			1	0.3	frag	
	CB02-25-0897	A	25	A	25	B			1	0.4 g	cuen	
	CB02-25-0898	A	25	A	29	B			3	0.1 g	cuen	
	CB02-25-0899	A	25	A	29	B				1 g	frag	
	CB02-25-0900	A	25	A	30	B			3	0.1 g	cuen	
	CB02-25-0901	A	25	A	31	B			7	0.1 g	cuen	
	CB02-25-0902	A	25	A	31	B			2	1.1 g	frag	
	CB02-25-0903	A	25	A	32	B			2	0.1 g	cuen	
	CB02-25-0904	A	25	A	35	B			1	1 g	comp	
	CB02-25-0905	A	25	A	36	B			1	0.2 g	frag	

PROYECTO ARQUEOLOGICO CERRO BAUL
TEMPORADA 2002

INVENTARIO GENERAL

MATERIAL: MALACOLOGICO

No CAJA	No ESPEC	SECTOR	UNIDAD	RECINT	CUADRO	CAPA	NIVEL	RASGO	CANT	PESO g	REFERENCIAS	
	CB02-25-0906	A	25	A	37	B			1	0.2 g	cuen	
	CB02-25-0907	A	25	A	39	B			3	0.1 g	cuen	
	CB02-25-0908	A	25	A	40	B			19	1.1 g	cuen	
	CB02-25-0909	A	25	A	41	B			30	2 g	cuen	
	CB02-25-0910	A	25	A	42	B			64	1.7 g	cuen	
	CB02-25-0911	A	25	A	49	B			1	0.2 g	frag	
	CB02-25-0912	A	25	A	51	B		2	9	0.1 g	cuen	
	CB02-25-0913	A	25	A	51	B			9	0.2 g	cuen	
	CB02-25-0914	A	25	A	52	B		1	8	0.3 g	cuen	
	CB02-25-0915	A	25	A	52	B			37	0.7 g	cuen	
	CB02-25-0916	A	25	A	53	B			1	0.3 g	frag	
	CB02-25-0917	A	25	A	53	B			17	0.3 g	cuen	
	CB02-25-0918	A	25	A	55	B			1	0.1 g	frag	
	CB02-25-0919	A	25	A	58	B			4	1 g	frag	
	CB02-25-0920	A	25	A	58	B			1	0.1 g	cuen	
	CB02-25-0921	A	25	A	60	B			1	0.4 g	frag	
	CB02-25-0922	A	25	A	61	B			1	0.4 g	frag	
	CB02-25-0923	A	25	A	62	B			1	0.6 g	frag	
	CB02-25-0924	A	25	A	63	B			6	1.3 g	aa	cuen,frag
	CB02-25-0925	A	25	A	73	B			1	0.3 g	frag	
	CB02-25-0926	A	25	A	74	B			2	0.1 g	cuen	
	CB02-25-0927	A	25	A	76	B			1	2.4 g	frag	
	CB02-25-0928	A	25	A	76	B			1	0.1 g	cuen	
	CB02-25-0929	A	25	A	86	B			1	0.9 g	frag	
	CB02-25-0930	A	25	A	93	B			1	0.9 g	frag	
	CB02-25-0931	A	25	A	95	B			1	0.1 g	cuen	
	CB02-25-0932	A	25	A	120	B			3	1.3 g	frag	
	CB02-25-0933	A	25	A	62	C	1	3	3	0.2 g	frag	
	CB02-25-0934	A	25	A	62	C	1	3	1	0.1 g	cuen	
	CB02-25-0935	A	25	A	91	C	2	7	3	0.6 g	frag	
	CB02-25-0936	A	25	A	116	C	1	4	7	0.4 g	frag	
	CB02-25-0937	A	25	A2	1	B			1	0.6 g	frag	
	CB02-25-0938	A	25	A2	22	B			1	1 g	comp	
	CB02-25-0939	A	25	A2	57	B			2	0.1 g	frag	
	CB02-25-0940	A	25	A2	79	B			1	0.2 g	frag	
	CB02-25-0941	A	25	A2	114	B			3	1.3 g	frag	
	CB02-25-0942	A	25	A2	117	B			2	0.9 g	frag	
	CB02-25-0943	A	25	A2	119	B			1	0.9 g	frag	
	CB02-25-0944	A	25	A2	124	B			1	0.4 g	frag	
	CB02-25-0945	A	25	A3	125	B			3	4.7 g	frag	
	CB02-26-0167	C	26	A-1	12	C				0.4 g	molusco	choromythilus
	CB02-26-0186	C	26	A-1	1	D				0.3 g	frag	
	CB02-26-0435	C	26	A-1	1	E				1.1 g	frag	
	CB02-26-0436	C	26	A-1	3	E				6.1 g	frag	

PROYECTO ARQUEOLOGICO CERRO BAUL
TEMPORADA 2002

INVENTARIO GENERAL

MATERIAL: MALACOLOGICO

No CAJA	No ESPEC	SECTOR	UNIDAD	RECINT	CUADRO	CAPA	NIVEL	RASGO	CANT	PESO g	REFERENCIAS	
	CB02-26-0437	C	26	A-1	5	E				16.0 g	frag	
	CB02-26-0438	C	26	A-2	8	E				0.4 g	frag	
	CB02-26-0439	C	26	A-3	15	E				0.4 g	frag	
	CB02-26-0553	C	26	A-2	8	F				0.8 g	frag	
	CB02-26-0554	C	26	A-3	14	F				0.1 g	frag	
	CB02-26-0555	C	26	A-3	24	F				0.9 g	frag	
	CB02-26-0794	C	26	A-1	2	G				1.0 g	frag	molusco
	CB02-26-0795	C	26	A-1	3	G				2.2 g	frag	
	CB02-26-0796	C	26	A-1	4	G				2.7 g	frag	
	CB02-26-0797	C	26	A-1	5	G				5.8 g	frag	
	CB02-26-0798	C	26	A-1	6	G				1.4 g	frag	molusco otolito
	CB02-26-0799	C	26	A-1	6	G				1.0 g	frag	
	CB02-26-0800	C	26	A-1	13	G				0.1 g	frag	molusco
	CB02-26-0801	C	26	A-1	18	G				0.1 g	frag	
	CB02-26-0802	C	26	A-1	19	G				0.7 g	frag	
	CB02-26-0803	C	26	A-1	19	G				0.6 g	frag	
	CB02-26-0804	C	26	A-1	21	G				1.0 g	frag	molusco
	CB02-26-0805	C	26	A-1	22	G				0.1 g	frag	
	CB02-26-0806	C	26	A-3	23	G				0.1 g	frag	
	CB02-26-0904	C	26	A-1	4	H				0.1 g	malacologic	
	CB02-26-0905	C	26	A-1	5	H				2.7 g	malacologic	
	CB02-26-0906	C	26	A-1	6	H				2.3 g	malacologic	
	CB02-26-0907	C	26	A-1	9	H				0.2 g	malacologic	
	CB02-26-0908	C	26	A-1	12	H				0.5 g	malacologic	
	CB02-26-0909	C	26	A-1	14	H				0.8 g	frag	otolito
	CB02-26-0910	C	26	A-1	21	H				0.3 g	otolito	caracol
	CB02-26-0980	C	26	A-1	3	H	2			1.9 g	frag	choromythilus
	CB02-26-0981	C	26	A-1	3	H	2			0.1 g	camaron	
	CB02-26-1426	C	26	B	10	C				0.1g	malacologic	
	CB02-26-1427	C	26	B	11	C				3.6 g	malacologic	
	CB02-26-1428	C	26	B	13	C				0.1 g	frag	
	CB02-26-1429	C	26	B	14	C				1.6 g	frag	
	CB02-32-0188	F	32		22	S/A				0.6 g	malacologico	choromytilus
	CB02-32-0189	F	32		23	S/A				0.3 g	frag	molusco
	CB02-32-0190	F	32		32	B				0.2 g	choro	molusco
	CB02-32-0191	F	32		33	B				0.9 g	frag	molusco
	CB02-32-0192	F	32		48	B				0.5 g	frag	molusco
	CB02-32-0193	F	32		3	C				0.1 g	frag	malacologico
	CB02-32-0194	F	32		8	C				0.5 g	frag	malacologico
	CB02-32-0195	F	32		8	C				0.1 g	cuenta	malacologico
	CB02-32-0196	F	32		39	C				0.2 g	frag	malacologico
	CB02-33-0175	G	33	A	18	B			2	0.4 g	lasca	
	CB02-33-0176	G	33	A	21	B			1	0.5 g	lasca	
	CB02-33-0177	G	33	A	23	B			1	0.3 g	lasca	

PROYECTO ARQUEOLOGICO CERRO BAUL
TEMPORADA 2002

INVENTARIO GENERAL

MATERIAL: MALACOLOGICO

No CAJA	No ESPEC	SECTOR	UNIDAD	RECINT	CUADRO	CAPA	NIVEL	RASGO	CANT	PESO g	REFERENCIAS	
	CB02-33-0178	G	33	A	25	B			1	2.3 g	lasca	
	CB02-33-0179	G	33	A	38	B			1	11.8 g	lasca	
	CB02-33-0180	G	33	A	39	B			1	1200 g	mano de moler	
	CB02-33-0181	G	33	A	43	B			1	2.7 g	lasca	
	CB02-33-0182	G	33	A	36	C		4	1	0.4 g	lasca	
	CB02-34-0039	G	34		4	S/A			6	0.1 g	cuenta	
	CB02-34-0040	G	34		7	S/A			9	0.2 g	cuenta	
	CB02-34-0041	G	34		10	S/A			4	0.1 g	cuenta	
	CB02-34-0042	G	34		6	B			1	5.1 g	frag	
	CB02-34-0043	G	34		8	B			2	0.1 g	cuenta	
	CB02-35-063	I	35	-	29	B1	1	1	1	0.1 g	frag	
	CB02-35-064	I	35	-	29	B1	1	1	1	0.1 g	cuent	
	CB02-30-0275	K	30	A	2	S/A			1	3 g	art	
	CB02-30-0276	K	30	A	8	B			2	4 g	frag	
	CB02-30-0277	K	30	B	8	B			1	0.3 g	frag	
	CB02-30-0278	K	30	B	18	B			1	2.6 g	frag	
	CB02-30-0279	K	30	C	7N	B			3	11.6 g	frag	
	CB02-30-0280	K	30	C	14	B			1	0.2 g	frag	
	CB02-30-0281	K	30	C	16	B			1	0.1 g	cuen	
	CB02-30-0282	K	30	C	19	B			1	1.6 g	frag	
	CB02-30-0283	K	30	C	21	B			2	0.8 g	frag	
	CB02-30-0284	K	30	C	22	B			4	0.4 g	frag	
	CB02-30-0285	K	30	C	7N	C			4	9.8 g	frag	
	CB02-30-0286	K	30	C	22	C			7	0.6 g	frag	
	CB02-30-0287	K	30	C	4N	C1		2	1	0.7 g	frag	
	CB02-30-0288	K	30	C	7N	C1			1	0.1 g	frag	
	CB02-30-0289	K	30	C	22	C1			1	0.6 g	frag	
	CB02-30-0290	K	30	C	23	C1			2	0.2 g	frag	
	CB02-30-0291	K	30	C	14	D1			2	0.3 g	frag	
	CB02-31-0049	K	31	A	6	C	1	1	2	0.4 g	cuenta	
	CB02-20-0402	L	20	B	39	S/A	-	-	-	17 g	concha	
	CB02-20-0403	L	20	B	41	S/A	-	-	-	6 g	concha	
	CB02-20-0404	L	20	B	37	B	2	-	-	2 g	concha	
	CB02-20-0405	L	20	B	28	D	2	-	-	1 g	concha	
	CB02-20-0406	L	20	B	29	D	2	-	-	10 g	concha	
	CB02-20-0407	L	20	B	35.4	D	-	2	-	9 g	concha-cuenta oliva	
	CB02-20-0408	L	20	B	28	E	-	-	-	2 g	concha	
	CB02-20-0409	L	20	B	36	E	-	-	-	1 g	concha	
	CB02-20-0410	L	20	B	36	E	-	-	-	1 g	cuenta	
	CB02-38-0482	L	38	A	36	C	2			9 g	choromitylus	
	CB02-38-0483	L	38	A	-	D		5		91 g	choromitylus	
	CB02-38-0484	L	38	A	-	D		6		42 g	concha oliva	
	CB02-38-0485	L	38	B	13	D				16 g	frag	
	CB02-38-0486	L	38	B	19	D				7 g	frag	

PROYECTO ARQUEOLOGICO CERRO BAUL
TEMPORADA 2002

INVENTARIO GENERAL

MATERIAL: MALACOLOGICO

No CAJA	No ESPEC	SECTOR	UNIDAD	RECINT	CUADRO	CAPA	NIVEL	RASGO	CANT	PESO g	REFERENCIAS	
	CB02-38-0487	L	38	B	19	C	3			7 g	frag	
	CB02-38-0488	L	38	D	47	S	2			1 g	concha	
	CB02-38-0489	L	38	E	5	S				2 g	concha	
	CB02-38-0631	L	38	A	-	D		5		1 g	camaron	
	CB02-39-0607	L	39	A	15	B	1			4 g	concha	choromytilus
	CB02-39-0608	L	39	A	34	C	3			2 g	concha	
	CB02-39-0609	L	39	A	23	G		20		4 g	concha	trabajado
	CB02-39-0610	L	39	B	36	C				9 g	concha	
	CB02-39-0611	L	39	D	79	B	2			4 g	frag	concha
	CB02-39-0612	L	39	D	87	B	2			5 g	concha	trabajado
	CB02-39-0613	L	39	D	77	C				1 g	frag	concha

PROYECTO ARQUEOLOGICO CERRO BAUL

TEMPORADA 2002

INVENTARIO GENERAL

MATERIAL: METAL

No CAJA	No ESPEC	SECTOR	UNIDAD	RECINT	CUADRO	CAPA	NIVEL	RASGO	CANT	PESO g	REFERENCIAS	
	CB02-09-0913	A	9	D	205	S				0.7 g	lamina	
	CB02-09-0914	A	9	D	95	B	2			1.7 g	tupu	
	CB02-09-0915	A	9	D	206	B	1			80.3 g	tupu	de tipo colonial
	CB02-09-0916	A	9	F	212	B				3.8 g	tupu (frag)	
	CB02-09-0917	A	9									cambiado a litico
	CB02-09-0918	A	9	F-2	235	B				3.9 g	lamina	
	CB02-09-0919	A	9	G	195	B				0.9 g	tupu (frag)	
	CB02-24-1766	A	24	A	8	B				0.1 g	frag ? (silver foil ?)	
	CB02-24-1767	A	24	A	2	E			1	4.8 g	tupu art # 5	
	CB02-24-1768	A	24	A	1	E- 2		2	1	0.2 g	frag de cobre	
	CB02-24-1769	A	24	A	10	E			1	4.1 g	tupu art # 28	
	CB02-24-1770	A	24	A	10	E- 5		11	2	0.4 g	cuentas de oro	
	CB02-24-1771	A	24	A	14	E			1	24.6 g	implemento	
	CB02-24-1772	A	24	A	15	E- 1		4-B	1	3.3 g	cobre /plata doblado	
	CB02-24-1773	A	24	B	13	C			1	0.6 g	tupu	
	CB02-24-1774	A	24	B	25	E				0.2 g	desechos de oro	
	CB02-24-1775	A	24	B	27	D			1	4.6 g	tupu	
	CB02-24-1776	A	24	C	14	S			1	2.6 g	copper tumie knite	
	CB02-24-1777	A	24	C	26	A				1.3 g	copper pin	
	CB02-24-1778	A	24	C	20	B				2.7 g	efacto de metal (cobre/ oro)	
	CB02-25-0946	A	25	A	17	A			1	1 g	art	cobre
	CB02-25-0947	A	25	A	92	A			10	0.7 g	frag	
	CB02-25-0948	A	25	A	102	B			1	0.5 g	frag	
	CB02-25-0949	A	25	A	117	B			1	0.7 g	art	cobre
	CB02-25-0950	A	25	A2	78	B		6	3	43.0 g	art	circulos
	CB02-25-0951	A	25	A2	78	B		6	1	65.6 g	art	cobre con textil
	CB02-25-0952	A	25	A2	78	B		6	1	62.2 g	art	lavo de tejer?
	CB02-25-0953	A	25	A2	78	B		6		120.1 g	art	clavo con textil
	CB02-25-0954	A	25	A2	100	B			1	15.1 g	art	cobre
	CB02-36-026	I	36	-	65	D	-	-	1	0.7 g	frag	art # 1
	CB02-37-093	I	37	-	7	B	-	-	1	0.6 g	frag	fragment of copper
	CB02-38-0490	L	38	B	22	B				2 g	frag no id	

PROYECTO ARQUEOLOGICO CERRO BAUL

TEMPORADA 2002

INVENTARIO GENERAL

MATERIAL: LITICO

No CAJA	No ESPEC	SECTOR	UNIDAD	RECINT	CUADRO	CAPA	NIVEL	RASGO	CANT	PESO g	REFERENCIAS	
	CB02-00-003	A	C1						11	800 g	lasca	cores , debitage
	CB02-00-004	A	C1						2	0.3 g	obsid	
	CB02-00-005	A	C1						15	39.2 g	chry / laz	waste material
	CB02-00-009	A	C2						4	586.7 g	lasca	
	CB02-00-010	A	C2						4	2.7 g	obsid	debitage
	CB02-00-011	A	C2						12	109.3 g	chry / laz	waste material
	CB02-00-012	A	C2						1	4.4 g	cuar	crystal
	CB02-00-015	A	C3						4	10.0 g	lasca	debitage
	CB02-00-016	A	C3						1	1.0 g	pts-ob	small concave base
	CB02-00-017	A	C3						7	2.0 g	chry	
	CB02-00-021	A	C4						6	32.7 g	lasca	
	CB02-00-022	A	C4						4	11.9 g	obsid	debitage (3),art (1)
	CB02-00-023	A	C4						1	0.2 g	chry	
	CB02-00-027	A	C5						4	55.5 g	lasca	debitage
	CB02-00-028	A	C5						1	19.6 g	laz	waste material
	CB02-00-032	A	C6						13	115 g	lasca	debitage
	CB02-00-033	A	C6						1	1.4 g	obsid	lasca- debitage
	CB02-00-034	A	C6						5	16.9 g	chry / laz	waste material
	CB02-00-037	A	C7						12	150.1 g	lasca	debitage
	CB02-00-038	A	C7						2	0.6 g	obsid	debitage
	CB02-00-039	A	C7						8	2.7 g	chry / laz	waste material
	CB02-00-041	A	C8						6	86.4 g	lasca	debitage
	CB02-00-042	A	C8						6	1.8 g	chry	aste material-mineral ,litic
	CB02-00-046	A	C9						5	88.7 g	lasca	debitage
	CB02-00-047	A	C9						1	1.4 g	obsid	fragment , flake
	CB02-00-050	A	C10						11	47.1 g	lasca	debitage
	CB02-00-051	A	C10						5	8.1 g	obsid	debitage
	CB02-00-052	A	C10						2	0.6 g	chry	waste material
	CB02-09-0917	A	9	F	235	B			1	12.6 g	crisocola	
	CB02-09-0920	A	9	D	62	S			1	0.1 g	crisocola	
	CB02-09-0921	A	9	D	62	S			1	0.9 g	lasca	
	CB02-09-0922	A	9	D	63	S			7	6.6 g	lascas	
	CB02-09-0923	A	9	D	77	S			6	21.4 g	lascas	
	CB02-09-0924	A	9	D	79	S			4	16.4 g	lascas	
	CB02-09-0925	A	9	D	80	S			2	1.6 g	lasca	
	CB02-09-0926	A	9	D	109	S			1	0.7 g	lasca	
	CB02-09-0927	A	9	D	125	S			1	0.4 g	lasca	
	CB02-09-0928	A	9	D	127	S			6	46.5 g	lascas	
	CB02-09-0929	A	9	D	141	S			1	1.7 g	lasca	
	CB02-09-0930	A	9	D	142	S			2	2.8 g	piedra no cultural	
	CB02-09-0931	A	9	D	143	S			2	3.8 g	lascas	
	CB02-09-0932	A	9	D	159	S			1	0.8 g	obsidiana	
	CB02-09-0933	A	9	D	190	S			2	0.4 g	lascas	
	CB02-09-0934	A	9	D	191	S			1	0.9 g	obsidiana	

PROYECTO ARQUEOLOGICO CERRO BAUL
TEMPORADA 2002

INVENTARIO GENERAL

MATERIAL: LITICO

No CAJA	No ESPEC	SECTOR	UNIDAD	RECINT	CUADRO	CAPA	NIVEL	RASGO	CANT	PESO g	REFERENCIAS	
	CB02-09-0935	A	9	D	191	S			2	0.8 g	crisocola	
	CB02-09-0936	A	9	D	205	S			1	1.0 g	obsidiana	
	CB02-09-0937	A	9	D	206	S			1	1.4 g	cuenta art	
	CB02-09-0938	A	9	D	223	S			5	3.0 g	lascas	
	CB02-09-0939	A	9	D	237	S			1	2.1 g	obsidiana	
	CB02-09-0940	A	9	D	239	S			3	4.1 g	lascas	
	CB02-09-0941	A	9	D	61	B			2	5.0 g	lascas	
	CB02-09-0942	A	9	D	62	B			1	1.3 g	lascas	
	CB02-09-0943	A	9	D	63	B			1	0.2 g	obsidiana	
	CB02-09-0944	A	9	D	77	B			1	0.1 g	lasca	
	CB02-09-0945	A	9	D	78	B			2	0.1 g	lascas	
	CB02-09-0946	A	9	D	110	B			7	0.5 g	lascas	
	CB02-09-0947	A	9	D	110	B			1	0.8 g	obsidiana	
	CB02-09-0948	A	9	D	111	B			1	0.9 g	obsidiana	
	CB02-09-0949	A	9	D	111	B				0.7 g	lascas	
	CB02-09-0950	A	9	D	125	B			27	0.9 g	lascas	
	CB02-09-0951	A	9	D	125	B			2	0.3 g	puntas	art # 3
	CB02-09-0952	A	9	D	126	B			5	0.5 g	lacsas	
	CB02-09-0953	A	9	D	126	B			2	0.2 g	punta - obsidiana	
	CB02-09-0954	A	9	D	127	B			4	3.3 g	crisocola /lasca	
	CB02-09-0955	A	9	D	141	B			13	0.1 g	crisocola	
	CB02-09-0956	A	9	D	141	B			12	2.7 g	crisocola /lasca	
	CB02-09-0957	A	9	D	141	B			1	0.1 g	obsidiana	
	CB02-09-0958	A	9	D	142	B			1	0.1 g	crisocola	
	CB02-09-0959	A	9	D	143	B			3	0.7 g	lascas	
	CB02-09-0960	A	9	D	143	B			1	0.4 g	punta - obsidiana	
	CB02-09-0961	A	9	D	157	B			4	2.5 g	lascas	
	CB02-09-0962	A	9	D	157	B			3	1.2 g	obsid /punta frag	
	CB02-09-0963	A	9	D	158	B			1	1287 g	nucleo	
	CB02-09-0964	A	9	D	159	B			1	8 g	punta obsid	art # 4
	CB02-09-0965	A	9	D	159	B			7	0.5 g	lascas	
	CB02-09-0966	A	9	D	173	B			5	1.4 g	lascas	
	CB02-09-0967	A	9	D	173	B			1	0.5 g	punta obsid	art # 6
	CB02-09-0968	A	9	D	173	B			1	3.2 g	nucleo	
	CB02-09-0969	A	9	D	173	B			1	2.9 g	obsidiana	art
	CB02-09-0970	A	9	D	174	B			1	4.1 g	lasca de silex	
	CB02-09-0971	A	9	D	189	B			4	1.5 g	lasca	
	CB02-09-0972	A	9	D	190	B			1	1.1 g	lasca	
	CB02-09-0973	A	9	D	190	B			1	0.1 g	obsidiana	
	CB02-09-0974	A	9	D	191	B			1	0.1 g	obsidiana	
	CB02-09-0975	A	9	D	191	B			3	5.6 g	lascas	
	CB02-09-0976	A	9	D	205	B			6	4.5 g	lascas / nucleo	
	CB02-09-0977	A	9	D	205	B			1	0.1 g	lasca	
	CB02-09-0978	A	9	D	206	B			2	1.7 g	lascas	

PROYECTO ARQUEOLOGICO CERRO BAUL

TEMPORADA 2002

INVENTARIO GENERAL

MATERIAL: LITICO

No CAJA	No ESPEC	SECTOR	UNIDAD	RECINT	CUADRO	CAPA	NIVEL	RASGO	CANT	PESO g	REFERENCIAS	
	CB02-09-0979	A	9	D	207	B			1	0.3 g	obsidiana	
	CB02-09-0980	A	9	D	222	B			3	0.1 g	crisocola	
	CB02-09-0981	A	9	D	222	B			1	45.7 g	lasca	
	CB02-09-0982	A	9	D	232	B			1	0.5 g	obsidiana	
	CB02-09-0983	A	9	D	232	B			6	1.3 g	lascas	
	CB02-09-0984	A	9	D	237	B			11	1.8 g	lascas	
	CB02-09-0985	A	9	D	238	B			1	0.9 g	punta obsid	
	CB02-09-0986	A	9	D	238	B			10	0.8 g	lascas	
	CB02-09-0987	A	9	D	238	B			3	0.7 g	obsidiana	
	CB02-09-0988	A	9	D	253	B			1	0.3 g	punta obsid	
	CB02-09-0989	A	9	D	253	B			3	0.2 g	cuarzo	
	CB02-09-0990	A	9	D	125	C			3	0.4 g	crisocola	
	CB02-09-0991	A	9	D	125	C			1	1.8 g	obsidiana	
	CB02-09-0992	A	9	D	126	C			1	0.1 g	lasca	
	CB02-09-0993	A	9	D	141	C			6	0.3 g	crisocola	
	CB02-09-0994	A	9	D	141	C			10	36.9 g	lasca	
	CB02-09-0995	A	9	D	141	C			4	1.9 g	obsidiana	
	CB02-09-0996	A	9	D	142	C			1	1.5 g	lasca	
	CB02-09-0997	A	9	D	142	C			2	0.4 g	obsidiana	
	CB02-09-0998	A	9	D	143	C			3	20.3 g	desecho no cultural	
	CB02-09-0999	A	9	D	157	C			2	0.4 g	lascas	
	CB02-09-1000	A	9	D	157	C			9	2.2 g	obsidiana	
	CB02-09-1001	A	9	D	158	C			1	0.3 g	punta obsid	
	CB02-09-1002	A	9	D	158	C			4	2.1 g	obsid frag bifacie	
	CB02-09-1003	A	9	D	159	C			2	2.1 g	obsidiana	
	CB02-09-1004	A	9	D	`159	C			2	0.5 g	lasca	
	CB02-09-1005	A	9	D	173	C			3	24.5 g	lasca	
	CB02-09-1006	A	9	D	173	C			6	6.2 g	crisocola	
	CB02-09-1007	A	9	D	173	C			1	0.1 g	obsidiana	
	CB02-09-1008	A	9	D	174	C			1	0.4 g	crisocola	
	CB02-09-1009	A	9	D	174	C			1	0.1 g	mica	
	CB02-09-1010	A	9	D	174	C			1	1.0 g	obsidiana	
	CB02-09-1011	A	9	D	175	C			1	0.3 g	obsidiana	
	CB02-09-1012	A	9	D	189	C			1	7.3 g	lasca	
	CB02-09-1013	A	9	D	190	C			1	0.4 g	obsidiana	
	CB02-09-1014	A	9	D	191	C			2	1.2 g	obsidiana	
	CB02-09-1015	A	9	D	205	C			6	25.2 g	lasca	
	CB02-09-1016	A	9	D	206	C			1	0.1 g	obsidiana	
	CB02-09-1017	A	9	D	221	C			1	174.1 g	canto rodado	
	CB02-09-1018	A	9	D	222	C			1	1.3 g	lasca	
	CB02-09-1019	A	9	D	95	E			1	0.8 g	punta obsid	
	CB02-09-1020	A	9	D	95	E			3	0.2 g	crisocola	
	CB02-09-1021	A	9	D	175	E			4	0.3 g	obsidiana	
	CB02-09-1022	A	9	D	175	E			2	63.0 g	lasca util	

PROYECTO ARQUEOLOGICO CERRO BAUL
TEMPORADA 2002

INVENTARIO GENERAL

MATERIAL: LITICO

No CAJA	No ESPEC	SECTOR	UNIDAD	RECINT	CUADRO	CAPA	NIVEL	RASGO	CANT	PESO g	REFERENCIAS	
	CB02-09-1023	A	9	D	190	E			7	1.0 g	lascas	
	CB02-09-1024	A	9	D	95	F			1	1.7 g	obsidiana	
	CB02-09-1025	A	9	D	95	F			5	56.1 g	lascas	
	CB02-09-1026	A	9	D	95	F			5	5.8 g	crisocola	
	CB02-09-1027	A	9	D	175	F			3	11.6 g	lascas	
	CB02-09-1028	A	9	D	175	F			5	1.1 g	obsidiana	
	CB02-09-1029	A	9	D	190	F			10	19.8 g	lascas	
	CB02-09-1030	A	9	F	230	S			1	1.3 g	punta obsid	
	CB02-09-1031	A	9	F	231	S			2	30.9 g	lascas	
	CB02-09-1032	A	9	F	232	S			1	15.4 g	lascas	
	CB02-09-1033	A	9	F	202	A			1	1.9 g	obsidiana	
	CB02-09-1034	A	9	F	203	A			6	1.8 g	lascas	
	CB02-09-1035	A	9	F	212	A			5	19.6 g	lascas	
	CB02-09-1036	A	9	F	214	A			2	0.8 g	lascas	
	CB02-09-1037	A	9	F	216	A			1	0.5 g	punta no obsid	
	CB02-09-1038	A	9	F	228	A			1	0.1 g	obsidiana	
	CB02-09-1039	A	9	F	231	A			1	0.7 g	punta no obsid	
	CB02-09-1040	A	9	F	245	A			1	0.7 g	punta de lasca	
	CB02-09-1041	A	9	F	250	A			1	0.6 g	yeso	
	CB02-09-1042	A	9	F	196	B			7	8.4 g	lascas /crisocla	
	CB02-09-1043	A	9	F	197	B			1	0.5 g	punta obsid	
	CB02-09-1044	A	9	F	197	B			3	4.5 g	lasca	
	CB02-09-1045	A	9	F	198	B			2	3.8 g	lasca	
	CB02-09-1046	A	9	F	199	B			2	5.5 g	lasca	
	CB02-09-1047	A	9	F	199	B			3	0.5 g	punta obsid	
	CB02-09-1048	A	9	F	203	B			11	32.2 g	lasca	
	CB02-09-1049	A	9	F	204	B			5	4.1 g	lascas/lazurit form	
	CB02-09-1050	A	9	F	212	B			1	3.3 g	util de silex	
	CB02-09-1051	A	9	F	212	B			1	0.1 g	crisocola	
	CB02-09-1052	A	9	F	213	B			26	41.0 g	lascas/punta lasca	
	CB02-09-1053	A	9	F	213	B			1	0.7 g	punta frag	
	CB02-09-1054	A	9	F	214	B			1	7.6 g	crisocola	
	CB02-09-1055	A	9	F	214	B			1	60.5 g	piedra no cultural	
	CB02-09-1056	A	9	F	214	B			1	0.3 g	punta obsid	
	CB02-09-1057	A	9	F	214	B			1	0.2 g	obsidiana	
	CB02-09-1058	A	9	F	215	B			21	34.6 g	lascas	
	CB02-09-1059	A	9	F	216	B			1	0.6 g	punta obsid	
	CB02-09-1060	A	9	F	216	B			1	0.1 g	obsidiana	
	CB02-09-1061	A	9	F	216	B			34	27.2 g	lascas	
	CB02-09-1062	A	9	F	217	B			4	2.0 g	lascas	
	CB02-09-1063	A	9	F	218	B			4	6.6 g	lascas	
	CB02-09-1064	A	9	F	219	B			1	5.2 g	punta bifacie	
	CB02-09-1065	A	9	F	220	B			1	0.2 g	obsidiana	
	CB02-09-1066	A	9	F	228	B			11	5.4 g	lascas	

PROYECTO ARQUEOLOGICO CERRO BAUL
TEMPORADA 2002

INVENTARIO GENERAL

MATERIAL: LITICO

No CAJA	No ESPEC	SECTOR	UNIDAD	RECINT	CUADRO	CAPA	NIVEL	RASGO	CANT	PESO g	REFERENCIAS	
	CB02-09-1067	A	9	F	229	B			3	0.1 g	obsidiana	
	CB02-09-1068	A	9	F	229	B			1	0.3 g	punta no obsid	
	CB02-09-1069	A	9	F	229	B			24	14.0 g	lascas , bifacie	
	CB02-09-1070	A	9	F	230	B			6	82 .3 g	lasca	
	CB02-09-1071	A	9	F	230	B			2	2.3 g	obsidiana	
	CB02-09-1072	A	9	F	231	B			1	0.8 g	obsidiana	
	CB02-09-1073	A	9	F	231	B			12	94.5 g	lascas	
	CB02-09-1074	A	9	F	232	B			1	0.1 g	obsidiana	
	CB02-09-1075	A	9	F	232	B			3	22.8 g	lasca /punta no obsid	
	CB02-09-1076	A	9	F	233	B			3	2.4 g	lascas	
	CB02-09-1077	A	9	F	233	B			1	2.5 g	crisocola	
	CB02-09-1078	A	9	F	234	B			4	1.8 g	lasca	
	CB02-09-1079	A	9	F	236	B			2	11.7 g	lasca no cultural	
	CB02-09-1080	A	9	F	244	B			3	2.4 g	lasca	
	CB02-09-1081	A	9	F	247	B			1	0.2 g	obsidiana	
	CB02-09-1082	A	9	F	247	B			3	3.9 g	lascas	
	CB02-09-1083	A	9	F	248	B			1	0.8 g	lasca	
	CB02-09-1084	A	9	F	250	B			1	0.5 g	obsidiana	
	CB02-09-1085	A	9	F	233	B			1	3.5 g	lasca	
	CB02-09-1086	A	9	F-1	229	B			1	0.2 g	lasca	
	CB02-09-1087	A	9	F-1	245	B			3	3.4 g	lascas	
	CB02-09-1088	A	9	F-1	246	B			10	4.9 g	lascas	
	CB02-09-1089	A	9	F-1	249	B			1	2.6 g	util de riolita	
	CB02-09-1090	A	9	F-1	250	B			1	313.1 g	mano	
	CB02-09-1091	A	9	F-1	147	C			11	0.8 g	crisocola	
	CB02-09-1092	A	9	F-1	232	C			1	9.0 g	lazuli	diag # 3
	CB02-09-1093	A	9	F-1	213	C			2	0.5 g	frag silex	
	CB02-09-1094	A	9	F-1	215	C			3	17.1 g	lascas	
	CB02-09-1095	A	9	F-1	216	C			3	8.4 g	lascas	
	CB02-09-1096	A	9	F-1	216	C			1	0.5 g	punta obsid	diag # 15
	CB02-09-1097	A	9	F-1	217	C			7	56.7 g	lascas	
	CB02-09-1098	A	9	F-1	228	C			2	0.3 g	silex	
	CB02-09-1099	A	9	F-1	229	C			1	18.4 g	lasca	
	CB02-09-1100	A	9	F-1	230	C			1	0.2 g	punta obsid	
	CB02-09-1101	A	9	F-1	231	C			2	27.1 g	lascas	
	CB02-09-1102	A	9	F-1	232	C			2	0.6 g	lascas	
	CB02-09-1103	A	9	F-1	232	C			5	0.5 g	crisocola	
	CB02-09-1104	A	9	F-1	233	C			2	47.9 g	lascas	
	CB02-09-1105	A	9	F-1	246	C			1	0.3 g	lasca	
	CB02-09-1106	A	9	F-1	229	D			1	835 g	mano	art # 9
	CB02-09-1107	A	9	F-1	217	D	3	4	1	0.1 g	mica	
	CB02-09-1108	A	9	F-1	217	D	1	4	4	0.6 g	lasca	
	CB02-09-1109	A	9	F-1	232	D	2	5	1	19.3 g	lasca	
	CB02-09-1110	A	9	F-1	233	D	2	5	4	0.6 g	crisocola / lasca	

PROYECTO ARQUEOLOGICO CERRO BAUL

TEMPORADA 2002

INVENTARIO GENERAL

MATERIAL: LITICO

No CAJA	No ESPEC	SECTOR	UNIDAD	RECINT	CUADRO	CAPA	NIVEL	RASGO	CANT	PESO g	REFERENCIAS	
	CB02-09-1111	A	9	F-1	232	E			7	1.0 g	lasca	
	CB02-09-1112	A	9	F-1	234	E			1	2.0 g	lasca	
	CB02-09-1113	A	9	F-1	218	F			6	5.5 g	lasca	
	CB02-09-1114	A	9	F-1	215	D			1	64.4 g	mano	art # 5
	CB02-09-1115	A	9	F-1	219	D			1	1241 g	mano	art # 16
	CB02-09-1116	A	9	F-1	230	D			1	521 g	mano	art # 3
	CB02-09-1117	A	9	F-1	230	D			1	923 g	mano	art # 6
	CB02-09-1118	A	9	F-1	232	D			1	836 g	mano	
	CB02-09-1119	A	9	F-2	204	B			1	7.1 g	lasca	
	CB02-09-1120	A	9	F-2	219	B			2	3.7 g	obsidiana	
	CB02-09-1121	A	9	F-2	219	B			2	3.0 g	lasca	
	CB02-09-1122	A	9	F-2	220	B			2	2.5 g	lascas	
	CB02-09-1123	A	9	F-2	220	B			2	18.4 g	lascas	
	CB02-09-1124	A	9	F-2	235	B			7	27.1 g	lascas/ punta de decita	
	CB02-09-1125	A	9	F-2	235	B			1	0.7 g	punta no obsid	diag # 20
	CB02-09-1126	A	9	F-2	236	B			10	14.9 g	lascas	
	CB02-09-1127	A	9	F-2	251	B			1	1.0 g	lasca	
	CB02-09-1128	A	9	F-2	252	B			2	58.2 g	lascas	
	CB02-09-1129	A	9	F-2	252	B			1	0.7 g	obsidiana	
	CB02-09-1130	A	9	F-2	204	C			1	0.5 g	cuarzo	
	CB02-09-1131	A	9	F-2	204	C			2	3.7 g	lascas	
	CB02-09-1132	A	9	F-2	235	C			1	0.7 g	lasca	
	CB02-09-1133	A	9	F-2	236	C			4	0.4 g	lascas	
	CB02-09-1134	A	9	F-2	252	C			2	2.9 g	lasca	
	CB02-09-1135	A	9	F-2	252	C			1	0.2 g	obsidiana	
	CB02-09-1136	A	9	F-2	252	C			1	735 g	mano	art # 18
	CB02-09-1137	A	9	F-2	253	C			4	0.1 g	crisocola	
	CB02-09-1138	A	9	G	242	S			2	3.6 g	lasca	
	CB02-09-1139	A	9	G	211	A			1	1.0 g	util	
	CB02-09-1140	A	9	G	227	A			1	0.4 g	punta no obsid	
	CB02-09-1141	A	9	G	146	B			5	140 g	lasca	
	CB02-09-1142	A	9	G	146	B			1	601 g	mano	art # 24
	CB02-09-1143	A	9	G	146	B			1	0.1 g	crisocola	
	CB02-09-1144	A	9	G	147	B			1	0.1 g	obsidiana	
	CB02-09-1145	A	9	G	147	B			1	54 g	lasca	
	CB02-09-1146	A	9	G	147	B			1	7000 g	mano	
	CB02-09-1147	A	9	G	162	B			2	1 g	obsidiana	
	CB02-09-1148	A	9	G	162	B			2	0.2 g	lasca	
	CB02-09-1149	A	9	G	162	B			1	0.3 g	punta obsid	
	CB02-09-1150	A	9	G	163	B			11	179 g	lasca	
	CB02-09-1151	A	9	G	163	B			1	190 g	pulidor	art # 8
	CB02-09-1152	A	9	G	163	B			7	1 g	crisocola	
	CB02-09-1153	A	9	G	163	B			1	0.1 g	obsidiana	
	CB02-09-1154	A	9	G	163	B			1	2450 g	mano de batan (frag)	art # 23

PROYECTO ARQUEOLOGICO CERRO BAUL

TEMPORADA 2002

INVENTARIO GENERAL

MATERIAL: LITICO

No CAJA	No ESPEC	SECTOR	UNIDAD	RECINT	CUADRO	CAPA	NIVEL	RASGO	CANT	PESO g	REFERENCIAS	
	CB02-09-1155	A	9	G	178	B			6	84 g	lasca	
	CB02-09-1156	A	9	G	179	B			3	17 g	cuarzo / lasca	
	CB02-09-1157	A	9	G	194	B			1	61 g	pulidor	
	CB02-09-1158	A	9	G	195	B			18	65 g	lascas	
	CB02-09-1159	A	9	G	201	B			1	0.1 g	lazuri- trabajado	# 20
	CB02-09-1160	A	9	G	210	B			4	0.3 g	crisocola / lasca	
	CB02-09-1161	A	9	G	211	B			15	236 g	lascas artef	
	CB02-09-1162	A	9	G	226	B			4	24 g	lascas	
	CB02-09-1163	A	9	G	227	B			13	3.7 g	lascas,cuar,silex	
	CB02-09-1164	A	9	G	227	B			1	1701 g	nucleo	art # 11
	CB02-09-1165	A	9	G	242	B			1	1 g	lasca	
	CB02-09-1166	A	9	G	243	B			4	1 g	lascas/silex ?	
	CB02-09-1167	A	9	G	163	B			1	7000 g	mano de batan	
	CB02-09-1168	A	9	G	145	C			2	0.7 g	cuarzo	
	CB02-09-1169	A	9	G	146	C			1	1080 g	mano de moler	art # 3
	CB02-09-1170	A	9	G	146	C			1	221 g	canto rodado	art # 2
	CB02-09-1171	A	9	G	147	C			7	69.1 g	pulidor,lasca,lazurite	
	CB02-09-1172	A	9	G	147	C			1	3500 g	mano de batan	art # 1
	CB02-09-1173	A	9	G	162	C			1	69 g	pulidor	art # 7
	CB02-09-1174	A	9	G	163	C			18	36.2 g	lasca	
	CB02-09-1175	A	9	G	179	C			1	538.5 g	util	art # 4
	CB02-09-1176	A	9	G	179	C			4	0.5 g	lasca	
	CB02-09-1177	A	9	G	179	C			1	0.1 g	obsidiana	
	CB02-09-1178	A	9	G	194	C			1	577 g	nucleo	art # 6
	CB02-09-1179	A	9	G	195	C			1	1.9 g	lasca	
	CB02-09-1180	A	9	G	226	C			2	0.5 g	obsidiana	
	CB02-09-1181	A	9	G	227	C			1	0.2 g	obsidiana	
	CB02-09-1182	A	9	D	175	S				0.7 g	crisocola	
	CB02-09-1192	A	9	F	196	S				1.0 g	crisocola	
	CB02-09-1203	A	9	F	216	D			1	22000 g	batán	art # 8
	CB02-09-1204	A	9	F	215	D			1	42500 g	batán	art # 4
	CB02-09-1317	A	9	F	232	D			1	12000 g	mano moledor	art # 7
	CB02-09-1318	A	9	B	119	B			1	1245 g	mano de batan frag	art # 1
	CB02-24-1779	A	24	A	18	S			1	95.8 g	cuarzo	
	CB02-24-1780	A	24	A	2	A			5	20.2 g	lascas	
	CB02-24-1781	A	24	A	10	A			1	0.8 g	punta de obsid	
	CB02-24-1782	A	24	A	11	A			2	1.7 g	cuarzo	
	CB02-24-1783	A	24	A	11	A			2	0.8 g	lasca	
	CB02-24-1784	A	24	A	15	A			1	4.8 g	lasca	
	CB02-24-1785	A	24	A	1	B			1	0.6 g	lasca	
	CB02-24-1786	A	24	A	3	B			1	1.2 g	lasca	
	CB02-24-1787	A	24	A	3	B			1	7.4 g	pumice	
	CB02-24-1788	A	24	A	3	B			1	433 g	nucleo	
	CB02-24-1789	A	24	A	4	B			2	1.0 g	punta	

PROYECTO ARQUEOLOGICO CERRO BAUL
TEMPORADA 2002

INVENTARIO GENERAL

MATERIAL: LITICO

No CAJA	No ESPEC	SECTOR	UNIDAD	RECINT	CUADRO	CAPA	NIVEL	RASGO	CANT	PESO g	REFERENCIAS	
	CB02-24-1790	A	24	A	4	B			12	44.9 g	lasca	
	CB02-24-1791	A	24	A	5	C			1	0.1 g	crisocola	
	CB02-24-1792	A	24	A	5	B			12	18.1 g	lasca	
	CB02-24-1793	A	24	A	6	B			2	0.1 g	crisocola	
	CB02-24-1794	A	24	A	6	B			1	0.5 g	obsid	
	CB02-24-1795	A	24	A	7	B			1	1.9 g	lasca	
	CB02-24-1796	A	24	A	7	B			2	0.1 g	mica	
	CB02-24-1797	A	24	A	9	B			4	14.7 g	lasca	
	CB02-24-1798	A	24	A	9	B			1	0.5 g	punta	
	CB02-24-1799	A	24	A	10	B			6	50.2 g	lasca	
	CB02-24-1800	A	24	A	11	B			1	0.1 g	crisocola	
	CB02-24-1801	A	24	A	11	B			1	0.2 g	obsid	
	CB02-24-1802	A	24	A	12	B			4	0.5 g	crisocola	
	CB02-24-1803	A	24	A	13	B			1	0.3 g	lasca	
	CB02-24-1804	A	24	A	15	B			6	6.5 g	lasca	
	CB02-24-1805	A	24	A	8	B			2	0.3 g	crisocola	
	CB02-24-1806	A	24	A	2	C			13	20.3 g	lasca	
	CB02-24-1807	A	24	A	2	C			1	25.4 g	lasca	Art # 2
	CB02-24-1808	A	24	A	2	C			1	0.1 g	obsid	
	CB02-24-1809	A	24	A	3	C			-	0.1 g	nica	Art # 2
	CB02-24-1810	A	24	A	5	C			1	0.1 g	obsid	
	CB02-24-1811	A	24	A	6	C			1	0.3 g	crisocola	
	CB02-24-1812	A	24	A	6	C			3	7.1 g	lasca	
	CB02-24-1813	A	24	A	7	C			1	0.4 g	obsid	
	CB02-24-1814	A	24	A	8	C			1	0.9 g	lasurite	
	CB02-24-1815	A	24	A	8	C			7	1.5 g	cuarzo	
	CB02-24-1816	A	24	A	8	C			2	0.1 g	mica	
	CB02-24-1817	A	24	A	9	C			2	0.5 g	obsid	
	CB02-24-1818	A	24	A	10	C			3	0.1 g	mica	
	CB02-24-1819	A	24	A	11	C			1	0.5 g	crisocola	art # 5
	CB02-24-1820	A	24	A	15	C			1	0.1 g	obsid	
	CB02-24-1821	A	24	A	16	C			2	0.1 g	obsid	
	CB02-24-1822	A	24	A	1	D			1	8.3 g	pulidor	
	CB02-24-1823	A	24	A	2	D			1	0.6 g	crisocola	
	CB02-24-1824	A	24	A	2	D			1	1.6 g	cuarzo	
	CB02-24-1825	A	24	A	2	D			2	1.2 g	obsid	
	CB02-24-1826	A	24	A	3	D			-	0.1 g	mica	
	CB02-24-1827	A	24	A	5	D			7	3.7 g	lasca	
	CB02-24-1828	A	24	A	6	D			1	3.5 g	lasca	
	CB02-24-1829	A	24	A	7	D			1	3.2 g	pulidor	
	CB02-24-1830	A	24	A	8	D			1	1.6 g	lasca	art # 11
	CB02-24-1831	A	24	A	8	D			1	0.4 g	lasca	art # 12
	CB02-24-1832	A	24	A	8	D			11	43.4 g	lasca	
	CB02-24-1833	A	24	A	8	D			-	0.1 g	mica	

PROYECTO ARQUEOLOGICO CERRO BAUL

TEMPORADA 2002

INVENTARIO GENERAL

MATERIAL: LITICO

No CAJA	No ESPEC	SECTOR	UNIDAD	RECINT	CUADRO	CAPA	NIVEL	RASGO	CANT	PESO g	REFERENCIAS	
	CB02-24-1834	A	24	A	9	D			1	1.1 g	lasca	
	CB02-24-1835	A	24	A	9	D			-	0.1 g	mica	
	CB02-24-1836	A	24	A	9	D			1	0.2 g	obsid	
	CB02-24-1837	A	24	A	10	D			1	0.1 g	crisocola	art # 13
	CB02-24-1838	A	24	A	10	D			1	8.2 g	cuarzo	
	CB02-24-1839	A	24	A	11	D			1	0.1 g	crisocola	
	CB02-24-1840	A	24	A	11	D			1	0.1 g	pumice	
	CB02-24-1841	A	24	A	11	D			16	11.5 g	lascas	
	CB02-24-1842	A	24	A	12	D			1	95.0 g	pulidor	art # 16
	CB02-24-1843	A	24	A	12	D			1	5.1 g	lasca de obsid	art # 17
	CB02-24-1844	A	24	A	13	D			1	5.7 g	punta de obsid	art # 18
	CB02-24-1845	A	24	A	13	D			-	0.2 g	mica	
	CB02-24-1846	A	24	A	16	D			1	0.2 g	lasca	
	CB02-24-1847	A	24	A	17	D			1	5.1 g	lasca	art # 19
	CB02-24-1848	A	24	A	17	D			1	0.4 g	obsid	
	CB02-24-1849	A	24	A	17	D			4	218.2 g	lasca	
	CB02-24-1850	A	24	A	18	D			3	0.2 g	crisocola	
	CB02-24-1851	A	24	A	1	E-1		2	2	0.1 g	obsid	
	CB02-24-1852	A	24	A	1	E-1		2	2	0.2 g	cuarzo	
	CB02-24-1853	A	24	A	1	E-1		2	3	1.2 g	lasca	
	CB02-24-1854	A	24	A	1	E-1		2	4	0.5 g	mica	
	CB02-24-1855	A	24	A	1	E-2		2	4	0.4 g	obsid	
	CB02-24-1856	A	24	A	1	E-2		2	1	17.4 g	cuarzo (flint)	
	CB02-24-1857	A	24	A	1	E-2		2	9	106.6 g	lasca	
	CB02-24-1858	A	24	A	1	E-2		2	1	1182 g	pulidor	
	CB02-24-1859	A	24	A	1	E-2		2	1	8.2 g	punta obsid-residuo	
	CB02-24-1860	A	24	A	1	E-2		2	3	0.1 g	mica	
	CB02-24-1861	A	24	A	1	E-2		2	1	0.2 g	crisocola	
	CB02-24-1862	A	24	A	1	E-2		2	4	0.5 g	cuarzo	
	CB02-24-1863	A	24	A	1	E-3		2	-	0.1 g	mica	
	CB02-24-1864	A	24	A	1	E-3		2	2	0.2 g	crisocola	
	CB02-24-1865	A	24	A	1	E-3		2	1	5.5 g	punta de obsid	
	CB02-24-1866	A	24	A	1	E-3		2	7	1.0 g	lascas	
	CB02-24-1867	A	24	A	1	E-3		2	1	0.1 g	cuarzo	
	CB02-24-1868	A	24	A	1	E-4		2	1	0.5 g	lasca	
	CB02-24-1869	A	24	A	1	E-4		2	-	0.1 g	mica	
	CB02-24-1870	A	24	A	1	E-4		2	1	0.1 g	obsid	
	CB02-24-1871	A	24	A	1	E-4		2	6	0.7 g	art de crisocola	
	CB02-24-1872	A	24	A	1	E-4		2	1	0.7 g	cuarzo	
	CB02-24-1873	A	24	A	2	E		2	-	0.1 g	mica	
	CB02-24-1874	A	24	A	2	E		2	10	3.4 g	obsid	
	CB02-24-1875	A	24	A	2	E		2	13	34.5 g	lascas	
	CB02-24-1876	A	24	A	2	E		2	4	0.2 g	cuarzo	
	CB02-24-1877	A	24	A	2 N	E		3	1	8.8 g	obsid	

PROYECTO ARQUEOLOGICO CERRO BAUL

TEMPORADA 2002

INVENTARIO GENERAL

MATERIAL: LITICO

No CAJA	No ESPEC	SECTOR	UNIDAD	RECINT	CUADRO	CAPA	NIVEL	RASGO	CANT	PESO g	REFERENCIAS	
	CB02-24-1878	A	24	A	2	E			1	3.5 g	lasca	art # 8
	CB02-24-1879	A	24	A	2	E		2	1	0.1 g	crisocola	
	CB02-24-1880	A	24	A	2	E-1		3	1	0.6 g	cuarzo	
	CB02-24-1881	A	24	A	3	E-1		6	-	0.1 g	mica	
	CB02-24-1882	A	24	A	3	E-3		6	1	0.1 g	obsid	
	CB02-24-1883	A	24	A	5	E			1	8.3 g	lasca	art # 11
	CB02-24-1884	A	24	A	5	E		9	1	0.4 g	punta de obsid	
	CB02-24-1885	A	24	A	5	E		9	-	0.1 g	mica	
	CB02-24-1886	A	24	A	5	E		9	1	3.2 g	cuarzo	
	CB02-24-1887	A	24	A	5	E		14	1	0.6 g	cuenta	
	CB02-24-1888	A	24	A	6	E			1	0.3 g	mica	art # 14
	CB02-24-1889	A	24	A	6	E			1	1071 g	yunque	art # 16
	CB02-24-1890	A	24	A	6	E			1	8.1 g	punta de obsid	art # 19
	CB02-24-1891	A	24	A	6	E-2		9	1	0.1 g	mica	
	CB02-24-1892	A	24	A	7	E		8	1	31.3 g	lasca	
	CB02-24-1893	A	24	A	8	E			-	0.1 g	mica	art # 21
	CB02-24-1894	A	24	A	8	E		6	1	0.3 g	art de cuarzo	
	CB02-24-1895	A	24	A	8	E		6	-	0.1 g	mica	
	CB02-24-1896	A	24	A	8	E		8	-	0.2 g	mica	
	CB02-24-1897	A	24	A	8	E		8	1	0.2 g	cuarzo	
	CB02-24-1898	A	24	A	8	E		8	1	0.3 g	lasca	
	CB02-24-1899	A	24	A	8	E		8	1	0.6 g	obsid	
	CB02-24-1900	A	24	A	9	E			1	1.2 g	lasca	art # 24
	CB02-24-1901	A	24	A	9	E		4	-	0.2 g	mica	
	CB02-24-1902	A	24	A	9	E		4	1	0.4 g	cuarzo	
	CB02-24-1903	A	24	A	9	E		6	1	0.2 g	cuarzo	
	CB02-24-1904	A	24	A	9	E		6	1	72.3 g	pulidor	
	CB02-24-1905	A	24	A	9	E		6	4	1.5 g	lasca	
	CB02-24-1906	A	24	A	9	E		6	1	2.6 g	obsid	
	CB02-24-1907	A	24	A	9	E		6	-	0.1 g	mica	
	CB02-24-1908	A	24	A	10	E-1		1	1	9.8 g	pulidor	
	CB02-24-1909	A	24	A	10	E		10	-	0.1 g	mica	
	CB02-24-1910	A	24	A	10	E		10	1	0.4 g	lasca	
	CB02-24-1911	A	24	A	10	E-1		11	-	0.1 g	mica	
	CB02-24-1912	A	24	A	10	E-1		11	13	8.4 g	lasca	
	CB02-24-1913	A	24	A	10	E-1		11	7	1.1 g	cuentas	
	CB02-24-1914	A	24	A	10	E-1		11	1	0.1 g	obsid	
	CB02-24-1915	A	24	A	10	E-1-4		11	11	19.9 g	lascas	
	CB02-24-1916	A	24	A	10	E-1-7		11	5	0.9 g	crisocola	
	CB02-24-1917	A	24	A	10	E-2		11	1	0.2 g	cuenta de crisocola	
	CB02-24-1918	A	24	A	10	E-2		11	20	3.4 g	cuenta de calcedonia	
	CB02-24-1919	A	24	A	10	E-2		11	2	4.3 g	cuentas	art # 2
	CB02-24-1920	A	24	A	10	E-2		11	-	0.1 g	mica	
	CB02-24-1921	A	24	A	10	E-2		11	1	0.1 g	lasca	

PROYECTO ARQUEOLOGICO CERRO BAUL

TEMPORADA 2002

INVENTARIO GENERAL

MATERIAL: LITICO

No CAJA	No ESPEC	SECTOR	UNIDAD	RECINT	CUADRO	CAPA	NIVEL	RASGO	CANT	PESO g	REFERENCIAS	
	CB02-24-1922	A	24	A	10	E-3		11	35	12.8 g	cuentas	
	CB02-24-1923	A	24	A	10	E-3		11	3	0.2 g	lasca	
	CB02-24-1924	A	24	A	10	E-3		11	1	1.7 g	cuentas	art # 4
	CB02-24-1925	A	24	A	10	E-3		11	1	1.1 g	cuentas	art # 3
	CB02-24-1926	A	24	A	10	E-4		11	77	12.2 g	cuentas	
	CB02-24-1927	A	24	A	10	E-4		11	6	10.5 g	cuentas	art # 6
	CB02-24-1928	A	24	A	10	E-5		11	99	19.6 g	cuentas	
	CB02-24-1929	A	24	A	10	E-5		11	8	0.4 g	cuentas de crisocola	
	CB02-24-1930	A	24	A	10	E-5		11	1	1.0 g	cuentas de lapis	
	CB02-24-1931	A	24	A	10	E-6		11	28	49.2 g	collar de cuenta	art # 8
	CB02-24-1932	A	24	A	10	E-6		11	101	39.9 g	cuentas	
	CB02-24-1933	A	24	A	10	E-7		11	68	13.1 g	cuentas	
	CB02-24-1934	A	24	A	10	E-7		11	6	9.8 g	cuentas	
	CB02-24-1935	A	24	A	11	E			1	0.4 g	punta	art # 31
	CB02-24-1936	A	24	A	11	E			1	17.9 g	nucleo	art # 32
	CB02-24-1937	A	24	A	11	E		12	3	2.5 g	obsid	
	CB02-24-1938	A	24	A	11	E		12	-	0.1 g	mica	
	CB02-24-1939	A	24	A	11	E		12	2	2.6 g	cuarzo	
	CB02-24-1940	A	24	A	12	E			1	6.5 g	punta de obsid	art # 34
	CB02-24-1941	A	24	A	12	E		12	1	0.5 g	crisocola # 2	perfil
	CB02-24-1942	A	24	A	14	E		8	0	1.8 g	lasca	
	CB02-24-1943	A	24	A	14	E-1		8	1	0.5 g	obsid	
	CB02-24-1944	A	24	A	14	E-2		8	6	2.2 g	lasca	
	CB02-24-1945	A	24	A	16	E			-	2.2 g	crisocola	art # 38
	CB02-24-1946	A	24	A	23	S			1	1.2 g	punta de obsid	
	CB02-24-1947	A	24	A	38	S			1	2 g	punta de obsid	
	CB02-24-1948	A	24	A	42	S			1	103 g	lascas	
	CB02-24-1949	A	24	A	44	S			1	65 g	lasca	
	CB02-24-1950	A	24	A	44	S			-	3 g	mica	
	CB02-24-1951	A	24	A	46	S			1	2 g	lasca de obsid	
	CB02-24-1952	A	24	A	49	S			1	1 g	cuarzo	
	CB02-24-1953	A	24	A	53	S			1	21 g	lasca	
	CB02-24-1954	A	24	A	57	S			6	106 g	lascas	
	CB02-24-1955	A	24	A	1	F			1	1 g	cuarzo	
	CB02-24-1956	A	24	A	13	I			-	6 g	mica	
	CB02-24-1957	A	24	B	1	A			1	1 g	lasca de obsid	
	CB02-24-1958	A	24	B	2	A			2	20 g	lascas	
	CB02-24-1959	A	24	B	3	A			1	1.6 g	cuarzo	
	CB02-24-1960	A	24	B	4	A			1	19.3 g	lasca	
	CB02-24-1961	A	24	B	6	A			1	2.1 g	lasca	
	CB02-24-1962	A	24	B	9	A			1	3.8 g	punta de obsid	
	CB02-24-1963	A	24	B	9	A			1	1 g	cuarzo	
	CB02-24-1964	A	24	B	14	A			1	3.5 g	lasca de obsid	
	CB02-24-1965	A	24	B	18	A			6	9 g	lascas	

PROYECTO ARQUEOLOGICO CERRO BAUL

TEMPORADA 2002

INVENTARIO GENERAL

MATERIAL: LITICO

No CAJA	No ESPEC	SECTOR	UNIDAD	RECINT	CUADRO	CAPA	NIVEL	RASGO	CANT	PESO g	REFERENCIAS	
	CB02-24-1966	A	24	B	18	A			1	2.1 g	cuarzo	
	CB02-24-1967	A	24	B	20	A			4	29.5 g	lascas	
	CB02-24-1968	A	24	B	21	A			1	26.9 g	lasca	
	CB02-24-1969	A	24	B	22	A			1	38.7 g	lasca	
	CB02-24-1970	A	24	B	23	A			1	1 g	cuarzo	
	CB02-24-1971	A	24	B	23	A			2	6 g	lascas	
	CB02-24-1972	A	24	B	23	A			1	395 g	mano	
	CB02-24-1973	A	24	B	23	A			1	337 g	mano	
	CB02-24-1974	A	24	B	23	A			1	249 g	pulidor	
	CB02-24-1975	A	24	B	26	A			1	1 g	lasca	
	CB02-24-1976	A	24	B	28	A			1	17 g	lasca	
	CB02-24-1977	A	24	B	29	A			1	2 g	lasca	
	CB02-24-1978	A	24	B	29	A			1	511 g	nucleo	
	CB02-24-1979	A	24	B	30	A			3	7 g	lasca	
	CB02-24-1980	A	24	B	31	A			5	11.4 g	lasca	
	CB02-24-1981	A	24	B	31	A			1	424 g	chancador	
	CB02-24-1982	A	24	B	33	A			3	20 g	lascas	
	CB02-24-1983	A	24	B	36	A			1	41 g	lasca	
	CB02-24-1984	A	24	B	38	A			1	4.6 g	frag de obsid	
	CB02-24-1985	A	24	B	39	A			1	56 g	lasca	
	CB02-24-1986	A	24	B	47	A			1	2 g	lasca	
	CB02-24-1987	A	24	B	55	A			1	1.5 g	frag de obsid	
	CB02-24-1988	A	24	B	62	A			1	13.5 g	lasca	
	CB02-24-1989	A	24	B	1	B			3	11 g	lascas	
	CB02-24-1990	A	24	B	1	B			2	2.1 g	frag de obsid	
	CB02-24-1991	A	24	B	1	B			2	1.1 g	cuarzo	
	CB02-24-1992	A	24	B	9	B			1	2.9 g	lasca de obsid	
	CB02-24-1993	A	24	B	9	B			2	14.1 g	lascas	
	CB02-24-1994	A	24	B	9	B			1	1 g	mica	
	CB02-24-1995	A	24	B	9	B			7	1.7 g	cuarzo	
	CB02-24-1996	A	24	B	10	B			1	320 g	nucleo	
	CB02-24-1997	A	24	B	10	B			5	31 g	lascas	
	CB02-24-1998	A	24	B	11	B			1	19 .4 g	pulidor	
	CB02-24-1999	A	24	B	11	B			1	650 g	pulidor con recsiduo rojo	
	CB02-24-2000	A	24	B	12	B			-	1.6 g	mica	
	CB02-24-2001	A	24	B	12	B			1	3.8 g	punta de calcedonia	
	CB02-24-2002	A	24	B	12	B			2	1 g	retoque de obsid	
	CB02-24-2003	A	24	B	12	B			1	3.2 g	crisocola	
	CB02-24-2004	A	24	B	12	B			3	366.7 g	pulidor	
	CB02-24-2005	A	24	B	12	B			1	1.4 g	bifacial de calcedonia	
	CB02-24-2006	A	24	B	12	B			11	44.5 g	lascas	
	CB02-24-2007	A	24	B	12	B			1	12.5 g	lasca	
	CB02-24-2008	A	24	B	13	B			1	5.8 g	crisocola	
	CB02-24-2009	A	24	B	13	B			1	23.8 g	lasca	

PROYECTO ARQUEOLOGICO CERRO BAUL
TEMPORADA 2002

INVENTARIO GENERAL

MATERIAL: LITICO

No CAJA	No ESPEC	SECTOR	UNIDAD	RECINT	CUADRO	CAPA	NIVEL	RASGO	CANT	PESO g	REFERENCIAS	
	CB02-24-2010	A	24	B	14	B			1	7.6 g	lapiz	
	CB02-24-2011	A	24	B	14	B			1	3.5 g	lasca	
	CB02-24-2012	A	24	B	14	B			1	186.2 g	pulidor	
	CB02-24-2013	A	24	B	15	B			1	2.1 g	obsidiana	
	CB02-24-2014	A	24	B	17 E	B			1	1 g	cuarzo	
	CB02-24-2015	A	24	B	17 E	B			3	11.4 g	lascas	
	CB02-24-2016	A	24	B	17	B			1	1016 g	mano	art # 16
	CB02-24-2017	A	24	B	18	B			1	1.3 g	obsidiana	
	CB02-24-2018	A	24	B	19	B			7	55.7 g	lascas	
	CB02-24-2019	A	24	B	19	B			5	148.6 g	pulidores	
	CB02-24-2020	A	24	B	19	B			1	3052 g	adzada	
	CB02-24-2021	A	24	B	20	B			1	3 g	punson	
	CB02-24-2022	A	24	B	20	B			3	1.1 g	cuarzo	
	CB02-24-2023	A	24	B	21	B			1	6.5 g	pulidor	
	CB02-24-2024	A	24	B	22	B			1	508.4 g	adzada	
	CB02-24-2025	A	24	B	22	B			4	122 g	lascas	
	CB02-24-2026	A	24	B	22	B			-	1 g	mica	
	CB02-24-2027	A	24	B	23	B			2	4.5 g	cuarzo	
	CB02-24-2028	A	24	B	25 E	B			5	8.1 g	lascas	
	CB02-24-2029	A	24	B	27	B			2	281 g	pulidor	
	CB02-24-2030	A	24	B	27	B			1	29.6 g	lasca	
	CB02-24-2031	A	24	B	27	B			1	1.7 g	cuarzo	
	CB02-24-2032	A	24	B	29	B			2	48.6 g	lascas	
	CB02-24-2033	A	24	B	29	B			3	163 g	pulidor	
	CB02-24-2034	A	24	B	30 W	B			1	18 g	pulidor	
	CB02-24-2035	A	24	B	35	B			4	4.4 g	lascas	
	CB02-24-2036	A	24	B	35	B			5	37.6 g	lascas	
	CB02-24-2037	A	24	B	35	B			2	1.6 g	obsidiana	
	CB02-24-2038	A	24	B	35	B			1	1711 g	nucleo	
	CB02-24-2039	A	24	B	35	B			1	145.9 g	nucleo	
	CB02-24-2040	A	24	B	35	B			6	309.4 g	pulidor	
	CB02-24-2041	A	24	B	36	B			1	162.5 g	pulidor	
	CB02-24-2042	A	24	B	37	B			2	3 g	lasca de obsid	
	CB02-24-2043	A	24	B	38	B			2	33 g	lasca	
	CB02-24-2044	A	24	B	41 E	B			1	730 g	nucleo	
	CB02-24-2045	A	24	B	41 W	B			2	1.9 g	lasca	
	CB02-24-2046	A	24	B	43	B			4	6 mg	cuarzo	
	CB02-24-2047	A	24	B	43	B			1	1 g	cuenta de lapiz	
	CB02-24-2048	A	24	B	43	B			2	8 g	lascas	
	CB02-24-2049	A	24	B	47	B			1	161.5 g	pulidor	
	CB02-24-2050	A	24	B	47	B			1	162 .5 g	pulidor	art # 5
	CB02-24-2051	A	24	B	49 E	B			1	1.5 g	obsid, frag de punta	
	CB02-24-2052	A	24	B	49 E	B			1	1.5 g	crisocola	
	CB02-24-2053	A	24	B	49 W	B			1	1 g	obsidiana	

PROYECTO ARQUEOLOGICO CERRO BAUL

TEMPORADA 2002

INVENTARIO GENERAL

MATERIAL: LITICO

No CAJA	No ESPEC	SECTOR	UNIDAD	RECINT	CUADRO	CAPA	NIVEL	RASGO	CANT	PESO g	REFERENCIAS	
	CB02-24-2054	A	24	B	51	B			2	7 g	cuarzo	
	CB02-24-2055	A	24	B	53	B			1	53.7 g	pulidor	
	CB02-24-2056	A	24	B	53	B			1	14.9 g	lasca	
	CB02-24-2057	A	24	B	59 S	B			1	5.5 g	lasca	
	CB02-24-2058	A	24	B	61 N	B			3	46.5 g	lascas	
	CB02-24-2059	A	24	B	1	C/D			2	1.8 g	obsidiana	
	CB02-24-2060	A	24	B	2	C			1	1.6 g	cuarzo	
	CB02-24-2061	A	24	B	9 W	C			1	1.2 g	obsidiana	
	CB02-24-2062	A	24	B	9	C/D			2	1.1 g	crisocola	
	CB02-24-2063	A	24	B	10	C			2	4.2 g	lascas	
	CB02-24-2064	A	24	B	13	C			1	24.4 g	nucleo	
	CB02-24-2065	A	24	B	17 E	C			2	1.6 g	lascas	
	CB02-24-2066	A	24	B	17 E	C			1	703 g	nucleo	
	CB02-24-2067	A	24	B	17 E	C			1	1 g	obsidiana	
	CB02-24-2068	A	24	B	17 W	C			1	1.4 g	lasca	
	CB02-24-2069	A	24	B	18	C			1	1 g	obsidiana	
	CB02-24-2070	A	24	B	19	C			2	15.5 g	lascas	
	CB02-24-2071	A	24	B	19	C			1	1 g	cuarzo	
	CB02-24-2072	A	24	B	10	C			1	50000 g	batán	art # 11
	CB02-24-2073	A	24	B	20	C			2	1.6 g	cuarzo	
	CB02-24-2074	A	24	B	20	C			1	3400 g	mortero	art # 9
	CB02-24-2075	A	24	B	20	C			1	273.3 g	mano	art # 10
	CB02-24-2076	A	24	B	21	C			-	1.g	mica	
	CB02-24-2077	A	24	B	22	C			1	7000 g	motero con residuo rojo	art #
	CB02-24-2078	A	24	B	22	C			1	9500 g	mano con residuo rojo	art # 6
	CB02-24-2079	A	24	B	23	C			-	7 Mg	mica	
	CB02-24-2080	A	24	B	25 E	C			5	4.2 g	lascas	
	CB02-24-2081	A	24	B	26	C			4	2.3 g	lascas	
	CB02-24-2082	A	24	B	27	C			2	6.3 g	obsid	
	CB02-24-2083	A	24	B	27	C			1	1 g	cuarzo	
	CB02-24-2084	A	24	B	27	D		1	1	3900 g	pulidor	
	CB02-24-2085	A	24	B	27	D		1	2	2000 g	pulidor	
	CB02-24-2086	A	24	B	27	C			1	17000 g	mortero con residuo	art # 2
	CB02-24-2087	A	24	B	28	C			-	0.6 g	mica	
	CB02-24-2088	A	24	B	29	C			1	1.4 g	lasca	
	CB02-24-2089	A	24	B	29	C			1	45.9 g	nucleo	
	CB02-24-2090	A	24	B	33 E	C			3	5 g	lasca	
	CB02-24-2091	A	24	B	33 E	C			1	1.2 g	obsid	
	CB02-24-2092	A	24	B	34	C			1	1.2 g	obsid	
	CB02-24-2093	A	24	B	35	C			3	9.3 g	obsid	
	CB02-24-2094	A	24	B	35	C			4	7.8 g	lascas	
	CB02-24-2095	A	24	B	35	C			1	156 g	pulidor	
	CB02-24-2096	A	24	B	35	C		1	1	2000 g	mano	
	CB02-24-2097	A	24	B	35	C		1	2	896 g	pulidor	

PROYECTO ARQUEOLOGICO CERRO BAUL
TEMPORADA 2002

INVENTARIO GENERAL

MATERIAL: LITICO

No CAJA	No ESPEC	SECTOR	UNIDAD	RECINT	CUADRO	CAPA	NIVEL	RASGO	CANT	PESO g	REFERENCIAS	
	CB02-24-2098	A	24	B	35	C		1	4	4000 g	pulidor	
	CB02-24-2099	A	24	B	35	C		1	5	1053 g	pulidor	
	CB02-24-2100	A	24	B	36	C		1	1	1028 g	mano	
	CB02-24-2101	A	24	B	37	C			1	3.7 g	cuarzo	
	CB02-24-2102	A	24	B	41 E	C			3	1.2 g	cuenta	
	CB02-24-2103	A	24	B	42	C			1	4. 2 g	lasca	
	CB02-24-2104	A	24	B	43	C			3	2.3 g	lascas	
	CB02-24-2105	A	24	B	44	C			1	132 g	pildor con residuo	art # 3
	CB02-24-2106	A	24	B	45	C			1	5.4 g	lasca	
	CB02-24-2107	A	24	B	46	C		2		.9g	lasca con residuo rojo	
	CB02-24-2108	A	24	B	50	C			1	579 g	mano	art # 1
	CB02-24-2109	A	24	B	52	C				187.3 g	pulidor	
	CB02-24-2110	A	24	B	59 S	C			1	3.6 g	lasca /obsid	
	CB02-24-2111	A	24	B	60 S	C			1	1 g	obsid	
	CB02-24-2112	A	24	B	60 S	C			2	1.5 g	cuarzo	
	CB02-24-2113	A	24	B	51-52	C			1	21000 g	batán	art # 12
	CB02-24-2114	A	24	B	14	D			4	4.2 g	obsid	
	CB02-24-2115	A	24	B	15	D		4	1	1250 g	mano	
	CB02-24-2116	A	24	B	15	D			2	2.2 g	obsid	
	CB02-24-2117	A	24	B	15	D			1	2.4 g	cuarzo	
	CB02-24-2118	A	24	B	15	D			-	1 g	mica	
	CB02-24-2119	A	24	B	15	D		4	-	1 g	mica	
	CB02-24-2120	A	24	B	15	D		4	1	1.3 g	crisocola	
	CB02-24-2121	A	24	B	15	D		4	1	1.4 g	cuarzo	
	CB02-24-2122	A	24	B	15	D		4	7	87.3 g	lascas	
	CB02-24-2123	A	24	B	15	D		4	1	2.7 g	piedra con residuo	
	CB02-24-2124	A	24	B	15	D		4	1	1696 g	batán	art # 2
	CB02-24-2125	A	24	B	15	D						no en caja
	CB02-24-2126	A	24	B	16	D		4	1	1.2 g	cuarzo	
	CB02-24-2127	A	24	B	16	D		4	2	1.7 g	lascas	
	CB02-24-2128	A	24	B	16	D		4	1	1 g	obsid	
	CB02-24-2129	A	24	B	16	D		4	1	2 g	punta	
	CB02-24-2130	A	24	B	21	D			1	140 g	pulidor	art # 5
	CB02-24-2131	A	24	B	25	D			1	2 g	lapiz	art # 7
	CB02-24-2132	A	24	B	27	D		1	3	5 g	cuarzo	
	CB02-24-2133	A	24	B	27	D		1	12	2035 g	pulidor	
	CB02-24-2134	A	24	B	27	D		1	3	1937 g	pulidor	
	CB02-24-2135	A	24	B	34	D		2	1	1 g	obsid	
	CB02-24-2136	A	24	B	34	D		2	1	469.5 g	mano	
	CB02-24-2137	A	24	B	35	D		5	1	2 g	punta	
	CB02-24-2138	A	24	B	35	D		5	-	1.5 g	mica	
	CB02-24-2139	A	24	B	36	D		1	2	2.6 g	obsid	
	CB02-24-2140	A	24	B	36	D		1	1	147.5 g	pulidor	
	CB02-24-2141	A	24	B	36	D		1	3	16 g	lascas	

PROYECTO ARQUEOLOGICO CERRO BAUL

TEMPORADA 2002

INVENTARIO GENERAL

MATERIAL: LITICO

No CAJA	No ESPEC	SECTOR	UNIDAD	RECINT	CUADRO	CAPA	NIVEL	RASGO	CANT	PESO g	REFERENCIAS	
	CB02-24-2142	A	24	B	41	D		3	1	10 g	lasca	
	CB02-24-2143	A	24	B	34	D	1	2	1	0.1 g	lapiz	
	CB02-24-2144	A	24	B	43	D	1	5	_	0.1 g	mica	
	CB02-24-2145	A	24	B	43	D	2	5	_	0.1 g	mica	
	CB02-24-2146	A	24	B	49	D	2	3	1	1.4 g	obsid	
	CB02-24-2147	A	24	B	34-42	D	3	2	3	177.0 g	pulidor	
	CB02-24-2148	A	24	B	34-42	D	3	2	3	7.6 g	lasca	
	CB02-24-2149	A	24	B	43	D	3	5	_	0.1 g	mica	
	CB02-24-2150	A	24	B	43	D	7	5	1	0.9 g	litico con ocre	
	CB02-24-2151	A	24	B-2	30	B			5	118.5 g	lascas	
	CB02-24-2152	A	24	B-2	31	B			11	19.7 g	lascas	
	CB02-24-2153	A	24	B-2	39	B			7	16.0 g	lascas	
	CB02-24-2154	A	24	B-2	39	B			1	0.9 g	obsid	
	CB02-24-2155	A	24	B-2	47	B			3	127.2 g	lascas	
	CB02-24-2156	A	24	B-2	47	B			1	5.4 g	frag.de pusca	
	CB02-24-2157	A	24	B-2	54	B			3	27.4 g	lascas	
	CB02-24-2158	A	24	B-2	54	B			1	2.3 g	obsid	
	CB02-24-2159	A	24	B-2	55	B			2	1.5 g	lapiz	
	CB02-24-2160	A	24	B-2	55	B			1	0.6 g	cuarzo	
	CB02-24-2161	A	24	B-2	55	B			2	7.1 g	lascas	
	CB02-24-2162	A	24	B-2	62	B			4	25.6 g	lascas	
	CB02-24-2163	A	24	B-2	62	B			1	78.0 g	pulidor con residuo rojo	
	CB02-24-2164	A	24	B-2	62	B			1	0.6 g	obsid	
	CB02-24-2165	A	24	B-2	63	B			4	24.7 g	lascas	
	CB02-24-2166	A	24	B-2	31	C			1	1.3 g	punta de obsid	frag # 1
	CB02-24-2167	A	24	B-2	55	C			4	4.8 g	pulidor	
	CB02-24-2168	A	24	B-2	55	C			1	110.5 g	pulidor con residuo rojo	# 2
	CB02-24-2169	A	24	B-2	55	C			1	4.5 g	cuarzo	
	CB02-24-2170	A	24	B-2	55	C	1			25.8 g	lascas	
	CB02-24-2171	A	24	B-2	55	C		1	2	66.6 g	pulidor	
	CB02-24-2172	A	24	B-2	62	C			1	99.2 g	nucleo	art # 4
	CB02-24-2173	A	24	B-3	16	C			1	108.4 g	pulidor	
	CB02-24-2174	A	24	B-3	24	C			2	5.6 g	lasca / cuarzo	
	CB02-24-2175	A	24	C	2	S			1	2.1 g	lasca	
	CB02-24-2176	A	24	C	6	S			1	20.3 g	lasca	
	CB02-24-2177	A	24	C	9	S			1	4.7 g	pulidor	
	CB02-24-2178	A	24	C	13	S			1	167.8 g	lasca	
	CB02-24-2179	A	24	C	14	S			1	3.1 g	cuarzo	
	CB02-24-2180	A	24	C	15	S			2	3.9 g	lasca	
	CB02-24-2181	A	24	C	20	S			1	1.3 g	lasca	
	CB02-24-2182	A	24	C	21	S			16	21.8 g	cuarzo	
	CB02-24-2183	A	24	C	22	S			1	2.1 g	lasca	
	CB02-24-2184	A	24	C	23	S			1	6.8 g	lasca	
	CB02-24-2185	A	24	C	27	S			1	3.9 g	cuarzo	

PROYECTO ARQUEOLOGICO CERRO BAUL
TEMPORADA 2002

INVENTARIO GENERAL

MATERIAL: LITICO

No CAJA	No ESPEC	SECTOR	UNIDAD	RECINT	CUADRO	CAPA	NIVEL	RASGO	CANT	PESO g	REFERENCIAS	
	CB02-24-2186	A	24	C	28	S			1	0.9 g	lasca	
	CB02-24-2187	A	24	C	31	S			1	2.2 g	lasca	
	CB02-24-2188	A	24	C	34	S			3	11.1 g	lasca	
	CB02-24-2189	A	24	C	4	A			1	91.3 g	lasca	
	CB02-24-2190	A	24	C	5	A			1	16.9 g	pulidor	
	CB02-24-2191	A	24	C	11	A			1	4.3 g	lasca	
	CB02-24-2192	A	24	C	12	A			1	0.8 g	lasca	
	CB02-24-2193	A	24	C	18	A			1	824 g	yunque	
	CB02-24-2194	A	24	C	19	A			5	3.7 g	lasca	
	CB02-24-2195	A	24	C	22	A			1	1.0 g	lasca	
	CB02-24-2196	A	24	C	24	A			1	16.4 g	lasca	
	CB02-24-2197	A	24	C	29	A			1	93.3 g	pulidor	art # 2
	CB02-24-2198	A	24	C	30	A			1	10.8 g	pulidor de cuenta	
	CB02-24-2199	A	24	C	32	A			1	1.1 g	lasca	
	CB02-24-2200	A	24	C	33	A			1	33.4 g	lasca	
	CB02-24-2201	A	24	C	34	A			5	8.3 g	lascas	
	CB02-24-2202	A	24	C	35	A			2	2.5 g	lascas	
	CB02-24-2203	A	24	C	5	B			2	1.1 g	lasca	
	CB02-24-2204	A	24	C	8	B			1	70.0 g	pulidor	art # 19
	CB02-24-2205	A	24	C	8	B			1	0.6 g	crisocola	
	CB02-24-2206	A	24	C	9	B			4	253 g	lasca	
	CB02-24-2207	A	24	C	12	B			1	0.3 g	cuarzo	
	CB02-24-2208	A	24	C	14	B			1	0.2 g	lasca	
	CB02-24-2209	A	24	C	14	B			1	3.6 g	punta de obsid	
	CB02-24-2210	A	24	C	14	B			1	0.3 g	crisocola	
	CB02-24-2211	A	24	C	15	B			1	0.9 g	obsid	
	CB02-24-2212	A	24	C	16	B			2	0.8 g	cuarzo	
	CB02-24-2213	A	24	C	17	B			2	3.4 g	obsid	
	CB02-24-2214	A	24	C	18	B			2	11.5 g	lasca	
	CB02-24-2215	A	24	C	19	B			5	9.1 g	lasca	
	CB02-24-2216	A	24	C	19	B			1	0.4 g	cuarzo	
	CB02-24-2217	A	24	C	20 E	B			1	7.3 g	lasca	
	CB02-24-2218	A	24	C	22	B			3	1.7 g	cuarzo	
	CB02-24-2219	A	24	C	23	B			1	0.3 g	cuarzo	
	CB02-24-2220	A	24	C	23	B			2	10.3 g	lasca	
	CB02-24-2221	A	24	C	24	B			1	0.1 g	obsid	
	CB02-24-2222	A	24	C	25	B			2	4.3 g	obsid	
	CB02-24-2223	A	24	C	25	B			10	129.7 g	lasca	
	CB02-24-2224	A	24	C	25	B			1	2.0 g	cuarzo	
	CB02-24-2225	A	24	C	25	B			1	0.3 g	artefacto amarillo	
	CB02-24-2226	A	24	C	26	B			3	2.8 g	cuarzo	
	CB02-24-2227	A	24	C	26	B			3	4.1 g	lasca	
	CB02-24-2228	A	24	C	27	B			2	0.7 g	lascas	
	CB02-24-2229	A	24	C	27	B			1	0.2 g	cuarzo	

PROYECTO ARQUEOLOGICO CERRO BAUL

TEMPORADA 2002

INVENTARIO GENERAL

MATERIAL: LITICO

No CAJA	No ESPEC	SECTOR	UNIDAD	RECINT	CUADRO	CAPA	NIVEL	RASGO	CANT	PESO g	REFERENCIAS	
	CB02-24-2230	A	24	C	28	B			1	0.8 g	obsid	
	CB02-24-2231	A	24	C	29	B			1	0.1 g	obsid	
	CB02-24-2232	A	24	C	29	B			1	1.4 g	punta de obsid	
	CB02-24-2233	A	24	C	29	B			1	0.1 g	cuarzo	
	CB02-24-2234	A	24	C	29	B			1	866.6 g	mano	
	CB02-24-2235	A	24	C	30	B			1	0.2 g	cuarzo	
	CB02-24-2236	A	24	C	30	B			2	8.4 g	lasca	
	CB02-24-2237	A	24	C	31	B			3	2.2 g	obsid	
	CB02-24-2238	A	24	C	32	B			1	0.3 g	obsid	
	CB02-24-2239	A	24	C	32	B			1	5.2 g	piedra formada	
	CB02-24-2240	A	24	C	34	B			3	78.7 g	lasca	
	CB02-24-2241	A	24	C	34	B			1	1.1 g	punta de obsid	
	CB02-24-2242	A	24	C	35	B			4	45.3 g	obsid	
	CB02-24-2243	A	24	C	35	B			1	1.0 g	artef.de obsid	
	CB02-24-2244	A	24	C	35	B			1	0.2 g	lasca	
	CB02-24-2245	A	24	C		B		2	3	6.9 g	lascas / obsid	
	CB02-24-2246	A	24	C	2	C			1	0.2 g	obsid	
	CB02-24-2247	A	24	C	3	C			3	0.3 g	obsid	
	CB02-24-2248	A	24	C	4	C			1	0.4 g	lasca	
	CB02-24-2249	A	24	C	6	C			1	9.0 g	artef.con ocre	
	CB02-24-2250	A	24	C	7	C			1	1.1 g	cuarzo	
	CB02-24-2251	A	24	C	10	C			1	1.9 g	cuarzo	
	CB02-24-2252	A	24	C	14	C			_	0.2 g	mica	
	CB02-24-2253	A	24	C	14	C			1	0.2 g	obsid	
	CB02-24-2254	A	24	C	17	C			1	1.6 g	obsid	
	CB02-24-2255	A	24	C	20	C			1	2.5 g	art # 3 lasca	
	CB02-24-2256	A	24	C	24	C			1	3.8 g	pulidor	
	CB02-24-2257	A	24	C	32	C			2	0.4 g	obsid / crisocola	art # 11
	CB02-24-2258	A	24	C		C		2	1	738.1 g	artef.hacha	
	CB02-24-2259	A	24	C	3	D			1	0.3 g	obsid	art # 3
	CB02-24-2260	A	24	C	7	D	3	10	1	44.2 g	lasca	
	CB02-24-2261	A	24	C	7	D			1	0.7 g	obsid	art # 2
	CB02-24-2262	A	24	C	12	D	3	9	1	0.2 g	crisocola	
	CB02-24-2263	A	24	C	17	D		8 S	1	3.8 g	cuarzo	
	CB02-24-2264	A	24	C	17	D		8 S	1	0.2 g	obsid roja	
	CB02-24-2265	A	24	C	22	D		7 S	12	1.7 g	cuarzo	
	CB02-24-2266	A	24	C	23	D	3	5	_	0.1 g	mica	
	CB02-24-2267	A	24	C	23	D		5 S	1	0.1 g	cuarzo	
	CB02-24-2268	A	24	C	23	D	2	5 N	1	0.1 g	obsid	
	CB02-24-2269	A	24	C	23	D	3	5 N	1	0.2 g	obsid	
	CB02-24-2270	A	24	C	24	D		4	1	202.2 g	lasca	
	CB02-24-2271	A	24	C	25	D		3	1	3.3 g	cuarzo	
	CB02-24-2272	A	24	C	25	D		3	2	0.3 g	crisocola	
	CB02-24-2273	A	24	C	20	D		3	1	1.5 g	obsid	

PROYECTO ARQUEOLOGICO CERRO BAUL

TEMPORADA 2002

INVENTARIO GENERAL

MATERIAL: LITICO

No CAJA	No ESPEC	SECTOR	UNIDAD	RECINT	CUADRO	CAPA	NIVEL	RASGO	CANT	PESO g	REFERENCIAS	
	CB02-24-2274	A	24	C	35	D	3	2	1	0.1 g	cuarzo	
	CB02-24-2561	A	24	A	7	A			1	489 g	(mano chancador)	
	CB02-24-2562	A	24	B	20	B			1	6500 g	nucleo	
	CB02-24-2563	A	24	B	27	B			1	2198 g	laja con residuo	
	CB02-24-2564	A	24	B	15	D		4	1	6000 g	con residuo rojo	art # 1
	CB02-25-0955	A	25	A	1	S			1	1 g	lasca	
	CB02-25-0956	A	25	A	2	S			2	4 g	lasca	
	CB02-25-0957	A	25	A	4	S			3	59 g	lasca	
	CB02-25-0958	A	25	A	16	S			1	1 g	lasca	
	CB02-25-0959	A	25	A	24	S			6	43.1 g	lasca	
	CB02-25-0960	A	25	A	29	S			2	18 g	lasca	
	CB02-25-0961	A	25	A	30	S			1	34 g	lasca	
	CB02-25-0962	A	25	A	35	S			1	1 g	cuar	
	CB02-25-0963	A	25	A	37	S			3	36 g	lasca	
	CB02-25-0964	A	25	A	39	S			1	0.1 g	obsid	
	CB02-25-0965	A	25	A	40	S			2	1 g	cuar	
	CB02-25-0966	A	25	A	42	S			1	0.6 g	lasca	
	CB02-25-0967	A	25	A	42	S			1	83 g	pulid	
	CB02-25-0968	A	25	A	42	S			1	4 g	cuar	
	CB02-25-0969	A	25	A	44	S			2	2 g	cuar	
	CB02-25-0970	A	25	A	46	S			2	6 g	lasca	
	CB02-25-0971	A	25	A	52	S			2	13 g	lasca	
	CB02-25-0972	A	25	A	53	S			4	9 g	lasca	
	CB02-25-0973	A	25	A	55	S			1	0.1 g	chry	
	CB02-25-0974	A	25	A	64	S			3	56 g	lasca	
	CB02-25-0975	A	25	A	65	S			1	1 g	lasca	
	CB02-25-0976	A	25	A	67	S			2	52 g	cuar	
	CB02-25-0977	A	25	A	68	S			1	3 g	lasca	
	CB02-25-0978	A	25	A	70	S			1	27 g	lasca	
	CB02-25-0979	A	25	A	75	S			2	14 g	lasca	
	CB02-25-0980	A	25	A	79	S			1	1 g	lasca	
	CB02-25-0981	A	25	A	83	S			1	19 g	lasca	
	CB02-25-0982	A	25	A	84	S			1	1 g	lasca	
	CB02-25-0983	A	25	A	86	S			1	0.7 g	cuar	
	CB02-25-0984	A	25	A	94	S			2	126 g	lasca	
	CB02-25-0985	A	25	A	95	S			1	12 g	lasca	
	CB02-25-0986	A	25	A	97	S			2	8 g	cuar	
	CB02-25-0987	A	25	A	101	S			2	2 g	lasca	
	CB02-25-0988	A	25	A	104	S			1	2 g	lasca	
	CB02-25-0989	A	25	A	105	S			2	9 g	lasca	
	CB02-25-0990	A	25	A	106	S			1	0.2 g	lasca	
	CB02-25-0991	A	25	A	107	S			1	0.1 g	cuar	
	CB02-25-0992	A	25	A	108	S			1	2 g	cuar / lasca	
	CB02-25-0993	A	25	A	110	S			1	3 g	obsid	

PROYECTO ARQUEOLOGICO CERRO BAUL
TEMPORADA 2002

INVENTARIO GENERAL

MATERIAL: LITICO

No CAJA	No ESPEC	SECTOR	UNIDAD	RECINT	CUADRO	CAPA	NIVEL	RASGO	CANT	PESO g	REFERENCIAS	
	CB02-25-0994	A	25	A	115	S			4	2 g	lasca	
	CB02-25-0995	A	25	A	120	S			1	0.4 g	obsid	
	CB02-25-0996	A	25	A	123	S			1	0.1 g	lasca	
	CB02-25-0997	A	25	A	125	S			1	0.7 g	lasca	
	CB02-25-0998	A	25	A	126	S			2	9 g	lasca	
	CB02-25-1000	A	25	A	6	A			2	62 g	lasca	
	CB02-25-1001	A	25	A	8	A			1	1 g	obsid	
	CB02-25-1002	A	25	A	17	A			3	13 g	lasca	
	CB02-25-1003	A	25	A	18	A			1	1 g	obsid	
	CB02-25-1004	A	25	A	18	A			3	51 g	lasca	
	CB02-25-1005	A	25	A	20	A			1	10 g	lasca	
	CB02-25-1006	A	25	A	24	A			3	41 g	lasca	
	CB02-25-1007	A	25	A	28	A			1	11 g	laz	
	CB02-25-1008	A	25	A	28	A			1	1 g	pts-ob	
	CB02-25-1009	A	25	A	29	A			3	269 g	lasca	
	CB02-25-1010	A	25	A	30	A			5	247 g	lasca	
	CB02-25-1011	A	25	A	32	A			4	116 g	lasca	
	CB02-25-1012	A	25	A	33	A			3	57 g	lasca	
	CB02-25-1013	A	25	A	36	A			1	6 g	lasca	
	CB02-25-1014	A	25	A	38	A			1	76 g	lasca	
	CB02-25-1015	A	25	A	39	A			2	38 g	lasca	
	CB02-25-1016	A	25	A	41	A			4	27 g	lasca	
	CB02-25-1017	A	25	A	43	A			1	0.4 g	obsid	
	CB02-25-1018	A	25	A	43	A			1	1 g	laz	missing
	CB02-25-1019	A	25	A	44	A			1	3 g	lasca	
	CB02-25-1020	A	25	A	48	A			1	1 g	lasca	
	CB02-25-1021	A	25	A	51	A			3	117 g	lasca	
	CB02-25-1022	A	25	A	52	A			1	1 g	lasca	
	CB02-25-1023	A	25	A	53	A			6	95 g	lasca	
	CB02-25-1024	A	25	A	54	A			1	6 g	lasca	
	CB02-25-1025	A	25	A	55	A			3	124 g	lasca	
	CB02-25-1026	A	25	A	56	A			1	18 g	lasca	
	CB02-25-1027	A	25	A	58	A			1	1846 g	art	A#8 moledor
	CB02-25-1028	A	25	A	59	A			1	10.1 g	lasca	
	CB02-25-1029	A	25	A	61	A			1	1 g	pts-ob	
	CB02-25-1030	A	25	A	61	A			1	140 g	pulid	A#10
	CB02-25-1031	A	25	A	62	A			2	25 g	lasca	
	CB02-25-1032	A	25	A	64	A			1	1 g	obsid	
	CB02-25-1033	A	25	A	65	A			1	2 g	cuar	
	CB02-25-1034	A	25	A	73	A			1	1 g	obsid	
	CB02-25-1035	A	25	A	74	A			1	1 g	pts-ot	calcedonia
	CB02-25-1036	A	25	A	77	A			1	486 g	pulid	mano
	CB02-25-1037	A	25	A	78	A			1	1 g	lasca	
	CB02-25-1038	A	25	A	79	A			13	9 g	cuar	

PROYECTO ARQUEOLOGICO CERRO BAUL
TEMPORADA 2002

INVENTARIO GENERAL

MATERIAL: LITICO

No CAJA	No ESPEC	SECTOR	UNIDAD	RECINT	CUADRO	CAPA	NIVEL	RASGO	CANT	PESO g	REFERENCIAS	
	CB02-25-1039	A	25	A	80	A			3	30 g	cuar	
	CB02-25-1040	A	25	A	81	A			1	1 g	lasca	piedra labrada
	CB02-25-1041	A	25	A	82	A			1	5 g	art	figurina
	CB02-25-1042	A	25	A	83	A			3	6 g	lasca	
	CB02-25-1043	A	25	A	84	A			1	26 g	lasca	
	CB02-25-1044	A	25	A	85	A			2	96 g	aa	lasca, pulidor
	CB02-25-1045	A	25	A	90	A			2	1 g	cuar	
	CB02-25-1046	A	25	A	92	A			1	25 g	lasca	
	CB02-25-1047	A	25	A	93	A			2	30 g	lasca	
	CB02-25-1048	A	25	A	94	A			4	88 g	lasca	
	CB02-25-1049	A	25	A	95	A			1	29 g	lasca	
	CB02-25-1050	A	25	A	96	A			4	20 g	lasca	
	CB02-25-1051	A	25	A	97	A			2	68 g	lasca	
	CB02-25-1052	A	25	A	98	A			1	865 g	pulid	mano
	CB02-25-1053	A	25	A	98	A			1	1 g	cuar	missing
	CB02-25-1054	A	25	A	99	A			1	6 g	lasca	
	CB02-25-1055	A	25	A	102	A			1	1045 g	art	piedra labrada, A#13
	CB02-25-1056	A	25	A	104	A			2	16 g	lasca	
	CB02-25-1057	A	25	A	105	A			6	70 g	lasca	
	CB02-25-1058	A	25	A	106	A			2	50 g	lasca	
	CB02-25-1059	A	25	A	107	A			2	2 g	lasca	
	CB02-25-1060	A	25	A	108	A			1	5 g	lasca	
	CB02-25-1061	A	25	A	110	A			1	7 g	lasca	
	CB02-25-1062	A	25	A	114	A			1	1 g	obsid	
	CB02-25-1063	A	25	A	114	A			1	14 g	lasca	
	CB02-25-1064	A	25	A	115	A			1	3 g	lasca	
	CB02-25-1065	A	25	A	116	A			1	2 g	lasca	
	CB02-25-1066	A	25	A	120	A			3	25 g	lasca	
	CB02-25-1067	A	25	A	96	A			1	2250 g	pulid	moledor
	CB02-25-1068	A	25	A	1	B			1	0.4 g	obsid	
	CB02-25-1069	A	25	A	15	B			1	0.1 g	obsid	
	CB02-25-1070	A	25	A	15	B			2	60 g	pulid	
	CB02-25-1071	A	25	A	16	B			2	1 g	lasca	
	CB02-25-1072	A	25	A	17	B			1	0.4 g	obsid	lasca
	CB02-25-1073	A	25	A	18	B			2	69 g	pulid	
	CB02-25-1074	A	25	A	19	B			1	0.1 g	obsid	
	CB02-25-1075	A	25	A	19	B			2	1.6 g	lasca	
	CB02-25-1076	A	25	A	20	B			1	1 g	lasca	
	CB02-25-1077	A	25	A	21	B			2	0.1 g	mica	
	CB02-25-1078	A	25	A	21	B			1	0.3 g	lasca	
	CB02-25-1079	A	25	A	25	B			1	1 g	lasca	
	CB02-25-1080	A	25	A	25	B			1	0.1 g	obsid	
	CB02-25-1081	A	25	A	27	B			3	13 g	lasca	
	CB02-25-1082	A	25	A	28	B			2	2 g	lasca	

PROYECTO ARQUEOLOGICO CERRO BAUL
TEMPORADA 2002

INVENTARIO GENERAL

MATERIAL: LITICO

No CAJA	No ESPEC	SECTOR	UNIDAD	RECINT	CUADRO	CAPA	NIVEL	RASGO	CANT	PESO g	REFERENCIAS	
	CB02-25-1083	A	25	A	28	B			1	0.3 g	pts-ob	
	CB02-25-1084	A	25	A	30	B			4	36 g	lasca	
	CB02-25-1085	A	25	A	31	B			14	158.4 g	lasca	
	CB02-25-1086	A	25	A	31	B			4	0.5 g	obsid/lasca	
	CB02-25-1087	A	25	A	32	B			7	2 g	lasca	
	CB02-25-1088	A	25	A	32	B			2	1 g	obsid	
	CB02-25-1089	A	25	A	35	B			4	3 g	lasca	
	CB02-25-1090	A	25	A	35	B			2	1.6 g	obsid	
	CB02-25-1091	A	25	A	36	B			10	10 g	lasca	
	CB02-25-1092	A	25	A	37	B			4	256 g	lasca ,pulidor	
	CB02-25-1093	A	25	A	38	B			1	1 g	cuar	
	CB02-25-1094	A	25	A	40	B			1	0.1 g	pts-ob	
	CB02-25-1095	A	25	A	41	B			1	1100 g	pulid	mano, A#1
	CB02-25-1096	A	25	A	41	B			3	0.1 g	mica	
	CB02-25-1097	A	25	A	42	B			8	82 g	lasca	
	CB02-25-1098	A	25	A	42	B			2	2 g	obsid	
	CB02-25-1099	A	25	A	42	B			1	0.1 g	chry	
	CB02-25-1100	A	25	A	43	B			2	3 g	lasca	
	CB02-25-1101	A	25	A	46	B			4	0.1 g	chry	
	CB02-25-1102	A	25	A	47	B			2	0.1 g	obsid	
	CB02-25-1103	A	25	A	51	B			1	18 g	pusca	
	CB02-25-1104	A	25	A	51	B			1	37 g	lasca	
	CB02-25-1105	A	25	A	52	B			1	0.1 g	obsid	
	CB02-25-1106	A	25	A	54	B			5	14 g	lasca	
	CB02-25-1107	A	25	A	54	B			1	1797 g	pulid	mano, A#3
	CB02-25-1108	A	25	A	54	B			1	0.3 g	pts-ob	
	CB02-25-1109	A	25	A	56	B			2	0.1 g	chry	
	CB02-25-1110	A	25	A	63	B			1	4 g	obsid	
	CB02-25-1111	A	25	A	64	B			6	11 g	lasca	
	CB02-25-1112	A	25	A	68	B			1	2750 g	pulid / moledor	
	CB02-25-1113	A	25	A	70	B			1	0.6 g	lasca	
	CB02-25-1114	A	25	A	71	B			1	0.1 g	lasca	
	CB02-25-1115	A	25	A	75	B			2	6 g	lasca	
	CB02-25-1116	A	25	A	79	B			2	4.1 g	lasca	
	CB02-25-1117	A	25	A	82	B			1	10 g	lasca	
	CB02-25-1118	A	25	A	83	B			1	0.1 g	lasca	possible microdrill?
	CB02-25-1119	A	25	A	84	B			5	5 g	lasca	
	CB02-25-1120	A	25	A	84	B			1	0.1 g	obsid	
	CB02-25-1121	A	25	A	86	B			1	0.1 g	obsid	
	CB02-25-1122	A	25	A	95	B			2	1 g	cuar	
	CB02-25-1123	A	25	A	96	B			1	0.5 g	obsid	
	CB02-25-1124	A	25	A	96	B			4	3 g	lasca	
	CB02-25-1125	A	25	A	97	B			1	2 g	obsid	
	CB02-25-1126	A	25	A	97	B			2	6 g	lasca	

PROYECTO ARQUEOLOGICO CERRO BAUL
TEMPORADA 2002

INVENTARIO GENERAL

MATERIAL: LITICO

No CAJA	No ESPEC	SECTOR	UNIDAD	RECINT	CUADRO	CAPA	NIVEL	RASGO	CANT	PESO g	REFERENCIAS	
	CB02-25-1127	A	25	A	98	B			3	14 g	lasca	
	CB02-25-1128	A	25	A	98	B			2	0.1 g	mica	
	CB02-25-1129	A	25	A	102	B			2	0.1 g	mica	
	CB02-25-1130	A	25	A	103	B			2	6 g	lasca	
	CB02-25-1131	A	25	A	104	B			7	45 g	lasca	
	CB02-25-1132	A	25	A	105	B			8	59 g	lasca	
	CB02-25-1133	A	25	A	107	B			1	0.4 g	chry	
	CB02-25-1134	A	25	A	107	B			3	0.1 g	mica	
	CB02-25-1135	A	25	A	108	B			1	2 g	lasca	
	CB02-25-1136	A	25	A	108	B			16	25.4 g	lasca	
	CB02-25-1137	A	25	A	114	B			1	1 g	obsid	
	CB02-25-1138	A	25	A	114	B			5	0.1 g	mica	
	CB02-25-1139	A	25	A	115	B				1.8 g	lasca	
	CB02-25-1140	A	25	A	116	B			3	18 g	lasca	
	CB02-25-1141	A	25	A	120	B			3	0.6 g	chry	
	CB02-25-1142	A	25	A	120	B			3	0.1 g	mica	
	CB02-25-1143	A	25	A	52	B		1	2	1.1 g	lasca	
	CB02-25-1144	A	25	A	51	C	1	3	4	68.3 g	lasca	
	CB02-25-1145	A	25	A	62	C	1	3	1	0.3 g	obsid	
	CB02-25-1146	A	25	A	62	C	1	3		0.1 g	mica	
	CB02-25-1147	A	25	A	85	C			1	161.5 g	lasca ?	
	CB02-25-1148	A	25	A	91	C	1	7	1	0.2 g	mineral	
	CB02-25-1149	A	25	A	91	C	2	7	1	84.1 g	lasca	
	CB02-25-1150	A	25	A	106	C	1	4	1	30.5 g	lasca	
	CB02-25-1151	A	25	A	108	C			1	25.5 g	lasca	
	CB02-25-1152	A	25	A2	67A	A			1	0.9 g	obsid	
	CB02-25-1153	A	25	A2	1	B			1	14.8 g	cuar	
	CB02-25-1154	A	25	A2	4	B			1	1.3 g	lasca	
	CB02-25-1155	A	25	A2	45	B			1	0.9 g	lasca	
	CB02-25-1156	A	25	A2	56	B			1	10.2 g	lasca ?	
	CB02-25-1157	A	25	A2	68	B			1	71.4 g	pulid /mano	
	CB02-25-1158	A	25	A2	78	B		6	1	0.5 g	obsid	
	CB02-25-1159	A	25	A2	78	B			1	4.4 g	lasca	
	CB02-25-1160	A	25	A2	100	B			1	21.7 g	lasca	
	CB02-25-1161	A	25	A2	111	B			1	0.8 g	lasca	
	CB02-25-1162	A	25	A2	111	B			1	0.1 g	laz / cuenta	
	CB02-25-1163	A	25	A2	114	B			2	0.6 g	obsid	1 rojo
	CB02-25-1164	A	25	A2	115	B			4	42.4 g	chry	
	CB02-25-1165	A	25	A2	120	B			2	0.1 g	mica	
	CB02-25-1166	A	25	A2	120	B			2	1.1 g	lasca	
	CB02-25-1167	A	25	A2	121	B			1	0.1 g	mica	
	CB02-25-1168	A	25	A2	121	B			5	6.6 g	lasca	
	CB02-25-1169	A	25	A2	123	B			2	2.5 g	lasca	
	CB02-25-1170	A	25	A2	124	B			2	2.7 g	obsid	

PROYECTO ARQUEOLOGICO CERRO BAUL

TEMPORADA 2002

INVENTARIO GENERAL

MATERIAL: LITICO

No CAJA	No ESPEC	SECTOR	UNIDAD	RECINT	CUADRO	CAPA	NIVEL	RASGO	CANT	PESO g	REFERENCIAS	
	CB02-25-1171	A	25	A2	128	B			1	1.8 g	lasca	
	CB02-25-1172	A	25	A2	132	B			1	25.8 g	lasca	
	CB02-25-1173	A	25	A2	56A	B			2	2.7 g	obsid	artef
	CB02-25-1174	A	25	A2	78A	B			1	0.4 g	obsid	
	CB02-25-1175	A	25	A2	78A	B			2	30.2 g	lasca	
	CB02-25-1176	A	25	A2	120	C			1	1184 g	pulid / mano	A#10
	CB02-25-1177	A	25	A3	121	B			1	27.6 g	lasca	
	CB02-25-1178	A	25	A3	124	B			1	0.1 g	mica	
	CB02-25-1179	A	25	A	116	C						no en caja
	CB02-25-1210	A	25	A	43	A			1	1 g	laz	
	CB02-25-1211	A	25	A	98	A			1	1 g	cuar	
	CB02-26-0001	C	26	A	7	B			2	4.8 g	lasca	
	CB02-26-0002	C	26	A	6	B			1	0.8 g	lasca	
	CB02-26-0003	C	26	A	4	B			1	0.1 g	lasca	
	CB02-26-0004	C	26	A	4	B			1	5.4 g	lasca	
	CB02-26-0005	C	26	A	8	B			1	1.2 g	lasca	
	CB02-26-0006	C	26	A	12	B			1	0.1 g	lasca	
	CB02-26-0007	C	26	A	16	B	1		1	0.1 g	lasca	
	CB02-26-0008	C	26	A	22	B	1		1	0.1 g	lasca / obsid	
	CB02-26-0191	C	26	A-1	6	C			1	0.1 g	lasca	
	CB02-26-0192	C	26	A-1	10	C			4	27.0 g	lasca	
	CB02-26-0193	C	26	A-1	19	C			1	2.0 g	lasca	
	CB02-26-0194	C	26	A-1	22	C			1	0.5 g	lasca	
	CB02-26-0269	C	26	A-1	1	D			1	0.2 g	lasca	
	CB02-26-0270	C	26	A-1	3	D			1	1.1 g	lasca	
	CB02-26-0271	C	26	A-2	7	D			1	0.1 g	lasca	
	CB02-26-0272	C	26	A-1	2	D			2	0.4 g	lasca	
	CB02-26-0273	C	26	A-1	5	D			1	0.2 g	lasca	
	CB02-26-0274	C	26	A-1	18	D			3	5.2 g	lascas	
	CB02-26-0275	C	26	A-1	19	D			1	2.1 g	lascas	
	CB02-26-0276	C	26	A-1	22	D			1	0.1 g	crisocola	
	CB02-26-0429	C	26	A-1	4	E			1	2.7 g	lascas	
	CB02-26-0430	C	26	A-1	5	E			1	0.6 g	lascas / obsid	
	CB02-26-0431	C	26	A-1	10	E			1	0.8 g	lascas	
	CB02-26-0432	C	26	A-1	14	E			1	292.1 g	nucleo	
	CB02-26-0433	C	26	A-1	19	E			1	1.5 g	lascas	
	CB02-26-0434	C	26	A-1	23	E			1	1.6 g	lascas	
	CB02-26-0539	C	26	A-1	2	F			1	0.2 g	lasca	
	CB02-26-0540	C	26	A-1	4	F			4	14.3 g	lascas	
	CB02-26-0541	C	26	A-1	4	F			1	0.8 g	crisocola	
	CB02-26-0542	C	26	A-1	9	F			1	0.6 g	lascas	
	CB02-26-0543	C	26	A-1	12	F			2	6.7 g	obsidiana	
	CB02-26-0544	C	26	A-1	12	F			1	0.7 g	lascas	
	CB02-26-0545	C	26	A-2	6	F			2	21.6 g	lascas	

PROYECTO ARQUEOLOGICO CERRO BAUL

TEMPORADA 2002

INVENTARIO GENERAL

MATERIAL: LITICO

No CAJA	No ESPEC	SECTOR	UNIDAD	RECINT	CUADRO	CAPA	NIVEL	RASGO	CANT	PESO g	REFERENCIAS	
	CB02-26-0546	C	26	A-3	15	F			1	0.1 g	obsidiana	
	CB02-26-0547	C	26	A-3	23	F			3	35.8 g	lascas	
	CB02-26-0548	C	26	A-1	5	F			1	11.2 g	punta /obsid	
	CB02-26-0549	C	26	A-3	23	F			1	5.0 g	punta /obsid	art # 2
	CB02-26-0550	C	26	A-3	23	F			1	0.4 g	punta /obsid	
	CB02-26-0752	C	26	A-1	2	G			1	0.6 g	crisocola	
	CB02-26-0753	C	26	A-1	3	G			1	0.1 g	crisocola	plataforma
	CB02-26-0754	C	26	A-1	4	G			9	2.1 g	crisocola ,obsid	
	CB02-26-0755	C	26	A-1	4	G			1	13.9 g	lasca / obsid	
	CB02-26-0756	C	26	A-1	5	G			1	390 g	canto rodado	
	CB02-26-0757	C	26	A-1	5	G			1	1.6 g	obsidiana	
	CB02-26-0758	C	26	A-1	6	G			1	0.6 g	crisocola	superficie
	CB02-26-0759	C	26	A-1	6	G			1	1.8 g	obsidiana	
	CB02-26-0760	C	26	A-1	7	G			1	1.1 g	lasca / obsid	
	CB02-26-0761	C	26	A-1	9	G			1	0.1 g	crisocola	
	CB02-26-0762	C	26	A-1	10	G			2	0.6 g	crisocola	plataforma
	CB02-26-0763	C	26	A-1	10	G			1	0.4 g	crisocola	
	CB02-26-0764	C	26	A-1	11	G			1	0.1 g	cuenta	plataforma
	CB02-26-0765	C	26	A-1	11	G			2	0.3 g	crisocola	
	CB02-26-0766	C	26	A-1	11	G			1	15000 g	batan	
	CB02-26-0767	C	26	A-1	17	G			1	5.2 g	obsidiana	
	CB02-26-0768	C	26	A-1	18	G			6	0.2 g	crisocola	
	CB02-26-0769	C	26	A-1	19	G			1	166.1 g	canto rodado	
	CB02-26-0770	C	26	A-1	20	G			1	2.0 g	lasca	
	CB02-26-0771	C	26	A-1	21	G			4	12.2 g	lasca	
	CB02-26-0772	C	26	A-1	21	G			1	6500 g	mano moledor	
	CB02-26-0773	C	26	A-1	4	G			4	490 g	mano	
	CB02-26-0774	C	26	A-1	1	G			1	1.3 g	punta obsid	
	CB02-26-0775	C	26	A-1	6	G			2	0.7 g	puntas obsid	
	CB02-26-0776	C	26	A-1	11	G			1	0.3 g	punta obsid	
	CB02-26-0777	C	26	A-1	13	G			1	0.9 g	punta obsid	
	CB02-26-0778	C	26	A-1	21	G			1	0.9 g	punta obsid	
	CB02-26-0789	C	26	A-2	6	G			1	0.4 g	obsidiana	
	CB02-26-0792	C	26	A-1	1	G			1	0.3 g	crisocola	
	CB02-26-0793	C	26	A-1	12	G			1	0.3 g	frag	
	CB02-26-0810	C	26	A-1	12	G			-	0.1 g	mica	
	CB02-26-0811	C	26	A-1	6	G			-	0.1 g	mica	
	CB02-26-0812	C	26	A-1	22	G			-	0.4 g	mica	
	CB02-26-0888	C	26	A-1	4	H			1	0.4 g	punta obsid	
	CB02-26-0889	C	26	A-1	11	H			1	3.7 g	punta obsid	
	CB02-26-0890	C	26	A-1	12	H			1	0.3 g	punta obsid	
	CB02-26-0891	C	26	A-1	20	H			1	0.5 g	punta obsid	
	CB02-26-0892	C	26	A-1	2	H			1	1 kg	mano de moler	
	CB02-26-0893	C	26	A-1	4	H			3	0.4 g	crisocola	

PROYECTO ARQUEOLOGICO CERRO BAUL

TEMPORADA 2002

INVENTARIO GENERAL

MATERIAL: LITICO

No CAJA	No ESPEC	SECTOR	UNIDAD	RECINT	CUADRO	CAPA	NIVEL	RASGO	CANT	PESO g	REFERENCIAS	
	CB02-26-0894	C	26	A-1	4	H			2	3.0 g	lasca,obsid,cuarzo	
	CB02-26-0895	C	26	A-1	6	H			2	2.7 g	lascas / obsid	
	CB02-26-0896	C	26	A-1	6	H			1	0.8 g	crisocola	
	CB02-26-0897	C	26	A-1	6	H			1	2.9 g	frag / lascas	
	CB02-26-0898	C	26	A-1	7	H			2	11.9 g	obsidiana	
	CB02-26-0899	C	26	A-1	12	H			1	0.1 g	cuenta	
	CB02-26-0900	C	26	A-1	14	H			6	1.9 g	frag / lascas	
	CB02-26-0901	C	26	A-1	14	H			4	0.3 g	crisocola	
	CB02-26-0902	C	26	A-1	21	H			1	0.2 g	frag / lascas	
	CB02-26-0903	C	26	A-1	22	H			-	0.3 g	mica - lasca	
	CB02-26-0972	C	26	A-1	2	H		1	2	0.3 g	crisocola	
	CB02-26-0973	C	26	A-1	3	H		2	5	0.3 g	crisocola	
	CB02-26-0974	C	26	A-1	5	H		3	2	0.8 g	lascas / obsid	
	CB02-26-0975	C	26	A-1	5	H		3	6	0.6 g	crisocola	
	CB02-26-0976	C	26	A-1	12-13	20-21		4	-	0.9 g	mica - lasca	
	CB02-26-0977	C	26	A-1	12-13	20-21		4	2	0.5 g	lasca / obsid	
	CB02-26-0978	C	26	A-1	12-13	H		4	1	0.1 g	crisocola	
	CB02-26-1021	C	26	A-1	12	I		5	1	179.3 g	mano	
	CB02-26-1022	C	26	A-1	12	I		5	7	18.2 g	lascas	
	CB02-26-1023	C	26	A-1	12	I			1	0.2 g	crisocola	
	CB02-26-1024	C	26	A-1	19-20	I			1	1.2 g	obsidiana	
	CB02-26-1025	C	26	A-1	6	I			1	9.6 g	punta obsid	
	CB02-26-1026	C	26	A-1	7	I			1	1.2 g	lasca / obsid	
	CB02-26-1287	C	26	B	4	B			1	154.8 g	nucleo	
	CB02-26-1288	C	26	B	5	B			1	0.1 g	lasca, obsid	
	CB02-26-1289	C	26	B	7	B			1	10.4 g	lasca / obsid	
	CB02-26-1290	C	26	B	16	B			2	2.1 g	lasca	
	CB02-26-1291	C	26	B	16	B			1	1.7 g	lasca	
	CB02-26-1292	C	26	B	20	B			1	0.2 g	lasca / obsid	
	CB02-26-1407	C	26	B	2	C			1	73.9 g	canto rodado	art # 3
	CB02-26-1408	C	26	B	3	C			1	1.8 g	lasca	
	CB02-26-1409	C	26	B	7	C			2	56.5 g	nucleo/lasca	
	CB02-26-1410	C	26	B	8	C			1	1.1 g	lasca	
	CB02-26-1411	C	26	B	11	C			1	0.4 g	lasca / obsid	art # 7
	CB02-26-1412	C	26	B	13	C			1	0.9 g	lasca / obsid	
	CB02-26-1413	C	26	B	15	C			1	0.9 g	lasca	
	CB02-26-1414	C	26	B	16	C			1	31.0 g	lasca	
	CB02-26-1415	C	26	B	3	C			-	0.1 g	mica	
	CB02-26-1419	C	26	B	10	C			-	0.1 g	mica	
	CB02-26-1420	C	26	B	20	C			-	0.1 g	mica	
	CB02-26-1421	C	26	B	20	C			2	0.1 g	crisocola	
	CB02-26-1422	C	26	B	28	C			-	0.1 g	mica	
	CB02-26-1423	C	26	B	29	C			-	0.1 g	mica	
	CB02-26-1424	C	26	B	1	C			-	0.1 g	mica	

PROYECTO ARQUEOLOGICO CERRO BAUL

TEMPORADA 2002

INVENTARIO GENERAL

MATERIAL: LITICO

No CAJA	No ESPEC	SECTOR	UNIDAD	RECINT	CUADRO	CAPA	NIVEL	RASGO	CANT	PESO g	REFERENCIAS	
	CB02-26-1425	C	26	B	9	D			-	0.5 g	mica	posible art
	CB02-26-1430	C	26	B	1	C			1	0.3 g	punta/obsid,cuarzo	
	CB02-26-1431	C	26	B	2	B			1	0.7 g	punta/obsid	
	CB02-26-1432	C	26	B	5	C			2	1.1 g	punta/obsid	
	CB02-26-1433	C	26	B	8	C			1	5.5 g	punta/obsid	art # 20
	CB02-26-1434	C	26	B	11	C			1	0.8 g	punta/obsid	art # 4
	CB02-26-1435	C	26	B	28	C			1	0.3 g	punta/obsid	
	CB02-32-0197	F	32		7	S/A			1	1.3 g	lasca	
	CB02-32-0198	F	32		11	S/A			1	25.0 g	lasca	
	CB02-32-0199	F	32		12	S/A			1	0.2 g	lasca	
	CB02-32-0200	F	32		13	S/A			1	4.1 g	lasca	
	CB02-32-0201	F	32		23	S/A			1	188.1 g	lasca	
	CB02-32-0202	F	32		27	S/A			1	9.5 g	lasca	
	CB02-32-0203	F	32		28	S/A			1	1.9 g	lasca	
	CB02-32-0204	F	32		32	S/A			1	8.1 g	lasca	
	CB02-32-0205	F	32		33	S/A			1	3.7 g	cuarzo	
	CB02-32-0206	F	32		36	S/A			1	1.0 g	cuarzo	
	CB02-32-0207	F	32		48	S/A			1	32.0 g	crisocola	
	CB02-32-0208	F	32		49	S/A			1	3.4 g	lasca	
	CB02-32-0209	F	32		7	B			2	247.3 g	canto rodado ,lasca	
	CB02-32-0210	F	32		10	B			2	3.1 g	lasca	
	CB02-32-0211	F	32		12	B			4	10.0 g	obsid,lasca	
	CB02-32-0212	F	32		13	B			2	15.7 g	lascas	
	CB02-32-0213	F	32		15	B			1	0.2 g	obsid	
	CB02-32-0214	F	32		17	B			4	108.3 g	lasca / nucleo	
	CB02-32-0215	F	32		18	B			3	64.5 g	lascas	
	CB02-32-0216	F	32		22	B			3	150.0 g	canto rodado	
	CB02-32-0217	F	32		23	B			1	1.4 g	cuarzo	
	CB02-32-0218	F	32		25	B			1	0.4 g	cuarzo	
	CB02-32-0219	F	32		27	B			7	40.2 g	lasca / cuarzo	
	CB02-32-0220	F	32		28	B			1	126.1 g	nucleo	
	CB02-32-0221	F	32		33	B			2	2.9 g	lascas	
	CB02-32-0222	F	32		37	B			2	3.8 g	lascas	
	CB02-32-0223	F	32		39	B			2	3.6 g	lascas	
	CB02-32-0224	F	32		43	B			2	6.1 g	obsid,lasca	
	CB02-32-0225	F	32		49	B			2	0.3 g	cuarzo	
	CB02-32-0226	F	32		3	C			15	15.6 g	cuarzo /lasca,art ?	
	CB02-32-0227	F	32		8	C			2	5.3 g	lascas	
	CB02-32-0228	F	32		17	C			1	0.2 g	obsid	
	CB02-32-0229	F	32		18	C			2	0.8 g	cuarzo /lasca	
	CB02-32-0230	F	32		25	C			1	0.7 g	lasca	
	CB02-32-0231	F	32		28	C			2	5.4 g	cuarzo /lasca	
	CB02-32-0232	F	32		29	C			1	0.7 g	lasca	
	CB02-32-0233	F	32		32	C			1	4.2 g	lasca	

PROYECTO ARQUEOLOGICO CERRO BAUL

TEMPORADA 2002

INVENTARIO GENERAL

MATERIAL: LITICO

No CAJA	No ESPEC	SECTOR	UNIDAD	RECINT	CUADRO	CAPA	NIVEL	RASGO	CANT	PESO g	REFERENCIAS	
	CB02-32-0234	F	32		13	D		7	1	0.3 g	crisocola	
	CB02-33-0170	G	33	A	40	SUP			1	1.5 g	lasca	
	CB02-33-0171	G	33	A	16	S/A			1	13.0 g	lasca	
	CB02-33-0172	G	33	A	24	S/A			1	53 g	lasca / pulidor	
	CB02-33-0173	G	33	A	30	S/A			1	4 g	lasca	
	CB02-33-0174	G	33	A	32	S/A			1	1.2 g	lasca	
	CB02-33-0175	G	33	A	18	B			2	0.4 g	lasca	
	CB02-33-0176	G	33	A	21	B			1	0.5 g	lasca	
	CB02-33-0177	G	33	A	23	B			1	0.3 g	lasca	
	CB02-33-0178	G	33	A	25	B			1	2.3 g	lasca	
	CB02-33-0179	G	33	A	38	B			1	11.8 g	lasca	
	CB02-33-0180	G	33	A	39	B			1	1200 g	mano de moler	
	CB02-33-0181	G	33	A	43	B			1	2.7 g	lasca	
	CB02-33-0182	G	33	A	36	C		4	1	0.4 g	lasca	
	CB02-34-0044	G	34		11	S			1	101.8 g	nucleo	
	CB02-34-0045	G	34		7	S/A			4	1.1 g	cuarzo	
	CB02-34-0046	G	34		7	S/A			1	0.1 g	crisocola	
	CB02-34-0047	G	34		9	S/A			1	8.6 g	lasca	
	CB02-34-0048	G	34		11	S/A			2	2.5 g	cuarzo	
	CB02-34-0049	G	34		12	S/A			1	0.7 g	cuarzo	
	CB02-34-0050	G	34		4	B			1	1.2 g	cuarzo	
	CB02-34-0051	G	34		6	B			1	6.7 g	lasca	
	CB02-34-0052	G	34		9	B			1	147.0 g	nucleo	
	CB02-34-0053	G	34		10	B			2	24,5 g	lasca	
	CB02-34-0054	G	34		10	B			1	3.3 g	azufre	
	CB02-34-0055	G	34		10	B			1	56.6 g	obsid	
	CB02-35-066	I	35	-	13	S	-	-	3	27.7 g	lasca	
	CB02-35-067	I	35	-	18	S	-	-	2	0.1 g	cuar	
	CB02-35-068	I	35	-	24	A	-	-	2	0.1 g	lasca	
	CB02-35-069	I	35	-	28	A	-	-	1	15.9 g	pulid /nucleo	
	CB02-35-070	I	35	-	13	B	-	-	2	2.3 g	lasca	
	CB02-35-071	I	35	-	18	B	-	-	2	0.1 g	cuar	debitage
	CB02-35-072	I	35	-	28	B	-	-	1	2.1 g	lasca	
	CB02-35-073	I	35	-	23	B1	1	1	2	12.9 g	lasca	
	CB02-35-074	I	35	-	23	B1	1	1	1	0.1 g	obsid	
	CB02-35-075	I	35	-	28	B3	3	1	1	0.1 g	obsid	art # 4(complete awl)
	CB02-35-076	I	35	-	22	D	-	-	1	0.3 g	obsid	artifact
	CB02-35-077	I	35	-	22	D	-	-	2	0.4 g	lasca	
	CB02-36-027	I	36	-	56	B	-	-	1	0.4 g	lasca	
	CB02-36-028	I	36	-	65	D	-	-	1	0.3 g	lasca	
	CB02-36-029	I	36	-	65	E2	2	1	1	0.5 g	lasca	
	CB02-36-039	I	cala 1			B			1	4.4 g	lasca	debitage
	CB02-36-040	I	cala 4			B			1	2.4 g	lasca	debitage
	CB02-37-094	I	37	-	3	S1	-	-	1	1 g	lasca	

PROYECTO ARQUEOLOGICO CERRO BAUL
TEMPORADA 2002

INVENTARIO GENERAL

MATERIAL: LITICO

No CAJA	No ESPEC	SECTOR	UNIDAD	RECINT	CUADRO	CAPA	NIVEL	RASGO	CANT	PESO g	REFERENCIAS	
	CB02-37-095	I	37	-	4	S1	-	-	1	0.3 g	obsid	
	CB02-37-096	I	37	-	8	S1	-	-	1	0.6 g	lasca	
	CB02-37-097	I	37	-	11	S1	-	-	1	15 g	lasca / nucleo	
	CB02-37-098	I	37	-	16	S1	-	-	1	3.4 g	lasca	
	CB02-37-099	I	37	-	21	S1	-	-	1	5.2 g	lasca	
	CB02-37-100	I	37	-	23	S1	-	-	1	5.8 g	lasca	
	CB02-37-101	I	37	-	24	S1	-	-	1	73.8 g	pulid / mano	
	CB02-37-102	I	37	-	24	S1	-	-	1	1238 g	pulid / mano	
	CB02-37-103	I	37	-	27	S1	-	-	1	9.7 g	lasca	
	CB02-37-104	I	37	-	29	S1	-	-	1	1.4 g	lasca	
	CB02-37-105	I	37	-	32	S1	-	-	5	34.6 g	lasca	
	CB02-37-106	I	37	-	32	S1	-	-	1	1500 g	pulid / mano	
	CB02-37-107	I	37	-	2	B	-	-	1	6.7 g	lasca	
	CB02-37-108	I	37	-	12	B	-	-	1	1.8 g	lasca	
	CB02-37-109	I	37	-	18	B	-	-	1	5.5 g	lasca	
	CB02-37-110	I	37	-	22	B	-	-	2	0.8 g	lasca	
	CB02-37-111	I	37	-	32	B	-	-	1	83.8 g	pulid / mano	
	CB02-37-112	I	37	-	3	C	-	-	1	0.6 g	lasca	
	CB02-37-113	I	37	-	23	C	-	-	1	0.1 g	lasca	
	CB02-00-0083	K							1		litico.chyrsacolla	sup. col. Sin proc.
	CB02-00-0084	K							2		litico.obisidiana	sup. col. Sin proc.
	CB02-00-0085	K							1	90.3g	litico.pulido	sup. col. #4/9
	CB02-00-0086	K							1		litico.obisidiana.punta	sup. Col. #8
	CB02-00-0087	K							1	9.4 g	litico	sup. col. #4/9
	CB02-29-0015	K	29	A	53	S/A			1	2 g	cuar	
	CB02-29-0016	K	29	A	81	B			1	1.8 g	lasca	
	CB02-30-0292	K	30	A	2	S/A			1	0.5 g	cuar	
	CB02-30-0293	K	30	A	4	S/A			2	2.7 g	cuar	
	CB02-30-0294	K	30	A	5	S/A			1	0.1 g	obsid	
	CB02-30-0295	K	30	A	1	B			4	0.5 g	obsid	
	CB02-30-0296	K	30	A	2	B			2	1 g	cuar	
	CB02-30-0297	K	30	A	2	B			1	0.1 g	obsid	
	CB02-30-0298	K	30	A	3	B			1	0.2 g	cuar	
	CB02-30-0299	K	30	A	4	B			11	3.5 g	cuar	
	CB02-30-0300	K	30	A	4	B			2	0.2 g	obsid	
	CB02-30-0301	K	30	A	5	B			1	0.1 g	obsid	
	CB02-30-0302	K	30	A	6	B			1	0.3 g	cuar	
	CB02-30-0303	K	30	A	7	B			1	0.1 g	cuar	
	CB02-30-0304	K	30	A	7	B			2	0.1 g	obsid	
	CB02-30-0305	K	30	A	8	B			3	0.3 g	obsid	
	CB02-30-0306	K	30	A	6	C			1	111.7 g	pulid	
	CB02-30-0307	K	30	A	3	C1			4	2.1 g	lasca	
	CB02-30-0308	K	30	A	3	C1			1	0.9 g	obsid	
	CB02-30-0309	K	30	B	8	S/A			1	1.4 g	cuar	

PROYECTO ARQUEOLOGICO CERRO BAUL

TEMPORADA 2002

INVENTARIO GENERAL

MATERIAL: LITICO

No CAJA	No ESPEC	SECTOR	UNIDAD	RECINT	CUADRO	CAPA	NIVEL	RASGO	CANT	PESO g	REFERENCIAS	
	CB02-30-0310	K	30	B	17	S/A			4	3.3 g	cuar	
	CB02-30-0311	K	30	B	1	B			1	1.7 g	cuar	
	CB02-30-0312	K	30	B	7	B			1	0.7 g	cuar	
	CB02-30-0313	K	30	B	8	B			1	1 g	chry	
	CB02-30-0314	K	30	B	16	B			1	0.1 g	obsid	
	CB02-30-0315	K	30	B	19	B			1	0.1 g	obsid	
	CB02-30-0316	K	30	B	20	B			1	0.1 g	obsid	
	CB02-30-0317	K	30	B	22	B			3	0.4 g	obsid	
	CB02-30-0318	K	30	B	27	B			1	0.1 g	obsid	
	CB02-30-0319	K	30	B	28	B			1	0.7 g	obsid	
	CB02-30-0320	K	30	B	1	C			1	0.1 g	obsid	
	CB02-30-0321	K	30	B	2	C			1	0.1 g	obsid	
	CB02-30-0322	K	30	B	15	C			1	15500 g	batan	
	CB02-30-0323	K	30	B	28	C			2	0.1 g	obsid	
	CB02-30-0324	K	30	B	13	C1			2	0.1 g	obsid	
	CB02-30-0325	K	30	B	23	C1		1	1	37.7 g	lasca	
	CB02-30-0326	K	30	C	11	S/A			3	10.2 g	cuar	
	CB02-30-0327	K	30	C	16	S/A			1	11.6 g	cuar	
	CB02-30-0328	K	30	C	17	S/A			1	1.8 g	cuar	
	CB02-30-0329	K	30	C	24	S/A			1	12.1 g	cuar	
	CB02-30-0330	K	30	C	24	S/A			1	2 g	obsid	
	CB02-30-0331	K	30	C	1N	B			1	0.8 g	cuar	
	CB02-30-0332	K	30	C	7S	B			1	0.1 g	obsid	
	CB02-30-0333	K	30	C	7S	B			1	2.5 g	pulid	
	CB02-30-0334	K	30	C	8S	B			1	0.1 g	obsid	
	CB02-30-0335	K	30	C	9	B			2	1.8 g	obsid	
	CB02-30-0336	K	30	C	15	B			1	0.8 g	obsid	
	CB02-30-0337	K	30	C	16	B			1	0.5 g	lasca	
	CB02-30-0338	K	30	C	17	B			1	0.1 g	obsid	
	CB02-30-0339	K	30	C	20	B			1	0.8 g	cuar morado	
	CB02-30-0340	K	30	C	20	B			3	0.1 g	obsid	
	CB02-30-0341	K	30	C	21	B			1	0.7 g	cuar	
	CB02-30-0342	K	30	C	21	B			1	15.8 g	pulid	
	CB02-30-0343	K	30	C	22	B			1	0.9 g	cuar	
	CB02-30-0344	K	30	C	23	B			1	0.1 g	obsid	
	CB02-30-0345	K	30	C	15	C		1	1	4.9 g	lasca	
	CB02-30-0346	K	30	C	3N	C1			1	3.1 g	cuar	
	CB02-30-0347	K	30	C	5N	C1			1	0.7 g	obsid	
	CB02-30-0348	K	30	C	9	C1			1	0.7 g	obsid	
	CB02-30-0349	K	30	C	10	C1		1	1	0.1 g	obsid	
	CB02-30-0350	K	30	C	15	C1			2	1.2 g	obsid	
	CB02-30-0351	K	30	C	16	C1		1	1	0.3 g	obsid	
	CB02-30-0352	K	30	C	19	C1			1	1 g	pulid	
	CB02-30-0353	K	30	C	23	C1			1	0.1 g	obsid	

PROYECTO ARQUEOLOGICO CERRO BAUL
TEMPORADA 2002

INVENTARIO GENERAL

MATERIAL: LITICO

No CAJA	No ESPEC	SECTOR	UNIDAD	RECINT	CUADRO	CAPA	NIVEL	RASGO	CANT	PESO g	REFERENCIAS	
	CB02-30-0354	K	30	C	11	D1			1	9.5 g	art ?	INCISO?
	CB02-30-0355	K	30	C	13	D1			1	0.1 g	obsid	
	CB02-30-0356	K	30	C	14	D1			2	0.1 g	obsid	
	CB02-30-0357	K	30	C	20	D1			1	5.3 g	pulid	
	CB02-30-0358	K	30	C	20	D1			1	3.5 g	pts-ob	
	CB02-31-0050	K	31	A	3	S/A			8	31.1 g	lasca	
	CB02-31-0051	K	31	A	4	S/A			2	83.8 g	lasca	
	CB02-31-0052	K	31	A	6	S/A			1	0.1 g	lasca	
	CB02-31-0053	K	31	A	9	S/A			1	3.7 g	obsid	
	CB02-31-0054	K	31	A	12	S/A			1	2.1 g	lasca	
	CB02-31-0055	K	31	A	3	B			10	0.5 g	lasca	
	CB02-31-0056	K	31	A	3	B			5	0.5 g	obsid /lasca	
	CB02-31-0057	K	31	A	4	B			1	0.5 g	cuarzo	
	CB02-31-0058	K	31	A	4	B			2	0.2 g	obsid /lasca	
	CB02-31-0059	K	31	A	4	B			1	0.3 g	punta de obsid	
	CB02-31-0060	K	31	A	4	B			1	9.4 g	punta de obsid	
	CB02-31-0061	K	31	A	4	B			1	0.4 g	punta de obsid	
	CB02-31-0062	K	31	A	5	B			4	0.6 g	lasca	
	CB02-31-0063	K	31	A	5	B			1	0.1 g	obsid /lasca	
	CB02-31-0064	K	31	A	6	B			1	835 g	mano	
	CB02-31-0065	K	31	A	7	B			1	0.6 g	lasca	
	CB02-31-0066	K	31	A	7	B			1	0.1 g	obsid /lasca	
	CB02-31-0067	K	31	A	7	B			1	0.2 g	punta de obsid	
	CB02-31-0068	K	31	A	8	B			1	0.1 g	obsid /lasca	
	CB02-31-0069	K	31	A	11	B			1	0.5 g	cuarzo	
	CB02-31-0070	K	31	A	12	B			1	1806 g	moledor	
	CB02-31-0071	K	31	A	2	C	1	1	2	0.1 g	obsid	
	CB02-31-0072	K	31	A	3	C	1	1	1	6.2 g	pulid	
	CB02-31-0073	K	31	A	6	C	1	1	1	04 g	obsid /lasca	
	CB02-31-0074	K	31	A	7	C	1	1	3	1.5 g	obsid /lasca	
	CB02-31-0075	K	31	A	11	C	1	1	1	1.0 g	obsid /lasca	
	CB02-31-0076	K	31	A	3	C	2	1	1	2.1 g	obsid /lasca	
	CB02-20-0411	L	20	B	3	S/A	-	-	1	7.1 g	lasca	
	CB02-20-0412	L	20	B	7	S/A	-	-	1	14.7 g	litico trabajado	
	CB02-20-0413	L	20	B	7	S/A	-	-	1	7.9 g	lasca	
	CB02-20-0414	L	20	B	8	S/A	-	-	3	60.4 g	lascas	
	CB02-20-0415	L	20	B	9	S/A	-	-	3	25.9 g	cuarzo-lasca	
	CB02-20-0416	L	20	B	12	S/A	-	-	1	0.8 g	cuarzo	
	CB02-20-0417	L	20	B	15	S/A	-	-	1	10.7 g	lasca	
	CB02-20-0418	L	20	B	20	S/A	-	-	1	0.6 g	cuarzo	
	CB02-20-0419	L	20	B	22	S/A	-	-	1	0.1 g	cuarzo	
	CB02-20-0420	L	20	B	23	S/A	-	-	-	0.1 g	crisocola	
	CB02-20-0421	L	20	B	23	S/A	-	-	1	194.7 g	taklla	
	CB02-20-0422	L	20	B	24	S/A	-	-	1	38.5 g	lasca	

PROYECTO ARQUEOLOGICO CERRO BAUL
TEMPORADA 2002

INVENTARIO GENERAL

MATERIAL: LITICO

No CAJA	No ESPEC	SECTOR	UNIDAD	RECINT	CUADRO	CAPA	NIVEL	RASGO	CANT	PESO g	REFERENCIAS	
	CB02-20-0423	L	20	B	30	S/A	-	-	1	10.6 g	lasca	
	CB02-20-0424	L	20	B	31	S/A	-	-	2	27.8 g	lasca	
	CB02-20-0425	L	20	B	32	S/A	-	-	5	263.7 g	lasca,pulidor	
	CB02-20-0426	L	20	B	33	S/A	-	-	2	50.9 g	lasca	
	CB02-20-0427	L	20	B	34	S/A	-	-	4	74.1 g	nucleo-lasca	
	CB02-20-0428	L	20	B	37	S/A	-	-	2	1 g	litico trabajado	
	CB02-20-0429	L	20	B	39	S/A	-	-	1	0.6 g	lasca	
	CB02-20-0430	L	20	B	42	S/A	-	-	1	32.7 g	lasca	
	CB02-20-0431	L	20	B	43	S/A	-	-	3	38.4 g	lasca	
	CB02-20-0432	L	20	B	45	S/A	-	-	3	3.3 g	lasca ,cuarzo	
	CB02-20-0433	L	20	B	7	B	-	-	-	3 g	mica	
	CB02-20-0434	L	20	B	7	B	-	-	19	214.6 g	lasca ,cuarzo	
	CB02-20-0435	L	20	B	7	B	2	1	1	42.9 g	lasca	
	CB02-20-0436	L	20	B	15	B	-	1	8	71.8 g	lasca	
	CB02-20-0437	L	20	B	15	B	2	1	28	774 g	adzada,lasca	
	CB02-20-0438	L	20	B	23	B	-	1	5	54.1 g	lasca	
	CB02-20-0439	L	20	B	23	B	2	1	66	1484 g	lascas,pulidor	
	CB02-20-0440	L	20	B	29	B	-	-	2	29.3 g	lasca	
	CB02-20-0441	L	20	B	29	B	2	-	9	146 g	litico trabajado	
	CB02-20-0442	L	20	B	31	B	-	1	1	62.2 g	lasca	
	CB02-20-0443	L	20	B	31	B	2	1	9	131 g	lasca	
	CB02-20-0444	L	20	B	33	B	-	-	1	6.9 g	cuarzo	
	CB02-20-0445	L	20	B	34	B	-	-	2	53.4 g	lasca	
	CB02-20-0446	L	20	B	34	B	2	-	1	9.2 g	lasca	
	CB02-20-0447	L	20	B	35	B	2	-	10	191 g	cuarzo,lasca	
	CB02-20-0448	L	20	B	36	B	2	-	4	71.3 g	lasca	
	CB02-20-0449	L	20	B	37	B	2	-	2	20.2 g	lasca	
	CB02-20-0450	L	20	B	39	B	-	-	4	13.7 g	lasca	
	CB02-20-0451	L	20	B	39	B	2	-	4	7.4 g	especiles,cuarzo	
	CB02-20-0452	L	20	B	41	B	2	-	3	22.8 g	lasca	
	CB02-20-0453	L	20	B	42	B	2	-	1	8.7 g	lasca	
	CB02-20-0454	L	20	B	43	B	2	-	1	0.5 g	especial	
	CB02-20-0455	L	20	B	2	C	-	-	1	1 g	cuarzo	
	CB02-20-0456	L	20	B	5	C	-	-	2	19.2 g	cuarzo,lasca	
	CB02-20-0457	L	20	B	9	C	-	-	2	16.8 g	lasca	
	CB02-20-0458	L	20	B	10	C	-	-	4	28.3 g	cuarzo,lasca	
	CB02-20-0459	L	20	B	17	C	-	-	2	14.2 g	lasca	
	CB02-20-0460	L	20	B	25	C	-	-	2	6.5 g	cuarzo,lasca	
	CB02-20-0461	L	20	B	34	C	-	-	1	8.8 g	lasca	
	CB02-20-0462	L	20	B	42	C	-	-	3	18.4 g	lasca	
	CB02-20-0463	L	20	B	43	C	-	-	1	81.8 g	martillo	
	CB02-20-0464	L	20	B	44	C	-	-	1	8.3 g	lasca	
	CB02-20-0465	L	20	B	2	D	-	-	1	27.5 g	lasca	
	CB02-20-0466	L	20	B	4	D	-	-	2	71.2 g	cuarzo,lasca	

PROYECTO ARQUEOLOGICO CERRO BAUL
TEMPORADA 2002

INVENTARIO GENERAL

MATERIAL: LITICO

No CAJA	No ESPEC	SECTOR	UNIDAD	RECINT	CUADRO	CAPA	NIVEL	RASGO	CANT	PESO g	REFERENCIAS	
	CB02-20-0467	L	20	B	5	D	2	-	5	108.6 g	lascas	
	CB02-20-0468	L	20	B	10	D	-	-	1	71.7 g	lasca	
	CB02-20-0469	L	20	B	12	D	-	-	1	9 g	lasca	
	CB02-20-0470	L	20	B	12	D	2	-	5	35.6 g	cuar-lasca-espec	
	CB02-20-0471	L	20	B	13	D	-	-	1	6.9 g	lasca	
	CB02-20-0472	L	20	B	13	D	2	-	1	0.4 g	lasca	
	CB02-20-0473	L	20	B	14	D	-	-	1	5 g	lasca	
	CB02-20-0474	L	20	B	17	D	-	-	2	0.3 g	cuarzo	
	CB02-20-0475	L	20	B	19	D	-	-	2	1.4 g	lasca,cuarzo	
	CB02-20-0476	L	20	B	20	D	-	-	1	4.4 g	lasca	
	CB02-20-0477	L	20	B	20	D	2	-	3	98.1 g	lascas,especiales	
	CB02-20-0478	L	20	B	25	D	-	-	1	1 g	cuarzo	
	CB02-20-0479	L	20	B	26	D	-	-	2	67.8 g	lasca	
	CB02-20-0480	L	20	B	80	D	2	-	7	183.8 g	lasca,cuarzo	
	CB02-20-0481	L	20	B	29	D	2	-	4	21 g	lasca,cuarzo	
	CB02-20-0482	L	20	B	30	D	-	-	5	23.3 g	lasca,cuarzo	
	CB02-20-0483	L	20	B	34	D	-	-	1	45 g	frag laja	
	CB02-20-0484	L	20	B	34	D	2	-	2	11.3 g	lascas,especiales	
	CB02-20-0485	L	20	B	35	D	2	-	3	16.6 g	lasca,cuarzo	
	CB02-20-0486	L	20	B	36	D	-	-	2	109 g	lasc,canto rodado	
	CB02-20-0487	L	20	B	36	D	2	-	2	1.4 g	cuarzo	
	CB02-20-0488	L	20	B	41	D	-	-	1	185.5 g	adzada	
	CB02-20-0489	L	20	B	35,44	D	-	-	11	98.9 g	lasca,cuarzo	
	CB02-20-0490	L	20	B	36,45	D	-	-	1	3 g	trabajado	
	CB02-20-0491	L	20	B	44	D	-	-	3	65.9 g	lascas	
	CB02-20-0492	L	20	B	3	E	-	-	2	0.4 g	cuarzo	
	CB02-20-0493	L	20	B	10	E	-	-	1	20.1 g	lasca	
	CB02-20-0494	L	20	B	12	E	-	-	1	108.3 g	lasca	
	CB02-20-0495	L	20	B	27	E	-	-	1	5.5 g	lasca	
	CB02-20-0496	L	20	B	28	E	-	-	7	112.5 g	lasca	
	CB02-20-0497	L	20	B	34	E	-	-	1	24.6 g	frag pulidor	
	CB02-38-0491	L	38	A	-	sup			14	571 g	lasca	
	CB02-38-0492	L	38	A	33	S			2	1.7 g	lasca	
	CB02-38-0493	L	38	A	34	S			1	6 g	cuarzo	
	CB02-38-0494	L	38	A	36	S			3	2.2 g	lascas	
	CB02-38-0495	L	38	A	41	S			3	1.3 g	cuarzo	
	CB02-38-0496	L	38	A	48	S			1	44.7 g	lasca	
	CB02-38-0497	L	38	A	33	A			1	2.3 g	lascas	
	CB02-38-0498	L	38	A	34	A			5	9.2 g	lascas	
	CB02-38-0499	L	38	A	36	A			3	1.1 g	lasca	
	CB02-38-0500	L	38	A	42	A			1	488 g	nucleo	
	CB02-38-0501	L	38	A	41	B	3		1	21.6 g	lasca	
	CB02-38-0502	L	38	A	42	B			7	2.4 g	lascas	
	CB02-38-0503	L	38	A	42	B	2		1	5.2 g	lasca	

PROYECTO ARQUEOLOGICO CERRO BAUL

TEMPORADA 2002

INVENTARIO GENERAL

MATERIAL: LITICO

No CAJA	No ESPEC	SECTOR	UNIDAD	RECINT	CUADRO	CAPA	NIVEL	RASGO	CANT	PESO g	REFERENCIAS	
	CB02-38-0504	L	38	A	42	B	3		2	164 g	lasca	
	CB02-38-0505	L	38	A	43	B			2	12 g	lascas	
	CB02-38-0506	L	38	A	43	B	2		6	13 g	lascas	
	CB02-38-0507	L	38	A	43	B	3		3	32 g	lascas	
	CB02-38-0508	L	38	A	32	C	2		2	25.1 g	punta proyect	
	CB02-38-0509	L	38	A	36	C			1	2 g	lasca	
	CB02-38-0510	L	38	A	36	C	2		1	182 g	canto rodado	
	CB02-38-0511	L	38	A	36	C	2		2	81 g	lasca	
	CB02-38-0512	L	38	A	37	C			1	5 g	lasca	
	CB02-38-0513	L	38	A	37	C	2		1	1.3 g	lasca	
	CB02-38-0514	L	38	A	38	C			5	13 g	lascas	
	CB02-38-0515	L	38	A	38	C	2		2	3.6 g	lascas	
	CB02-38-0516	L	38	A	38	C	2		1	136 g	art.	
	CB02-38-0517	L	38	A	41	C	2	4	1	11 g	adorno pieura	
	CB02-38-0518	L	38	A	42	C			3	16 g	lascas	
	CB02-38-0519	L	38	A	42	C	2		6	18 g	lascas	
	CB02-38-0520	L	38	A	43	C			3	6 g	lascas	
	CB02-38-0521	L	38	A	43	C	2		3	3424 g	canto rodado	
	CB02-38-0522	L	38	A	43	C	2		4	106 g	lascas	
	CB02-38-0523	L	38	A	44	C			2	3 g	lascas	
	CB02-38-0524	L	38	A	44	C	2		1	205 g	adzada	
	CB02-38-0525	L	38	A	32	D			9	439 g	lascas ,art ?	
	CB02-38-0526	L	38	A	33	D			2	40 g	nucleo	
	CB02-38-0527	L	38	A	33	D			1	16 g	piedra con carb	
	CB02-38-0528	L	38	A	33	D			17	70 g	lascas / no id	
	CB02-38-0529	L	38	A	33	D			1	36 g	ruedera	
	CB02-38-0530	L	38	A	33	D			1	167 g	adzada	
	CB02-38-0531	L	38	A	34	D			6	737 g	canto rodado	
	CB02-38-0532	L	38	A	34	D			1	144 g	adzada	
	CB02-38-0533	L	38	A	36	D			1	215 g	prof.	
	CB02-38-0534	L	38	A	37	D			4	2 g	lascas	
	CB02-38-0535	L	38	A	38	D			2	2 g	lascas	
	CB02-38-0536	L	38	A	39	D			7	16.4 g	lasca con orificio	
	CB02-38-0537	L	38	A	42-43	-		5	3	19.3 g	lasca	
	CB02-38-0538	L	38	A	42-43	-		5	3	396 g	canto rodado	
	CB02-38-0539	L	38	A	43	D			1	1932 g	jona	
	CB02-38-0540	L	38	A	43	D			2	62 g	pulidor lasca	
	CB02-38-0541	L	38	A	43	D			1	163 g	adzada	
	CB02-38-0542	L	38	A	44	D			1	53 g	cuchillo	
	CB02-38-0543	L	38	A	44	D			1	77.7 g	adzada	
	CB02-38-0544	L	38	A	44	D			14	50 g	lascas	
	CB02-38-0545	L	38	A	-	D		5	3	0.6 g	lascas	
	CB02-38-0546	L	38	A	-	D		7	3	2 g	lascas	
	CB02-38-0547	L	38	A	-	D		7	1	352 g	hacha	

PROYECTO ARQUEOLOGICO CERRO BAUL

TEMPORADA 2002

INVENTARIO GENERAL

MATERIAL: LITICO

No CAJA	No ESPEC	SECTOR	UNIDAD	RECINT	CUADRO	CAPA	NIVEL	RASGO	CANT	PESO g	REFERENCIAS	
	CB02-38-0548	L	38	A	-	D		8	4	155 g	lasca	
	CB02-38-0549	L	38	A	-	D		8	1	307 g	frag adzada	
	CB02-38-0550	L	38	A	-	D		9	1	1527 g	chancador	
	CB02-38-0551	L	38	B	-	sup			5	372 g	lascas	
	CB02-38-0552	L	38	B	2	S			8	43 g	lascas crisocola	
	CB02-38-0553	L	38	B	3	S			2	4.2 g	lascas	
	CB02-38-0554	L	38	B	5	S			1	119 g	lascas	
	CB02-38-0555	L	38	B	9	S			1	19.1 g	pulidor	
	CB02-38-0556	L	38	B	10	S			2	1.5 g	cuarzo	
	CB02-38-0557	L	38	B	16	S			9	350 g	nucleo lasca	
	CB02-38-0558	L	38	B	19	S			1	6 g	lasca	
	CB02-38-0559	L	38	B	26	S			4	2 g	lasca cuarzo	
	CB02-38-0560	L	38	B	29	S			1	2.9 g	lasca	
	CB02-38-0561	L	38	B	6	S/A			2	71 g	laja lasca	
	CB02-38-0562	L	38	B	11	S/A			10	262 g	lascas	
	CB02-38-0563	L	38	B	12	S/A			2	73 g	lascas	
	CB02-38-0564	L	38	B	13	S/A			5	59 g	lascas	
	CB02-38-0565	L	38	B	14	S/A			9	194 g	frag pulidor	
	CB02-38-0566	L	38	B	19	S/A			8	65 g	lascas	
	CB02-38-0567	L	38	B	16	B			2	2.5 g	lascas	
	CB02-38-0568	L	38	B	16	B	2		3	169 g	pulidor lasca	
	CB02-38-0569	L	38	B	17	B			5	63 g	lasca	
	CB02-38-0570	L	38	B	18	B			2	48 g	lascas	
	CB02-38-0571	L	38	B	18	B	2		1	71 g	lasca	
	CB02-38-0572	L	38	B	19	B			1	23.2 g	art.	
	CB02-38-0573	L	38	B	19	B			4	97 g	lascas	
	CB02-38-0574	L	38	B	22	B			2	2.7 g	lasca cuarzo	
	CB02-38-0575	L	38	B	23	B	2		2	192 g	lasca pulidor	
	CB02-38-0576	L	38	B	24	B	2		1	8.3 g	lasca	
	CB02-38-0577	L	38	B	7	C	3		2	4 g	lasca	
	CB02-38-0578	L	38	B	9	C	3		1	1 g	crisocola	
	CB02-38-0579	L	38	B	16	C			6	168 g	lasca - pulidor	
	CB02-38-0580	L	38	B	16	C	2		3	142 g	lascas	
	CB02-38-0581	L	38	B	16	C	3		3	24 g	lasca,cuar,obsid	
	CB02-38-0582	L	38	B	17	C			1	156 g	pulidor ?	
	CB02-38-0583	L	38	B	17-22	C	2		2	18 g	lasca	
	CB02-38-0584	L	38	B	17	C	3		2	65 g	lasca - boleador	
	CB02-38-0585	L	38	B	17	C	3		1	0.5 g	cuenta	
	CB02-38-0586	L	38	B	18	C			1	48 g	lasca	
	CB02-38-0587	L	38	B	18	C	2		5	158 g	lasca,pulidor,especiales	
	CB02-38-0588	L	38	B	19	C			7	239 g	lascas	
	CB02-38-0589	L	38	B	19	C	2		4	69 g	lascas	
	CB02-38-0590	L	38	B	19	C	3		3	23.7 g	lascas	
	CB02-38-0591	L	38	B	19	C	3		1	891 g	frag mano	

PROYECTO ARQUEOLOGICO CERRO BAUL
TEMPORADA 2002

INVENTARIO GENERAL

MATERIAL: LITICO

No CAJA	No ESPEC	SECTOR	UNIDAD	RECINT	CUADRO	CAPA	NIVEL	RASGO	CANT	PESO g	REFERENCIAS	
	CB02-38-0592	L	38	B	22	-		3	2	28.2 g	lascas	
	CB02-38-0593	L	38	B	23	C			5	328 g	lascas	
	CB02-38-0594	L	38	B	23	C	2		1	4 g	lasca	
	CB02-38-0595	L	38	B	24	C			3	70 g	lascas	
	CB02-38-0596	L	38	B	24	C			-	1 g	obsid	
	CB02-38-0597	L	38	B	24	C	3		4	32.3 g	lascas	
	CB02-38-0598	L	38	B	7	D			2	36.4 g	lascas	
	CB02-38-0599	L	38	B	13	D			5	81.3 g	lascas especiales	
	CB02-38-0600	L	38	B	16	D			2	205 g	no id adzada ?	
	CB02-38-0601	L	38	B	17	D			1	8.1 g	pulidor	
	CB02-38-0602	L	38	B	18	D			1	8 g	cuarzo	
	CB02-38-0603	L	38	B	19	D			2	128 g	lasca	
	CB02-38-0604	L	38	C	15	S			2	31.7 g	lasca	
	CB02-38-0605	L	38	C	29	S			1	26.7 g	frag pulidor	
	CB02-38-0606	L	38	C	30	S			1	16.3 g	frag pulidor	
	CB02-38-0607	L	38	C	34	S			1	11.3 g	lasca	
	CB02-38-0608	L	38	C	35	S			3	34.7 g	lasca - cuarzo	
	CB02-38-0609	L	38	C	44	S			1	8 g	obsid	
	CB02-38-0610	L	38	C	50	S			4	1.8 g	lasca	
	CB02-38-0611	L	38	D	46	sup			4	525 g	lascas	
	CB02-38-0612	L	38	D	47	sup			3	12.3 g	lasca	
	CB02-38-0613	L	38	D	48	sup			2	40.5 g	lascas	
	CB02-38-0614	L	38	E	2	S			10	22.6 g	lascas - crisocola	
	CB02-38-0615	L	38	E	3	S			5	24.4 g	crisocola - lascas	
	CB02-38-0616	L	38	E	4	S			1	1 g	lasca	
	CB02-38-0617	L	38	E	5	S			2	19 g	lasca	
	CB02-38-0618	L	38	E	5	B			3	44.7 g	lasca	
	CB02-38-0619	L	38	E	4	B			6	230 g	lascas	
	CB02-39-0614	L	39	A	A(?)	sup	-		4	281.3 g	lascas	
	CB02-39-0615	L	39	A	23	A	1	20	1	0.1 g	cuarzo	prueba - A
	CB02-39-0616	L	39	A	33	A	-		1	5.3 g	lasca	
	CB02-39-0617	L	39	A	41	A	-		1	1 g	lasca	
	CB02-39-0618	L	39	A	11	B	1		1	0.3 g	cuarzo	
	CB02-39-0619	L	39	A	21	B	1		1	0.5 g	cuarzo	
	CB02-39-0620	L	39	A	23	B	2	20	2	469 g	nucleo,lasca	prueba - A
	CB02-39-0621	L	39	A	31	B	1		2	40 g	lasca	
	CB02-39-0622	L	39	A	34	B	1		2	4.2 g	cuarzo	
	CB02-39-0623	L	39	A	41	B	1		4	293 g	cuarzo,nuleo	
	CB02-39-0624	L	39	A	43	B	-		1	1.5 g	cuarzo	
	CB02-39-0625	L	39	A	12	C	3		7	70 g	lasca	no id
	CB02-39-0626	L	39	A	13	C	3		3	33.2 g	lasca	
	CB02-39-0627	L	39	A	21	C	2		1	1037 g	mano fragment	
	CB02-39-0628	L	39	A	21	C	3		6	43.3 g	lascas	
	CB02-39-0629	L	39	A	22	C	1		1	1.7 g	lasca	

PROYECTO ARQUEOLOGICO CERRO BAUL

TEMPORADA 2002

INVENTARIO GENERAL

MATERIAL: LITICO

No CAJA	No ESPEC	SECTOR	UNIDAD	RECINT	CUADRO	CAPA	NIVEL	RASGO	CANT	PESO g	REFERENCIAS	
	CB02-39-0630	L	39	A	22	C	2		3	323.7 g	lasca	
	CB02-39-0631	L	39	A	22	C	3		12	77.2 g	lascas	
	CB02-39-0632	L	39	A	23	C	3		1	1 g	lasca	
	CB02-39-0633	L	39	A	24	C	3		1	0.6 g	cuarzo	
	CB02-39-0634	L	39	A	35	C	3		2	43.5 g	lasca	
	CB02-39-0635	L	39	A	43	C	3		3	41.6 g	lasca,cuarzo	
	CB02-39-0636	L	39	A	-	-	-	T-03	2	32.9 g	lasca	
	CB02-39-0637	L	39	A	24	D	-		1	135 g	adzada	
	CB02-39-0638	L	39	A	33	D	-		2	45 g	lascas	
	CB02-39-0639	L	39	A	34	D	-		1	1 g	cuenta lapiz	
	CB02-39-0640	L	39	-	B	sup	-		1	936 g	mano fragment	
	CB02-39-0641	L	39	-	C	S	-		15	138.8 g	lasca	
	CB02-39-0642	L	39	B	36	B	1		6	50.1 g	cuarzo	
	CB02-39-0643	L	39	B	46	B	1		2	1.4 g	lasca	
	CB02-39-0644	L	39	B	47	B	1		1	0.2 g	cuarzo	
	CB02-39-0645	L	39	B	48	B	1		2	2.8 g	lasca	
	CB02-39-0646	L	39	B	26	C	3		1	36.1 g	lasca	
	CB02-39-0647	L	39	B	28	C	-		1	1938 g	mano fragment	
	CB02-39-0648	L	39	B	36	C	3		1	24.7 g	lasca	
	CB02-39-0649	L	39	B	-	-	-	10	2	8.6 g	lasca obsid	
	CB02-39-0650	L	39	B	-	-	-	10	1	0.5 g	obsid	
	CB02-39-0651	L	39	B	-	-	-	11	1	0.5 g	cuarzo	
	CB02-39-0652	L	39	B	-	-	-	11	1	1 g	cuenta crisacola	
	CB02-39-0653	L	39	B	-	-	-	11	9	35 g	crisocola	
	CB02-39-0654	L	39	B	-	-	-	14	1	106.1 g	adzada fragment	
	CB02-39-0655	L	39	B	-	-	-	14	4	55.5 g	lascas	
	CB02-39-0656	L	39	B	-	-	-	15	3	39.5 g	lasca	
	CB02-39-0657	L	39	B	48	C	3	-	1	9 g	lasca	
	CB02-39-0658	L	39	C	54	B			4	4.7 g	lasca,cuarzo	
	CB02-39-0659	L	39	C	55	B			7	7.1 g	lasca,cuarzo	
	CB02-39-0660	L	39	C	61	B			1	0.4 g	cuarzo	
	CB02-39-0661	L	39	C	61	B	1		2	53.7 g	lasca,cuarzo	
	CB02-39-0662	L	39	C	62	B			4	4.1 g	lasca,cuarzo	
	CB02-39-0663	L	39	C	63	B			2	3.4 g	lasca,cuarzo	
	CB02-39-0664	L	39	C	65	B			3	3.4 g	cuarzo	
	CB02-39-0665	L	39	C	65	B	1		1	6.1 g	no id	
	CB02-39-0666	L	39	C	74	B			10	19.5 g	cuarzo	
	CB02-39-0667	L	39	C	75	B			1	0.3 g	cuarzo	
	CB02-39-0668	L	39	C	82	B			3	187.3 g	cuarzo,lasca	
	CB02-39-0669	L	39	C	83	B			1	1.6 g	cuarzo	
	CB02-39-0670	L	39	C	84	B			12	17.2 g	lasca,cuarzo	
	CB02-39-0671	L	39	C	85	B			5	44.6 g	lascas	
	CB02-39-0672	L	39	C	92	B			2	12.5 g	lascas	
	CB02-39-0673	L	39	C	94	B			19	512 g	cuarzo,lasca	chancador (?)

PROYECTO ARQUEOLOGICO CERRO BAUL
TEMPORADA 2002

INVENTARIO GENERAL

MATERIAL: LITICO

No CAJA	No ESPEC	SECTOR	UNIDAD	RECINT	CUADRO	CAPA	NIVEL	RASGO	CANT	PESO g	REFERENCIAS	
	CB02-39-0674	L	39	C	55	C			5	3.3 g	lasca,cuarzo	
	CB02-39-0675	L	39	C	63	C			1	2.8 g	cuarzo	
	CB02-39-0676	L	39	C	74	C			1	16.4 g	cuarzo	
	CB02-39-0677	L	39	C	75	C	2		1	9.8 g	lasca	
	CB02-39-0678	L	39	-	D	sup			5	88.2 g	lascas	
	CB02-39-0679	L	39	-	D	S			1	305.9 g	preforma	
	CB02-39-0680	L	39	D	56	A			1	0.1 g	lasca	
	CB02-39-0681	L	39	D	66	A			1	1 g	cuarzo	
	CB02-39-0682	L	39	D	59	B	1		2	108.4 g	lasca ,pulidor	
	CB02-39-0683	L	39	D	66	B			2	9.3 g	cuarzo	
	CB02-39-0684	L	39	D	66	B	1		2	14.2 g	lasca	
	CB02-39-0685	L	39	D	67	B			2	1.8 g	cuarzo	
	CB02-39-0686	L	39	D	68	B	1		1	5.4 g	cuarzo	
	CB02-39-0687	L	39	D	76	B			18	14.7 g	lasca,cuarzo	
	CB02-39-0688	L	39	D	77	B			3	2.4 g	lasca,cuarzo	
	CB02-39-0689	L	39	D	78	B			1	0.5 g	lasca	
	CB02-39-0690	L	39	D	79	B			6	6.6 g	lasca,cuarzo	
	CB02-39-0691	L	39	D	80	B			1	26.7 g	cuarzo	
	CB02-39-0692	L	39	D	88	B			1	5.5 g	lasca	
	CB02-39-0693	L	39	D	88	B	2		1	478 g	chancador	
	CB02-39-0694	L	39	D	89	B	2		5	165.5 g	lasc-cuar,adzada	
	CB02-39-0695	L	39	D	96	B	1		1	7.4 g	cuarzo	
	CB02-39-0696	L	39	D	98	C/B			1	1.1 g	lasca	
	CB02-39-0697	L	39	D	100	C/B			1	2.5 g	cuarzo	
	CB02-39-0698	L	39	D	57	C	2		2	1085 g	mano	
	CB02-39-0699	L	39	D	57	C	3		1	144 g	posible adzada	
	CB02-39-0700	L	39	D	67	C			2	100 g	lasca- laja	
	CB02-39-0701	L	39	D	67	C	2		2	49.9 g	lasca	
	CB02-39-0702	L	39	D	67	C	3		7	1.3 g	cuarzo	
	CB02-39-0703	L	39	D	68	C			2	7.2 g	cuarzo,lasca	
	CB02-39-0704	L	39	D	68	C	2		3	86.6 g	lasca -art ?	
	CB02-39-0705	L	39	D	69	C			2	29.6 g	lasca	
	CB02-39-0706	L	39	D	77	C	3		1	3.4 g	cuarzo	
	CB02-39-0707	L	39	D	77	C	3		1	3500 g	mano	
	CB02-39-0708	L	39	D	78	C	2		3	33.5 g	lascas	
	CB02-39-0709	L	39	D	79	C	3		1	0.1 g	lapiz	
	CB02-39-0710	L	39	D	86	C			1	1 g	cuenta,crisocola	
	CB02-39-0711	L	39	D	87	C			1	87.3 g	adzada	
	CB02-39-0712	L	39	D	87	C	2		1	18.6 g	posible adzada	
	CB02-39-0713	L	39	D	88	C			3	62.4 g	lasca -art no id	
	CB02-00-0121	N							1	35.9 g	litico	up. col. 302724E 8106220
	CB02-00-0125	N							1	3.4	LITICO.OBSIDIANA	p. Col. 302726E 8106246
	CB02-27-0157	N	27	A	3	S/A			1	1.5 g	lasca	
	CB02-27-0158	N	27	A	8	S/A			1	1.9 g	lasca	

PROYECTO ARQUEOLOGICO CERRO BAUL
TEMPORADA 2002

INVENTARIO GENERAL

MATERIAL: LITICO

No CAJA	No ESPEC	SECTOR	UNIDAD	RECINT	CUADRO	CAPA	NIVEL	RASGO	CANT	PESO g	REFERENCIAS	
	CB02-27-0159	N	27	A	15	S/A			2	6.1 g	lasca	
	CB02-27-0160	N	27	A	8	B			2	6.6 g	lasca	
	CB02-27-0161	N	27	A	8	B			1	0.1 g	cuar	
	CB02-27-0162	N	27	A	9	B			1	8.2 g	lasca	
	CB02-27-0163	N	27	A	9	B			1	0.1 g	cuar	
	CB02-27-0164	N	27	A	10	B			1	0.7 g	lasca	
	CB02-27-0165	N	27	A	10	B			2	0.1 g	obsid	
	CB02-27-0166	N	27	A	14	B			2	0.5 g	lasca	
	CB02-27-0167	N	27	A	14	B			1	0.1 g	pts-ob	
	CB02-27-0168	N	27	A	15	B			3	9.6 g	lasca	
	CB02-27-0169	N	27	A	15	B			1	0.1 g	obsid	
	CB02-27-0170	N	27	A	16	B			1	0.1 g	obsid	
	CB02-27-0171	N	27	A	17	B			1	0.1 g	obsid	
	CB02-27-0172	N	27	A	22	B			1	0.1 g	cuar	
	CB02-27-0173	N	27	B	19	S/A			1	0.2 g	cuar	
	CB02-27-0174	N	27	B	20	S/A			2	0.1 g	cuar	
	CB02-27-0175	N	27	B	21	S/A			3	15.6 g	lasca	
	CB02-27-0176	N	27	B	23	S/A			2	5.5 g	lasca	
	CB02-27-0177	N	27	B	23	S/A			1	0.3 g	cuar	
	CB02-27-0178	N	27	B	25	S/A			2	1.7 g	lasca	
	CB02-27-0179	N	27	B	27	S/A			2	2.1 g	lasca	
	CB02-27-0180	N	27	B	28	S/A			1	0.1 g	lasca	
	CB02-27-0181	N	27	B	28	S/A			2	0.2 g	cuar	
	CB02-27-0182	N	27	B	29	S/A			5	4.2 g	lasca	
	CB02-27-0183	N	27	B	31E	S/A			2	0.3 g	lasca	
	CB02-27-0184	N	27	B	31W	S/A			1	17.5 g	lasca	
	CB02-27-0185	N	27	B	32	S/A			10	2.6 g	lasca	
	CB02-27-0186	N	27	B	32	S/A			1	0.1 g	cuar	
	CB02-27-0187	N	27	B	33	S/A			1	0.1 g	lasca	
	CB02-27-0188	N	27	B	33	S/A			2	0.2 g	cuar	
	CB02-27-0189	N	27	B	34	S/A			2	1.4 g	lasca	
	CB02-27-0190	N	27	B	37E	S/A			4	0.1 g	cuar	
	CB02-27-0191	N	27	B	37W	S/A			2	0.6 g	cuar	
	CB02-27-0192	N	27	B	38	S/A			5	1.6 g	lasca /cuar	
	CB02-27-0193	N	27	B	39	S/A			1	0.1 g	cuar	
	CB02-27-0194	N	27	B	40	S/A			4	20.2 g	lasca	
	CB02-27-0195	N	27	B	41	S/A			2	1.9 g	lasca	
	CB02-27-0196	N	27	B	42	S/A			1	1.1 g	lasca	
	CB02-27-0197	N	27	B	43	S/A			1	5.4 g	lasca	
	CB02-27-0198	N	27	B	43W	S/A			1	2 g	cuar	
	CB02-27-0199	N	27	B	44	S/A			1	0.2 g	cuar	
	CB02-27-0200	N	27	B	46	S/A			1	0.1 g	lasca	
	CB02-27-0201	N	27	B	47	S/A			2	5.2 g	lasca	
	CB02-27-0202	N	27	B	48	S/A			7	3 g	lasca	

PROYECTO ARQUEOLOGICO CERRO BAUL

TEMPORADA 2002

INVENTARIO GENERAL

MATERIAL: LITICO

No CAJA	No ESPEC	SECTOR	UNIDAD	RECINT	CUADRO	CAPA	NIVEL	RASGO	CANT	PESO g	REFERENCIAS	
	CB02-27-0203	N	27	B	20	B			1	0.1 g	cuar	
	CB02-27-0204	N	27	B	28	B			1	0.1 g	lasca	
	CB02-27-0205	N	27	B	29	B			1	0.1 g	cuar	
	CB02-27-0206	N	27	B	40	B			1	3.7 g	cuar	
	CB02-27-0207	N	27	B	42	B			1	0.5 g	cuar	
	CB02-27-0208	N	27	B	44	B			10	0.9 g	lasca	
	CB02-27-0209	N	27	B	45	B			1	0.1 g	cuar	
	CB02-27-0210	N	27	B	45	B			1	59.4 g	pulid	
	CB02-27-0211	N	27	B	46	B			1	0.1 g	cuar	
	CB02-27-0212	N	27	B	47	B			1	0.1 g	cuar	
	CB02-27-0213	N	27	B	33	C			1	0.1 g	cuar	
	CB02-27-0214	N	27	C	48	S/A			1	0.3 g	cuar	
	CB02-27-0215	N	27	C	54E	S/A			1	0.2 g	pts-ob	
	CB02-27-0216	N	27	C	54N	S/A			12	5.6 g	lasca	
	CB02-27-0217	N	27	C	54N	S/A			3	0.6 g	cuar	
	CB02-27-0218	N	27	C	54NE	S/A			4	0.3 g	cuar	
	CB02-27-0219	N	27	C	54	B			1	0.1 g	chry	art. #1
	CB02-27-0220	N	27	C	54E	B			1	0.1 g	cuar	
	CB02-27-0221	N	27	C	54E	B			1	0.1 g	obsid	
	CB02-27-0222	N	27	C	54NE	B			3	0.1 g	lasca	
	CB02-28-0013	N	28	A	3	S/A			1	2 g	lasca	
	CB02-28-0014	N	28	A	3	S/A			1	11 g	cuar	
	CB02-28-0015	N	28	A	9	S/A				3 g	cuar	
	CB02-28-0016	N	28	A	10	S/A			1	16 g	lasca	
	CB02-28-0017	N	28	A	11	S/A			1	10 g	cuar	
	CB02-28-0018	N	28	A	13	S/A			1	15 g	lasca	
	CB02-28-0019	N	28	A	26	S/A			1	3 g	cuar	
	CB02-28-0020	N	28	A	27	S/A			1	3 g	lasca	

PROYECTO ARQUEOLOGICO CERRO BAUL
TEMPORADA 2002

INVENTARIO GENERAL

MATERIAL: MINERAL

No CAJA	No ESPEC	SECTOR	UNIDAD	RECINT	CUADRO	CAPA	NIVEL	RASGO	CANT	PESO g	REFERENCIAS	
	CB02-09-1183	A	9	D	61	B				0.5 g	ocre	
	CB02-09-1184	A	9	D	110	B				0.3 g	piedra no cultural	
	CB02-09-1185	A	9	D	110	B				5.8 g	yeso	
	CB02-09-1186	A	9	D	111	B				24.5 g	yeso	
	CB02-09-1187	A	9	D	126	B				0.5 g	azufre	
	CB02-09-1188	A	9	D	238	B				0.2 g	azufre	
	CB02-09-1189	A	9	D	253	B				0.2 g	azufre	
	CB02-09-1190	A	9	D	254	B				0.1 g	azufre	
	CB02-09-1191	A	9	D	174	C				47.2 g	ocre	
	CB02-09-1193	A	9	F	218	A				0.1 g	cuarzo	
	CB02-09-1194	A	9	F	219	A				0.8 g	ocre	
	CB02-09-1195	A	9	F	234	A				0.1 g	lapiz lazuli	
	CB02-09-1196	A	9	F-1	199	C				8.3 g	yeso	
	CB02-09-1197	A	9	G	226	B				0.4 g	azufre	
	CB02-09-1198	A	9	G	178	C				0.4 g	azufre	
	CB02-24-2275	A	24	A	4	B				6.7 g	ocre	
	CB02-24-2276	A	24	A	2	D				0.1 g	ocre	
	CB02-24-2277	A	24	A	8	D				0.5 g	tiza	
	CB02-24-2278	A	24	A	11	E				0.2 g	ocre	
	CB02-24-2279	A	24	A	1	E	2	2		0.1 g	ocre	
	CB02-24-2280	A	24	A	1	E	2	4		0.1 g	ocre	
	CB02-24-2281	A	24	B	21	A				1.5 g	no id	
	CB02-24-2282	A	24	B	1	B				1.2 g	no id	
	CB02-24-2283	A	24	B	9	B				0.1 g	ocre	
	CB02-24-2284	A	24	B	12	B				0.1 g	ocre	
	CB02-24-2285	A	24	B	20	B				12.7 g	tiza	
	CB02-24-2286	A	24	B	60	B				1.9 g	tiza	
	CB02-24-2287	A	24	B	25 E	B				9.9 g	ocre	
	CB02-24-2288	A	24	B	19	C				0.1 g	tiza	
	CB02-24-2289	A	24	B	15	D		4		1.2 g	yeso	
	CB02-24-2290	A	24	B	15	D		4		3.5 g	ocre rojo	
	CB02-24-2291	A	24	B	15	D		4		0.1 g	gypsum	
	CB02-24-2292	A	24	B	15	D		4		24.63 g	ocre marron	
	CB02-24-2293	A	24	B	15	D		4		3.4 g	tiza	
	CB02-24-2294	A	24	B	16	D		4		0.1 g	yeso con pintura amarilla	
	CB02-24-2295	A	24	B	16	D		4		1.1 g	ocre marron	
	CB02-24-2296	A	24	B-2	54	B				2.4 g	tiza	
	CB02-24-2297	A	24	B-2	62	B				1.0 g	tiza	
	CB02-24-2298	A	24	A	10	E-1		11		4.6 g	ocre	
	CB02-24-2299	A	24	C	8	D		105		22.4 g	tiza	
	CB02-24-2300	A	24	C	28	D				6.9 g	ocre	
	CB02-25-1180	A	25	A	33	S			1	3 g	tiza	
	CB02-25-1181	A	25	A	47	S			1	14 g	tiza	
	CB02-25-1182	A	25	A	90	S			1	4 g	noid	

PROYECTO ARQUEOLOGICO CERRO BAUL
TEMPORADA 2002

INVENTARIO GENERAL

MATERIAL: MINERAL

No CAJA	No ESPEC	SECTOR	UNIDAD	RECINT	CUADRO	CAPA	NIVEL	RASGO	CANT	PESO g	REFERENCIAS	
	CB02-25-1183	A	25	A	2	A			2	0.1 g	tiza	
	CB02-25-1184	A	25	A	18	A			1	0.1 g	tiza	
	CB02-25-1185	A	25	A	20	A			1	3.7 g	tiza	gastado
	CB02-25-1186	A	25	A	50	A			1	0.2 g	tiza	
	CB02-25-1187	A	25	A	53	A			1	0.4 g	tiza	
	CB02-25-1188	A	25	A	65	A			1	1.1 g	tiza	
	CB02-25-1189	A	25	A	82	A			1	6 g	tiza	
	CB02-25-1190	A	25	A	107	A			1	0.2 g	tiza	
	CB02-25-1191	A	25	A	120	A			1	1.1 g	tiza	
	CB02-25-1192	A	25	A	20	B			1	2 g	tiza	
	CB02-25-1193	A	25	A	53	B				133.4 g	noid	
	CB02-25-1194	A	25	A	70	B			2	1 g	tiza	
	CB02-25-1195	A	25	A	102	B			1	1.4 g	tiza	
	CB02-25-1196	A	25	A	115	C	1	5	2	2.6 g	tiza	
	CB02-25-1197	A	25	A2	78	B		6	16	44 g	cuen	
	CB02-25-1198	A	25	A2	78	B		6	1	0.4 g	cuen	
	CB02-25-1199	A	25	A2	120	B			1	0.4 g	noid	
	CB02-26-0569	C	26	A-1	21	F				0.5 g	ocre	
	CB02-26-0784	C	26	A-1	12	G				0.1 g	ocre	
	CB02-26-0785	C	26	A-1	12	G				0.1 g	ocre	
	CB02-26-0786	C	26	A-1	13	G				0.8 g	ocre	
	CB02-26-0807	C	26	A-1	19	G				0.4 g	ocre	
	CB02-26-0808	C	26	A-1	20	G				0.1 g	ocre	
	CB02-26-0809	C	26	A-1	21	G				0.7 g	ocre	
	CB02-26-0988	C	26	B	12-13	20-21	H	4		0.2 g	ocre	
	CB02-26-1293	C	26	B	8	B				0.4 g	tiza	
	CB02-26-1294	C	26	B	8	B				0.1 g	ocre	
	CB02-26-1370	C	26	B	14	B				0.3 g	tiza	
	CB02-26-1416	C	26	B	3	C				0.1 g	ocre	
	CB02-26-1417	C	26	B	4	C				0.9 g	ocre	
	CB02-26-1418	C	26	B	8	C				0.1 g	ocre	
	CB02-32-0235	F	32		3	C				2.3 g	azufre	
	CB02-33-0183	G	33	A	45	S/A				3.1 g	tiza	
	CB02-35-0078	I	35	-	18	B	-	-	-	0.1 g	ocre	
	CB02-36-030	I	36	-	65	E2	2	1	-	0.1 g	ocre	
	CB02-29-0017	K	29	A	83	S/A				0.1 g	ocre	
	CB02-29-0018	K	29	A	68	B				0.4 g	ocre	
	CB02-29-0019	K	29	A	81	B				0.2 g	ocre	
	CB02-30-0359	K	30	C	8S	B			2	0.1 g	tiza	
	CB02-30-0360	K	30	C	11	B			2	0.5 g	tiza	
	CB02-30-0361	K	30	C	15	B			2	3.2 g	tiza	
	CB02-30-0362	K	30	C	14	C1			2	1.2 g	tiza	
	CB02-30-0363	K	30	C	19	D1			1	8.2 g	tiza	
	CB02-20-0498	L	20	B	20	D	2			1 g	pigmento rojo	

PROYECTO ARQUEOLOGICO CERRO BAUL

TEMPORADA 2002

INVENTARIO GENERAL

MATERIAL: MINERAL

No CAJA	No ESPEC	SECTOR	UNIDAD	RECINT	CUADRO	CAPA	NIVEL	RASGO	CANT	PESO g	REFERENCIAS	
	CB02-38-0620	L	38	A	37	C				58 g	tiza en piedra	
	CB02-38-0621	L	38	A	41	-				5 g	tiza	
	CB02-38-0622	L	38	A	42	C	2			1 g	azufre	
	CB02-38-0623	L	38	A	43	C	2			7 g	azufre	
	CB02-38-0624	L	38	A	-	D		7		11 g	tiza	
	CB02-38-0625	L	38	A	33	D				3 g	pigmento rojo	
	CB02-38-0626	L	38	A	33	D				3 g	tiza	
	CB02-38-0627	L	38	A	44	D				1 g	azufre	
	CB02-38-0628	L	38	B	17	S/A				37 g	ocre	
	CB02-38-0629	L	38	B	12	C	3			1 g	pigmento rojo	
	CB02-38-0630	L	38	B	12	D				1 g	pigmento rojo	
	CB02-39-0714	L	39	A	31	B	1			27 g	tiza	
	CB02-39-0715	L	39	A	-	-	T - 03			203 g	azufre	
	CB02-39-0716	L	39	C	72	B					ocre	
	CB02-39-0717	L	39	D	68	C				22 g	tiza	
	CB02-27-0223	N	27	B	26	B				4.1 g	aa	mineral?
	CB02-27-0224	N	27	B	32	B				18.1 g	aa	mineral de cobre
	CB02-28-0021	N	28	A	13	B			1	11 g	tiza	

PROYECTO ARQUEOLOGICO CERRO BAUL

TEMPORADA 2002

INVENTARIO GENERAL

MATERIAL: TEXTIL

No CAJA	No ESPEC	SECTOR	UNIDAD	RECINT	CUADRO	CAPA	NIVEL	RASGO	CANT	PESO g	REFERENCIAS	
	CB02-09-1199	A	9	D	95	E				0.1 g	hilo	
	CB02-09-1200	A	9	F	198	B				209.6 g	art # 16	
	CB02-09-1201	A	9	F-1	198	B				6.6 g	hilo suelto	
	CB02-09-1202	A	9	G	179	B		1		126.6 g	textil con cuentas	
	CB02-09-1203											cambiado a litico
	CB02-09-1204											cambiado a litico
	CB02-25-1200	A	25	A2	78	B		6		0.663 g	textile con tupu de metal	
	CB02-25-1201	A	25	A2	78	B		6		0.829 g	textile	
	CB02-20-0499	L	20	B	39	B	2	1	-	12 g	hilo	
	CB02-20-0500	L	20	B	39	B		1	-	92 g	pelo cuy	
	CB02-20-0501	L	20	B	39	B	2	1	-	69 g	pelo cuy	

PROYECTO ARQUEOLOGICO CERRO BAUL

TEMPORADA 2002

INVENTARIO GENERAL

MATERIAL: OTROS

No CAJA	No ESPEC	SECTOR	UNIDAD	RECINT	CUADRO	CAPA	NIVEL	RASGO	CANT	PESO g	REFERENCIAS	
	CB02-09-1205	A	9	D	93	B				11.9 g	yeso	
	CB02-09-1206	A	9	D	158	B				500 g	barro	
	CB02-09-1207	A	9	D	174	B				900 g	barro	
	CB02-09-1208	A	9	F-1	215	C				0.5 g	muestra de tierra	
	CB02-09-1209	A	9	F-1	231	C				0.7 g	yeso	
	CB02-09-1210	A	9	F-2	220	C				0.6 g	coprolito	
	CB02-09-1211	A	9	F-2	236	C				6.0 g	coprolito	
	CB02-09-1212	A	9	F-2	252	C				0.4 g	coprolito	
	CB02-09-1213	A	9	G	163	B				0.3 g	mat.organico	
	CB02-24-2301	A	24	C	32	B				0.1 g	hilo,pelo/textil	
	CB02-24-2302	A	24	A	4	B				10.2 g	yeso	
	CB02-24-2303	A	24	A	7	B				1.8 g	concreto	
	CB02-24-2304	A	24	A	14	B				14.0 g	casa de ratón	
	CB02-24-2305	A	24	A	22	C				10.2 g	pigmento anaranjado	
	CB02-24-2306	A	24	A	22	C				6.9 g	muestra de tierra con ocre	
	CB02-24-2307	A	24	A	1	E	2	2		2.2 g	arcilla	
	CB02-24-2308	A	24	A	1	E	2	2		0.4 g	barro con impreción de ichu	
	CB02-24-2309	A	24	A	2	E		2		0.5 g	cuy (excremento)	
	CB02-24-2310	A	24	A	2	E		2		10.5 g	arcilla	
	CB02-24-2311	A	24	A	11	D				7.6 g	yeso	
	CB02-24-2312	A	24	A	12	D				7.0 g	arcilla para cerámica	
	CB02-24-2313	A	24	A	8	E		6		5.1 g	arcilla	
	CB02-24-2314	A	24	A	9	E		6		4.6 g	arcilla quemada	
	CB02-24-2315	A	24	A	9	E		4		33.8 g	arena compacta	
	CB02-24-2316	A	24	A	9	E		6		0.1 g	guano de cuy	
	CB02-24-2317	A	24	A	10	E		4 C		41.5 g	tierra con ocre	
	CB02-24-2318	A	24	A	10	E	1	11		12.8 g	barro quemado	
	CB02-24-2319	A	24	A	10	E	1 4	11		2.3 g	barro con impreción	
	CB02-24-2320	A	24	A	10	E	1 7	11		2.0 g	barro	
	CB02-24-2321	A	24	A	10	E	1 7	11		489 g	arena compacta	
	CB02-24-2322	A	24	A	14	E	1	8		0.1 g	cypsum	
	CB02-24-2323	A	24	A	14	E	1	8		0.1 g	guano de cuy	
	CB02-24-2324	A	24	B	9	B				10.3 g	arcilla	
	CB02-24-2325	A	24	B	17	B				18.2 g	arcilla	
	CB02-24-2326	A	24	B	43	B				0.3 g	yeso	
	CB02-24-2327	A	24	B	15	D		4		8.1 g	barro con impreción	
	CB02-24-2328	A	24	C	12	A				1.7 g	tiza	
	CB02-24-2329	A	24	C	35	A				1.0 g	tiza	
	CB02-24-2330	A	24	C	29	D		3		165.g	arena compacta	
	CB02-24-2331	A	24	C	-	-		4		76.4 g	arcilla quemada	
	CB02-25-1212	A	25	A	24	S				13 g	arcilla de ceramica	
	CB02-25-1213	A	25	A	33	S				0.8 g	estiercol	
	CB02-25-1214	A	25	A	20	A			2	34.2 g	yeso quemado	
	CB02-25-1215	A	25	A	31	A			1	2.2 g	yeso	

PROYECTO ARQUEOLOGICO CERRO BAUL
TEMPORADA 2002

INVENTARIO GENERAL

MATERIAL: OTROS

No CAJA	No ESPEC	SECTOR	UNIDAD	RECINT	CUADRO	CAPA	NIVEL	RASGO	CANT	PESO g	REFERENCIAS	
	CB02-25-1216	A	25	A	32	A				23.4 g	yeso	
	CB02-25-1217	A	25	A	47	A			3	2.1 g	yeso	
	CB02-25-1218	A	25	A	25	B			1	13.9 g	arcia	
	CB02-25-1219	A	25	A	31	B				0.1 g	lana	
	CB02-25-1220	A	25	A	32	B				81.7 g	arena-c	
	CB02-25-1221	A	25	A	102	B			3	0.2 g	no id	
	CB02-25-1222	A	25	A2	78	B				10.2 g	barro	
	CB02-25-1223	A	25	A2	125	B				0.8 g	no id	
	CB02-26-0036	C	26	A	14	B-1				1.7 g	bolitas de piedra	
	CB02-26-0037	C	26	A	17	B-1				4.7 g	arcilla quemada	
	CB02-26-0038	C	26	A	15	B-1				2.2 g	bolitas de piedra	
	CB02-26-0039	C	26	A	16	B-1				21.5 g	bolitas de piedra	
	CB02-26-0040	C	26	A	14	B-1				1.2 g	arcilla quemada	
	CB02-26-0041	C	26	A	23	B-1				2.6 g	bolitas de piedra	
	CB02-26-0042	C	26	A	24	B-1				61.6 g	arcilla quemada	
	CB02-26-0043	C	26	A	23	B-1				167.2 g	arcilla quemada	
	CB02-26-0044	C	26	A	24	B-2				4.2 g	bolitas de piedra	
	CB02-26-0045	C	26	A	24	B-2				12.1 g	arcilla quemada	
	CB02-26-0046	C	26	A	15	B-2				1.6 g	arcilla quemada	
	CB02-26-0047	C	26	A	23	B-2				29.9 g	arcilla quemada	
	CB02-26-0048	C	26	A	15	B-2				0.1 g	yeso	
	CB02-26-0073	C	26	A	15	A				10.0 g	bolitas de piedra	
	CB02-26-0124	C	26	A-1	3	B				4.9 g	arcilla quemada	
	CB02-26-0125	C	26	A-1	4	B				9.6 g	bolitas de piedra	
	CB02-26-0126	C	26	A-1	4	B				0.8 g	arcilla quemada	
	CB02-26-0127	C	26	A-1	5	B				1.1 g	bolitas de piedra	
	CB02-26-0128	C	26	A-1	6	B				6.5 g	bolitas de piedra	
	CB02-26-0129	C	26	A-1	7	B				17.5 g	bolitas de piedra	
	CB02-26-0130	C	26	A-1	9	B				11.8 g	arcilla quemada	
	CB02-26-0131	C	26	A-1	11	B				2.7 g	bolitas de piedra	
	CB02-26-0132	C	26	A-1	11	B				3.6 g	arcilla quemada	
	CB02-26-0133	C	26	A-1	12	B				60.6 g	arcilla quemada	
	CB02-26-0134	C	26	A-1	12	B				3.3 g	bolitas de piedra	
	CB02-26-0135	C	26	A-1	12	B				17.6 g	arcilla quemada	
	CB02-26-0136	C	26	A-1	13	B				23.0 g	arcilla quemada	
	CB02-26-0137	C	26	A-1	13	B				10.7 g	bolitas de piedra	
	CB02-26-0138	C	26	A-1	18	B				6.1 g	arcilla quemada	
	CB02-26-0139	C	26	A-1	19	B				6.8 g	arcilla quemada	
	CB02-26-0140	C	26	A-1	20	B				10.2 g	arcilla quemada	
	CB02-26-0141	C	26	A	21	B				21.0 g	arcilla quemada	
	CB02-26-0142	C	26	A-1	21	B				3.0 g	bolitas de piedra	
	CB02-26-0143	C	26	A-1	6	C				8.2 g	bolitas de piedra	
	CB02-26-0144	C	26	A-1	6	C				13.1 g	arcilla quemada	
	CB02-26-0145	C	26	A-1	12	C				24.8 g	arcilla quemada	

PROYECTO ARQUEOLOGICO CERRO BAUL
TEMPORADA 2002

INVENTARIO GENERAL

MATERIAL: OTROS

No CAJA	No ESPEC	SECTOR	UNIDAD	RECINT	CUADRO	CAPA	NIVEL	RASGO	CANT	PESO g	REFERENCIAS	
	CB02-26-0146	C	26	A-1	12	C				1.4 g	bolitas de piedra	
	CB02-26-0147	C	26	A-1	13	C				22.7 g	bolitas de piedra	
	CB02-26-0148	C	26	A-1	13	C				0.1 g	yeso	
	CB02-26-0149	C	26	A-1	13	C				61.2 g	arcilla quemada	
	CB02-26-0150	C	26	A-1	14	C				67.5 g	arcilla quemada	
	CB02-26-0151	C	26	A-1	14	C				29.6 g	bolitas de piedra	
	CB02-26-0152	C	26	A-1	14	C				2.8 g	arcilla quemada	
	CB02-26-0153	C	26	A-1	21	C				25.9 g	arcilla quemada	
	CB02-26-0154	C	26	A-1	22	C				96.8 g	arcilla quemada	
	CB02-26-0155	C	26	A-2	8	C				2.3 g	bolitas de piedra	
	CB02-26-0156	C	26	A-2	7	C				2.4 g	bolitas de piedra	
	CB02-26-0157	C	26	A-3	14	C				7.6 g	bolitas de piedra	
	CB02-26-0158	C	26	A-3	15	C				0.2 g	yeso	
	CB02-26-0159	C	26	A-3	22	C				43.8 g	yeso	
	CB02-26-0160	C	26	A-3	22	C				0.2 g	arcilla quemada	
	CB02-26-0161	C	26	A-3	23	C				0.1 g	yeso	
	CB02-26-0162	C	26	A-3	23	C				7.3 g	bolitas de piedra	
	CB02-26-0163	C	26	A-3	23	C				98.5 g	arcilla quemada	
	CB02-26-0164	C	26	A-3	24	C				8.0 g	bolitas de piedra	
	CB02-26-0165	C	26	A-3	24	C				1.7 g	arcilla quemada	
	CB02-26-0166	C	26	A-3	24	C				0.1 g	yeso	
	CB02-26-0168	C	26	A-1	1	C				4.0 g	bolitas de piedra	
	CB02-26-0169	C	26	A-1	2	C				0.4 g	tiza	
	CB02-26-0170	C	26	A-1	3	C				2.7 g	arcilla quemada	
	CB02-26-0171	C	26	A-1	3	C				0.2 g	yeso	
	CB02-26-0172	C	26	A-1	3	C				13.9 g	bolitas de piedra	
	CB02-26-0173	C	26	A-1	4	C				3.8 g	bolitas de piedra	
	CB02-26-0174	C	26	A-1	4	C				4.9 g	arcilla quemada	
	CB02-26-0175	C	26	A-1	5	C				16.5 g	bolitas de piedra	
	CB02-26-0176	C	26	A-1	5	C				3.0 g	arcilla quemada	
	CB02-26-0177	C	26	g	9	C				115.0 g	arcilla quemada	
	CB02-26-0178	C	26	A-1	10	C				9.9 g	bolitas de piedra	
	CB02-26-0179	C	26	A-1	10	C				5.2 g	arcilla quemada	
	CB02-26-0180	C	26	A-1	11	C				4.9 g	bolitas de piedra	
	CB02-26-0181	C	26	A-1	11	C				5.4 g	arcilla quemada	
	CB02-26-0182	C	26	A-1	17	C				21.1g	bolitas de piedra	
	CB02-26-0183	C	26	A-1	17	C				221.7 g	arcilla quemada	
	CB02-26-0184	C	26	A-1	18	C				306.1 g	arcilla quemada	
	CB02-26-0185	C	26	A-1	19	C				107.8 g	arcilla quemada	
	CB02-26-0187	C	26	A-1	2	B				0.1 g	excremento	
	CB02-26-0188	C	26	A-1	11	B				3.6 g	excremento	
	CB02-26-0189	C	26	A-1	12	B				0.4 g	excremento	
	CB02-26-0190	C	26	A-1	5	C				0.1 g	excremento	
	CB02-26-0277	C	26	A-1	1	D				4.9 g	bolitas de piedra	

PROYECTO ARQUEOLOGICO CERRO BAUL
TEMPORADA 2002

INVENTARIO GENERAL

MATERIAL: OTROS

No CAJA	No ESPEC	SECTOR	UNIDAD	RECINT	CUADRO	CAPA	NIVEL	RASGO	CANT	PESO g	REFERENCIAS	
	CB02-26-0278	C	26	A-1	2	D				1.4 g	arcilla quemada	
	CB02-26-0279	C	26	A-1	2	D				0.4 g	yeso	
	CB02-26-0280	C	26	A-1	3	D				4.2 g	yeso	
	CB02-26-0281	C	26	A-1	3	D				7.2 g	bolitas de piedra	
	CB02-26-0282	C	26	A-1	3	D				3.3 g	arcilla quemada	
	CB02-26-0283	C	26	A-1	1	D				3.0 g	arcilla quemada	
	CB02-26-0284	C	26	A-1	4	D				30.6 g	arcilla quemada	art # 7
	CB02-26-0285	C	26	A-1	5	D				54.7 g	bolitas de piedra	
	CB02-26-0286	C	26	A-1	5	D				1.8 g	yeso	
	CB02-26-0287	C	26	A-1	5	D				2.8 g	arcilla quemada	
	CB02-26-0288	C	26	A-1	6	D				10.1 g	bolitas de piedra	
	CB02-26-0289	C	26	A-1	6	D				1.3 g	arcilla quemada	
	CB02-26-0290	C	26	A-1	9	D				14.9 g	bolitas de piedra	
	CB02-26-0291	C	26	A-1	9	D				0.5 g	yeso	
	CB02-26-0292	C	26	A-1	9	D				66.2 g	arcilla quemada	
	CB02-26-0293	C	26	A-1	9	D				450 g	arcilla quemada	art # 1
	CB02-26-0294	C	26	A-1	10	D				146.9 g	arcilla quemada	
	CB02-26-0295	C	26	A-1	10	D				1.3 g	bolitas de piedra	
	CB02-26-0296	C	26	A-1	11	D				11.8 g	yeso	
	CB02-26-0297	C	26	A-1	11	D				21.6 g	arcilla quemada	
	CB02-26-0298	C	26	A-1	11	D				13.8 g	bolitas de piedra	
	CB02-26-0299	C	26	A-1	12	D				87.2 g	arcilla quemada	
	CB02-26-0300	C	26	A-1	12	D				2.2 g	bolitas de piedra	
	CB02-26-0301	C	26	A-1	13	D				23.4 g	arcilla quemada	
	CB02-26-0302	C	26	A-1	14	D				24.8 g	arcilla quemada	
	CB02-26-0303	C	26	A-1	17	D				42.2 g	arcilla quemada	
	CB02-26-0304	C	26	A-1	17	D				10.6 g	bolitas de piedra	
	CB02-26-0305	C	26	A-1	18	D				15.5 g	arcilla quemada	art # 13
	CB02-26-0306	C	26	A-1	18	D				75.7 g	arcilla quemada	
	CB02-26-0307	C	26	A-1	19	D				38.7 g	arcilla quemada	
	CB02-26-0308	C	26	A-1	20	D				9.7 g	bolitas de piedra	
	CB02-26-0309	C	26	A-1	20	D				37.1 g	arcilla quemada	
	CB02-26-0310	C	26	A-1	20	D				0.1 g	yeso	
	CB02-26-0311	C	26	A-1	21	D				32.7 g	arcilla quemada	
	CB02-26-0312	C	26	A-1	22	D				17.8 g	arcilla quemada	
	CB02-26-0313	C	26	A-1	22	D				1.8 g	bolitas de piedra	
	CB02-26-0314	C	26	A-2	8	D				0.7 g	yeso	
	CB02-26-0315	C	26	A-2	7	D				0.8 g	arcilla quemada	
	CB02-26-0316	C	26	A-2	7	D				0.1 g	yeso	
	CB02-26-0317	C	26	A-2	8	D				0.7 g	arcilla quemada	
	CB02-26-0318	C	26	A-2	8	D				0.4 g	bolitas de piedra	
	CB02-26-0319	C	26	A-2	6	D				0.2 g	arcilla quemada	
	CB02-26-0320	C	26	A-3	14	D				1.4 g	arcilla quemada	
	CB02-26-0321	C	26	A-3	16	D				1.0 g	arcilla quemada	

PROYECTO ARQUEOLOGICO CERRO BAUL
TEMPORADA 2002

INVENTARIO GENERAL

MATERIAL: OTROS

No CAJA	No ESPEC	SECTOR	UNIDAD	RECINT	CUADRO	CAPA	NIVEL	RASGO	CANT	PESO g	REFERENCIAS	
	CB02-26-0322	C	26	A-3	22	D				0.6 g	yeso	
	CB02-26-0323	C	26	A-3	23	D				88.1 g	arcilla quemada	
	CB02-26-0324	C	26	A-3	23	D				16.4 g	bolitas de piedra	
	CB02-26-0325	C	26	A-3	24	D				3.5 g	arcilla quemada	
	CB02-26-0326	C	26	A-3	24	D				0.1 g	yeso	
	CB02-26-0396	C	26	A-1	3	E				0.1 g	yeso	
	CB02-26-0397	C	26	A-1	3	E				2.4 g	arcilla quemada	
	CB02-26-0398	C	26	A-1	3	E				4.7 g	bolitas de piedra	
	CB02-26-0399	C	26	A-1	4	E				23.6 g	arcilla quemada	
	CB02-26-0400	C	26	A-1	5	E				0.4 g	yeso	
	CB02-26-0401	C	26	A-1	5	E				42.0 g	bolitas de piedra	
	CB02-26-0402	C	26	A-1	6	E				2.8 g	yeso	
	CB02-26-0403	C	26	A-1	6	E				14.8 g	bolitas de piedra	
	CB02-26-0404	C	26	A-1	10	E				11.6 g	arcilla quemada	
	CB02-26-0405	C	26	A-1	10	E				12.9 g	bolitas de piedra	
	CB02-26-0406	C	26	A-1	11	E				36.1 g	arcilla quemada	
	CB02-26-0407	C	26	A-1	11	E				32.1 g	bolitas de piedra	
	CB02-26-0408	C	26	A-1	11	E				2.4 g	yeso	
	CB02-26-0409	C	26	A-1	1	E				4.2 g	bolitas de piedra	
	CB02-26-0410	C	26	A-1	12	E				2.9 g	bolitas de piedra	
	CB02-26-0411	C	26	A-1	12	E				76.4 g	arcilla quemada	
	CB02-26-0412	C	26	A-1	14	E				3.9 g	arcilla quemada	
	CB02-26-0413	C	26	A-1	14	E				4.8 g	yeso	
	CB02-26-0414	C	26	A-1	14	E				22.8 g	arcilla quemada	
	CB02-26-0415	C	26	A-1	18	E				204.7 g	arcilla quemada	
	CB02-26-0416	C	26	A-1	19	E				3.4 g	bolitas de piedra	
	CB02-26-0417	C	26	A-1	19	E				163.0 g	arcilla quemada	
	CB02-26-0418	C	26	A-1	19	E				2.2 g	yeso	
	CB02-26-0419	C	26	A-1	20	E				18.4 g	arcilla quemada	
	CB02-26-0420	C	26	A-1	21	E				10.8 g	bolitas de piedra	
	CB02-26-0421	C	26	A-1	21	E				0.6 g	yeso	
	CB02-26-0422	C	26	A-1	21	E				86.1 g	arcilla quemada	
	CB02-26-0423	C	26	A-1	22	E				0.1 g	arcilla quemada	
	CB02-26-0424	C	26	A-2	8	E				1.6 g	bolitas de piedra	
	CB02-26-0425	C	26	A-3	16	E				0.6 g	yeso	
	CB02-26-0426	C	26	A-3	23	E				1.6 g	arcilla quemada	
	CB02-26-0427	C	26	A-3	23	E				17.6 g	arcilla quemada	
	CB02-26-0428	C	26	A-3	24	E				26.5 g	arcilla quemada	
	CB02-26-0551	C	26	A-1	10	F				0.4 g	excremento de camelido	
	CB02-26-0552	C	26	A-1	10	F				0.1 g	excremento de cuy	
	CB02-26-0556	C	26	A-1	1	F				10.5 g	bolitas de piedra	
	CB02-26-0557	C	26	A-1	4	F				6.3 g	bolitas de piedra	
	CB02-26-0558	C	26	A-1	10	F				1.1 g	bolitas de piedra	
	CB02-26-0559	C	26	A-1	11	F				4.8 g	bolitas de piedra	

PROYECTO ARQUEOLOGICO CERRO BAUL
TEMPORADA 2002

INVENTARIO GENERAL

MATERIAL: OTROS

No CAJA	No ESPEC	SECTOR	UNIDAD	RECINT	CUADRO	CAPA	NIVEL	RASGO	CANT	PESO g	REFERENCIAS	
	CB02-26-0560	C	26	A-1	12	F				23.0g	arcilla quemada	
	CB02-26-0561	C	26	A-1	15	F				0.3 g	yeso	
	CB02-26-0562	C	26	A-2	17	F				0.7 g	yeso	
	CB02-26-0563	C	26	A-1	17	F				45.9 g	arcilla quemada	
	CB02-26-0564	C	26	A-1	18	F				0.5 g	yeso	
	CB02-26-0565	C	26	A-1	18	F				39.9 g	arcilla quemada	
	CB02-26-0566	C	26	A-1	19	F				56.1 g	arcilla quemada	
	CB02-26-0567	C	26	A-1	20	F				0.3 g	yeso	
	CB02-26-0568	C	26	A-1	20	F				38.8 g	arcilla quemada	
	CB02-26-0570	C	26	A-1	21	F				53.0 g	arcilla quemada	
	CB02-26-0571	C	26	A-1	21	F				0.5 g	yeso	
	CB02-26-0572	C	26	A-1	22	F				50.4 g	arcilla quemada	
	CB02-26-0573	C	26	A-1	22	F				0.1 g	yeso	
	CB02-26-0574	C	26	A-3	23	F				324.8 g	barro con lana	
	CB02-26-0779	C	26	A-1	3	G				6.5 g	bolitas de piedra	
	CB02-26-0780	C	26	A-1	4	G				6.1 g	bolitas de piedra	
	CB02-26-0781	C	26	A-1	5	G				0.3 g	yeso	
	CB02-26-0782	C	26	A-1	9	G				0.9 g	bolitas de piedra	
	CB02-26-0783	C	26	A-1	11	G				4.9 g	otros no id	
	CB02-26-0787	C	26	A-1	20	G				6.4 g	bolitas de piedra	
	CB02-26-0788	C	26	A-2	6	G				1.0 g	yeso	
	CB02-26-0790	C	26	A-2	15	G				1.4 g	yeso	
	CB02-26-0791	C	26	A-2	23	G				0.1 g	yeso	
	CB02-26-0813	C	26	A-3	23	G				4.0 g	lana en terron	
	CB02-26-0814	C	26	A-1	3	G				0.6 g	excremento de cuy	
	CB02-26-0815	C	26	A-1	12	G				0.3 g	excremento de cuy	
	CB02-26-0816	C	26	A-1	13	G				0.2 g	eccremento de camelido	
	CB02-26-0817	C	26	A-1	13	G				0.1 g	excremento de cuy	
	CB02-26-0858	C	26	A-1	1	G				2.9 g	excremento de cuy	
	CB02-26-0859	C	26	A-1	2	G				2.0 g	excremento de cuy	
	CB02-26-0860	C	26	A-1	3	G				2.9 g	excremento de cuy	
	CB02-26-0861	C	26	A-1	4	G				0.4 g	excremento	
	CB02-26-0862	C	26	A-1	9	G				6.4 g	excremento	
	CB02-26-0863	C	26	A-1	10	G				2.1 g	excremento de cuy	
	CB02-26-0864	C	26	A-1	11	G				0.6 g	excremento de cuy	
	CB02-26-0865	C	26	A-1	11	G				0.6 g	excremento de cuy	
	CB02-26-0866	C	26	A-1	17	G				4.6 g	excremento de cuy	
	CB02-26-0867	C	26	A-1	18	G				21.7 g	excremento	
	CB02-26-0868	C	26	A-1	19	G				3.0 g	excremento de cuy	
	CB02-26-0911	C	26	A-1	4	H				0.2 g	lana	
	CB02-26-0912	C	26	A-2	8	H				1.8 g	arcilla quemada	
	CB02-26-0913	C	26	A-3	7	H				0.3 g	lana	
	CB02-26-0914	C	26	A-1	21	H				1.4 g	bolitas de piedra	
	CB02-26-0915	C	26	A-1	4	H				0.9 g	excremento de cuy	

PROYECTO ARQUEOLOGICO CERRO BAUL
TEMPORADA 2002

INVENTARIO GENERAL

MATERIAL: OTROS

No CAJA	No ESPEC	SECTOR	UNIDAD	RECINT	CUADRO	CAPA	NIVEL	RASGO	CANT	PESO g	REFERENCIAS	
	CB02-26-0916	C	26	A-1	9	H				0.3 g	excremento de cuy	
	CB02-26-0917	C	26	A-1	12	H				4.1 g	excremento de cuy	
	CB02-26-0918	C	26	A-1	14	H				0.7 g	excremento de cuy	
	CB02-26-0984	C	26	A-1	2	H				0.6 g	excremento de cuy	
	CB02-26-0985	C	26	A-1	3	H				0.3 g	excremento	
	CB02-26-0986	C	26	A-1	5	H				0.1 g	excremento	
	CB02-26-0987	C	26	A-1	12-13	20-21				2.1 g	excremento de cuy	
	CB02-26-1034	C	26	A-1	12	I				2.6 g	bolitas de piedra	
	CB02-26-1035	C	26	A-1	12	I				0.3 g	yeso	
	CB02-26-1036	C	26	A-1	12	I				4.4 g	excremento	
	CB02-26-1037	C	26	A-1	7	I				0.1 g	lana	
	CB02-26-1038	C	26	A-1	8	I				1.6 g	yeso	
	CB02-26-1295	C	26	B	12	S/A				0.2 g	excremento	
	CB02-26-1296	C	26	B	15	B				0.9 g	excremento	
	CB02-26-1347	C	26	B	3	S/A				2.7 g	arcilla quemada	
	CB02-26-1348	C	26	B	6	S/A				0.6 g	arcilla quemada	
	CB02-26-1349	C	26	B	10	S/A				0.5 g	arcilla quemada	
	CB02-26-1350	C	26	B	15	S/A				0.6 g	arcilla quemada	
	CB02-26-1351	C	26	B	1	B				19.5 g	arcilla quemada	
	CB02-26-1352	C	26	B	2	B				58.1 g	arcilla quemada	
	CB02-26-1353	C	26	B	3	B				46.5 g	arcilla quemada	
	CB02-26-1354	C	26	B	4	B				456.8 g	arcilla quemada	
	CB02-26-1355	C	26	B	5	B				129.1 g	arcilla quemada	
	CB02-26-1356	C	26	B	5	B				0.2 g	yeso	
	CB02-26-1357	C	26	B	6	B				58.8 g	arcilla quemada	
	CB02-26-1358	C	26	B	7	B				130.0 g	arcilla quemada	
	CB02-26-1359	C	26	B	8	B				3.0 g	arcilla quemada	
	CB02-26-1360	C	26	B	8	B				43.7 g	arcilla quemada	
	CB02-26-1361	C	26	B	9	B				80.2 g	arcilla quemada	
	CB02-26-1362	C	26	B	10	B				103.8 g	arcilla quemada	
	CB02-26-1363	C	26	B	11	B				205.0 g	arcilla quemada	
	CB02-26-1364	C	26	B	13	B				7.3 g	arcilla quemada	
	CB02-26-1365	C	26	B	15	B				43.7 g	arcilla quemada	
	CB02-26-1366	C	26	B	16	B				0.9 g	bolitas de piedra	
	CB02-26-1367	C	26	B	21	B				7.8 g	arcilla quemada	
	CB02-26-1368	C	26	B	28	B				0.9 g	yeso	
	CB02-26-1369	C	26	B	29	B				11.3 g	bolitas de piedra	
	CB02-26-1395	C	26	B	1	C				149.6 g	arcilla quemada	
	CB02-26-1396	C	26	B	3	C				8.9 g	arcilla quemada	con huellas de textil
	CB02-26-1397	C	26	B	4	C				24.4 g	arcilla quemada	con huellas de madera
	CB02-26-1398	C	26	B	4	C				7.1 g	bolitas de piedra	
	CB02-26-1399	C	26	B	5	C				23.4 g	arcilla quemada	con huellas de madera
	CB02-26-1400	C	26	B	8	C				1.0 g	yeso	
	CB02-26-1401	C	26	B	12	C				0.9 g	yeso	

PROYECTO ARQUEOLOGICO CERRO BAUL
TEMPORADA 2002

INVENTARIO GENERAL

MATERIAL: OTROS

No CAJA	No ESPEC	SECTOR	UNIDAD	RECINT	CUADRO	CAPA	NIVEL	RASGO	CANT	PESO g	REFERENCIAS	
	CB02-26-1402	C	26	B	12	C				4.7 g	arcilla quemada	
	CB02-26-1403	C	26	B	12	C				1.0 g	bolitas de piedra	
	CB02-26-1404	C	26	B	12	C				10.3 g	arcilla quemada	
	CB02-26-1405	C	26	B	13	C				1.6 g	arcilla quemada	
	CB02-26-1406	C	26	B	28	C				0.1 g	yeso	
	CB02-32-0236	F	32		12	S/A				7.5 g	arcilla quemada	
	CB02-32-0237	F	32		28-34	D		2		0.1 g	yeso ?	
	CB02-32-0238	F	32		19	D		6		0.6 g	excremento	
	CB02-33-0184	G	33	A	10	B				3.0 g	no id	
	CB02-33-0185	G	33	A	38	B				1.8 g	yeso	
	CB02-33-0186	G	33	A	39	B				2.1 g	no id	
	CB02-33-0187	G	33	A	39	B				15.1 g	yeso	
	CB02-33-0188	G	33	A	43	B				9.6 g	yeso	
	CB02-33-0189	G	33	A	43	B				55.9 g	no id	
	CB02-33-0190	G	33	A	44	B				23.2 g	no id	
	CB02-33-0191	G	33	A	47	B				3.4 g	no id	
	CB02-33-0192	G	33	A	48	B				34.0 g	no id	
	CB02-33-0193	G	33	A	49	B				62.6 g	no id	
	CB02-33-0194	G	33	A	44	C				2.0 g	tiza	
	CB02-29-0020	K	29	A	81	B				2.2 g	mo roots ?	
	CB02-30-0364	K	30	C	20	D1		4		13.4 g	mo other organic mat.	
	CB02-20-0502	L	20	B	7	B	-	1	-	3 g	coprol.	
	CB02-20-0503	L	20	B	39	B	-	1	-	13 g	coprol. Cuy	
	CB02-20-0504	L	20	B	18	C	-	-	-	18 g	yeso	
	CB02-20-0505	L	20	B	29	E	-	-	-	13 g	coprol. Camelido	
	CB02-38-0632	L	38	A	31	S				26 g	coprolito	
	CB02-38-0633	L	38	A	36	S				79 g	coprolito	
	CB02-38-0634	L	38	A	44	S				20 g	coprolito	
	CB02-38-0635	L	38	A	48	S				9 g	coprol - cuy	
	CB02-38-0636	L	38	A	31	A				92 g	coprol	
	CB02-38-0637	L	38	A	33	A				160 g	coprol	
	CB02-38-0638	L	38	A	36	A				14 g	coprol	
	CB02-38-0639	L	38	A	37	A				185 g	coprol	
	CB02-38-0640	L	38	A	38	A				96 g	coprol	
	CB02-38-0641	L	38	A	42	A				9 g	coprol	
	CB02-38-0642	L	38	A	42	-				63 g	coprol	
	CB02-38-0643	L	38	A	42	B				57 g	coprol	
	CB02-38-0644	L	38	A	42	B	2			1 g	coprol	
	CB02-38-0645	L	38	A	43	B	2			9 g	coprol	
	CB02-38-0646	L	38	A	43	B	3			6 g	coprol	
	CB02-38-0647	L	38	A	37	C				11 g	coprol	
	CB02-38-0648	L	38	A	43	C	2			79 g	barro	
	CB02-38-0649	L	38	A	-	D		9		2 g	coprol- cam	
	CB02-38-0650	L	38	A	-	D		5		2 g	coprol- cam	

PROYECTO ARQUEOLOGICO CERRO BAUL

TEMPORADA 2002

INVENTARIO GENERAL

MATERIAL: OTROS

No CAJA	No ESPEC	SECTOR	UNIDAD	RECINT	CUADRO	CAPA	NIVEL	RASGO	CANT	PESO g	REFERENCIAS	
	CB02-38-0651	L	38	A	-	-		4		908 g	tierra quemada	
	CB02-38-0652	L	38	A	-	D		7		3203 g	adobe	
	CB02-38-0653	L	38	B	19	S/A				7 g	yeso	
	CB02-38-0654	L	38	D	31	S				1 g	coprol	
	CB02-38-0655	L	38	D	47	S	2			3 g	coprol	
	CB02-39-0718	L	39	A	12	A				1 g	coprolito	
	CB02-39-0719	L	39	A	23	A	1	20		77 g	coprolito	
	CB02-39-0720	L	39	A	23	C	3	20		1 g	coprolito	pozo prueba - C
	CB02-39-0721	L	39	A	41	C	1			3 g	coprolito	
	CB02-39-0722	L	39	A	23	F		20		3045 g	arcilla com.	
	CB02-39-0723	L	39	A	23	F	6	20		31 g	arcilla quemada	
	CB02-39-0724	L	39	B	-	-	-	15		2 g	coprolito	
	CB02-39-0725	L	39	C	-	C	T - 01			126 g	no id humano	
	CB02-39-0726	L	39	D	66	B	1			8 g	yeso	
	CB02-39-0727	L	39	D	56	C				1 g	coprolito	
	CB02-39-0728	L	39	D	56	C		24		1899 g	tierra	
	CB02-39-0729	L	39	D	87	C	3	19		1 g	coprolito	fogon
	CB02-27-0225	N	27	B	38	B				1430 g	muestra de tierra	
	CB02-26-0167											cambiado a malacogicos
	CB02-26-0569											cambiado a mineral

PROYECTO ARQUEOLOGICO CERRO BAUL

TEMPORADA 2002

INVENTARIO GENERAL

MATERIAL: C14

No CAJA	No ESPEC	SECTOR	UNIDAD	RECINT	CUADRO	CAPA	NIVEL	RASGO	CANT	PESO g	REFERENCIAS	
	CB02-24-2332	A	24	A	2	C				3.3 g	C-14	C - 14
	CB02-24-2333	A	24	B-2	55	C				2.6 g	C-14	C - 14
	CB02-24-2334	A	24	C	31	B				4.0 g	C-14	C -14 # 1
	CB02-24-2335	A	24	C	31	B				1.6 g	C-14	C -14 # 2
	CB02-24-2336	A	24	C	34	B				4.1 g	C-14	C - 14
	CB02-25-1202	A	25	A	19	B				4.5 g	carb	C - 14
	CB02-25-1203	A	25	A	104	B				3.0 g	carb	C - 14
	CB02-25-1204	A	25	A	121	B				8.8 g	carb	C - 14
	CB02-25-1205	A	25	A	121	B				3.2 g	carb	C - 14
	CB02-25-1206	A	25	A2	56	B				5.4 g	carb	C - 14
	CB02-25-1207	A	25	A2	78	B	2	6		11.7 g	carb	C - 14
	CB02-25-1208	A	25	A2	45A	B				4.1 g	carb	C - 14
	CB02-25-1209	A	25	A2	56A	B				2.9 g	carb	C - 14
	CB02-25-1210	A										cambiado a litico
	CB02-25-1211	A										cambiado a litico
	CB02-26-0195	C	26	A	3	C				27.8 g	carb	C - 14 art # 1
	CB02-26-0196	C	26	A	3	C				33.6 g	carb	C - 14 art # 2
	CB02-26-0197	C	26	A	2	C				76.3 g	carb	C - 14 1 de 2
	CB02-26-0197	C	26	A	2	C				65.1 g	carb	C - 14 2 de 2
	CB02-26-0440	C	26	A-1	2	E				7.2 g	carb	C - 14 art # 2
	CB02-26-0441	C	26	A-1	2	E				215.9 g	madera	C - 14 art # 6
	CB02-26-0442	C	26	A-1	2	E				70.3 g		C - 14
	CB02-26-0443	C	26	A-1	3	D				5.1 g	carb	C - 14 art # 4
	CB02-26-0444	C	26	A-1	3	D				24.0 g	carb	C - 14 art # 4
	CB02-26-0445	C	26	A-1	3	D				49.7 g		C - 14 art # 3
	CB02-26-0446	C	26	A-1	12	D				51.9 g		C - 14 art # 5
	CB02-26-0447	C	26	A-1	12	D				25.4 g		C - 14
	CB02-26-0448	C	26	A-1	3	D				136.8 g		C - 14
	CB02-26-0449	C	26	A-1	4	E				99.6 g	madera	C - 14 art # 8
	CB02-26-0575	C	26	A-1	4	G				12.2 g	carb	C - 14
	CB02-26-0576	C	26	A-2	8	G				27.2 g	carb	C - 14
	CB02-26-0577	C	26	A-1	10	G				8.1 g	carb	C - 14 de plataforma
	CB02-26-0831	C	26	A-1	4	H				15.2 g		C - 14
	CB02-26-0968	C	26	A-1	3	H		2		3.7 g	carb	C - 14
	CB02-26-0969	C	26	A-1	12-13	20-21		4		4.8 g	carb	C - 14
	CB02-26-0970	C	26	A-1	12-13	20-21		4		7.8 g	carb	C - 14
	CB02-26-0971	C	26	A-1	12-13	H		4		10.9 g	carb	C - 14
	CB02-26-1005	C	26	A-1	19-20	I		7		14.5 g	carb	C - 14
	CB02-26-1019	C	26	A-2	8	I				127.3 g	carb	C - 14
	CB02-26-1020	C	26	A-1	12	I		5		26.5 g	carb	C - 14
	CB02-26-1338	C	26	B	5	B				10.6 g	carb	C - 14
	CB02-26-1371	C	26	B	2	B				18.0 g	carb	C - 14
	CB02-26-1372	C	26	B	1	C				8.2 g		C - 14
	CB02-26-1373	C	26	B	4	C				15.7 g		C - 14

PROYECTO ARQUEOLOGICO CERRO BAUL

TEMPORADA 2002

INVENTARIO GENERAL

MATERIAL: C14

No CAJA	No ESPEC	SECTOR	UNIDAD	RECINT	CUADRO	CAPA	NIVEL	RASGO	CANT	PESO g	REFERENCIAS	
	CB02-26-1374	C	26	B	5	C				36.2 g		C - 14
	CB02-26-1375	C	26	B	14	C				22.3 g		C - 14
	CB02-32-0239	F	32		8	D				0,1 g	carb	C - 14
	CB02-32-0240	F	32		19	D				0.8 g	carb	C - 14
	CB02-32-0241	F	32		13	-				1.1 g	carb	C - 14
	CB02-34-0067	G	34		7	C			1	0.8 g	carbon	C - 14
	CB02-35-079	I	35	-	29	B2	2	1	-	0.4 g	carbon	C - 14
	CB02-35-080	I	35	-	28	B2	2	1	-	2.0 g	carbon	C - 14
	CB02-36-031	I	36	-	65	E2	2	1	-	0.6 g	muestra	C - 14
	CB02-36-032	I	36	-	65	E2	2	1	-	0.5 g	muestra	C - 14
	CB02-36-033	I	36	-	65	E2	2	1	-	0.2 g	muestra	C - 14
	CB02-36-034	I	36	-	65	E3	3	1	-	0.6 g	muestra	C - 14
	CB02-37-114	I	37	-	8A	C	-	-		0.2 g	muestra	C - 14
	CB02-30-0365	K	30	A	3	C1				4.2 g	carb	C - 14
	CB02-30-0366	K	30	B	21	B				2.6 g	carb	C - 14
	CB02-30-0367	K	30	B	29	B				2.4 g	carb	C - 14
	CB02-30-0368	K	30	C	14	B				3.0 g	carb	C - 14
	CB02-30-0369	K	30	C	4N	C1		2		0.1 g	carb	C - 14
	CB02-30-0370	K	30	C	20	D				2.1 g	carb	C - 14
	CB02-30-0371	K	30	C	21	D				2.1 g	carb	C - 14
	CB02-30-0372	K	30	C	7S	D1				3.1 g	carb	C - 14
	CB02-31-0077	K	31	A	4	B				3.1 g	carb	C - 14
	CB02-31-0078	K	31	A	4	B				2.1 g	carb	C - 14
	CB02-31-0079	K	31	A	11	B				1.5 g	carb	C - 14
	CB02-31-0080	K	31	A	11	C	1	1		1.6 g	carb	C - 14
	CB02-31-0081	K	31	A	6	C	1	1		2 g	carb	C - 14
	CB02-31-0082	K	31	A	7	C	2	1		2.6 g	carb	C - 14
	CB02-38-0656	L	38	A	-	D		6		64 g	carb	C - 14
	CB02-39-0730	L	39	B	-	-		15		41 g	madera	C - 14
	CB02-39-0731	L	39	B	29	C	3			182 g	carb	C - 14
	CB02-39-0732	L	39	B	48	C	3			230 g	carb -mad	C - 14
	CB02-39-0733	L	39	D	-	-		17		24 g	carb	C - 14
	CB02-39-0847	L	39	A	23	-		21		9 g	marlo maiz	C - 14
	CB02-27-0226	N	27	A	14	B				4.9 g	botanico	C - 14
	CB02-27-0227	N	27	B	44	C-1		1		1.1 g	botanico	C - 14

PROYECTO ARQUEOLOGICO CERRO BAUL
TEMPORADA 2002

INVENTARIO GENERAL

MATERIAL: TIERRA - ZARANDA FINA

No CAJA	No ESPEC	SECTOR	UNIDAD	RECINT	CUADRO	CAPA	NIVEL	RASGO	CANT	PESO g	REFERENCIAS	
	CB02-09-1214	A	9	D	61	B				43 g	TIERRA	
	CB02-09-1215	A	9	D	62	B				30.0 g	TIERRA	
	CB02-09-1216	A	9	D	77	B				29.5 g	TIERRA	
	CB02-09-1217	A	9	D	93	B				26.0 g	TIERRA	
	CB02-09-1218	A	9	D	94	B				31.5 g	TIERRA	
	CB02-09-1219	A	9	D	109	B				29.5 g	TIERRA	
	CB02-09-1220	A	9	D	109	B				29.0 g	TIERRA	
	CB02-09-1221	A	9	D	111	B				31.5 g	TIERRA	
	CB02-09-1222	A	9	D	125	B				29.5 g	TIERRA	
	CB02-09-1223	A	9	D	189	B				30.0 g	TIERRA	
	CB02-09-1224	A	9	D	222	B				31.0 g	TIERRA	
	CB02-09-1225	A	9	D	223	B				29.0 g	TIERRA	
	CB02-09-1226	A	9	D	253	B				30.2 g	TIERRA	
	CB02-09-1227	A	9	D	109	C				28.5 g	TIERRA	
	CB02-09-1228	A	9	D	125	C				32.0 g	TIERRA	
	CB02-09-1229	A	9	D	126	C				37.5 g	TIERRA	
	CB02-09-1230	A	9	D	141	C				43.0 g	TIERRA	
	CB02-09-1231	A	9	D	142	C				31.5 g	TIERRA	
	CB02-09-1232	A	9	D	157	C				55.5 g	TIERRA	
	CB02-09-1233	A	9	D	157	C				36.2 g	TIERRA	
	CB02-09-1234	A	9	D	158	C				36.0 g	TIERRA	
	CB02-09-1235	A	9	D	159	C				33.2 g	TIERRA	
	CB02-09-1236	A	9	D	173	C				34.3 g	TIERRA	
	CB02-09-1237	A	9	D	174	C				41.3 g	TIERRA	
	CB02-09-1238	A	9	D	175	C				34.5 g	TIERRA	
	CB02-09-1239	A	9	D	190	C				36.2 g	TIERRA	
	CB02-09-1240	A	9	D	191	C				33.3 g	TIERRA	
	CB02-09-1241	A	9	D	205	C				33.0 g	TIERRA	
	CB02-09-1242	A	9	D	206	C				53.2 g	TIERRA	
	CB02-09-1243	A	9	D	207	C				29.4 g	TIERRA	
	CB02-09-1244	A	9	D	221	C				49.2 g	TIERRA	
	CB02-09-1245	A	9	D	222	C				27.0 g	TIERRA	
	CB02-09-1246	A	9	D	95	E				31.2 g	TIERRA	
	CB02-09-1247	A	9	D	175	E				35.4 g	TIERRA	
	CB02-09-1248	A	9	D	175	F				30.5 g	TIERRA	
	CB02-09-1249	A	9	F	_			4	1LT	1184 g	TIERRA	
	CB02-09-1250	A	9	F	_			4	1LT	897 g	TIERRA	
	CB02-09-1251	A	9	F	_			5.3	1LT	1016 g	TIERRA	
	CB02-09-1252	A	9	F	_				1LT	1099 g	TIERRA	adobe,batan
	CB02-09-1253	A	9	F	233	B			1LT	891.3 g	TIERRA	
	CB02-09-1254	A	9	F	236	B			1LT	1193 g	TIERRA	
	CB02-09-1255	A	9	F	200	C			1LT	1146 g	TIERRA	
	CB02-09-1256	A	9	F-1	_	_		5,5	1LT	1168 g	TIERRA	
	CB02-09-1257	A	9	F-1	196	C			1LT	868 g	TIERRA	

PROYECTO ARQUEOLOGICO CERRO BAUL

TEMPORADA 2002

INVENTARIO GENERAL

MATERIAL: TIERRA - ZARANDA FINA

No CAJA	No ESPEC	SECTOR	UNIDAD	RECINT	CUADRO	CAPA	NIVEL	RASGO	CANT	PESO g	REFERENCIAS	
	CB02-09-1258	A	9	F-1	197	C			1LT	931.5 g	TIERRA	
	CB02-09-1259	A	9	F-1	198	C			1LT	1143 g	TIERRA	
	CB02-09-1260	A	9	F-1	199	C			1LT	1154 g	TIERRA	
	CB02-09-1261	A	9	F-1	201	C			1LT	1200 g	TIERRA	
	CB02-09-1262	A	9	F-1	202	C			1LT	1098 g	TIERRA	
	CB02-09-1263	A	9	F-1	212	C			1LT	946 g	TIERRA	
	CB02-09-1264	A	9	F-1	213	C			1LT	1135 g	TIERRA	
	CB02-09-1265	A	9	F-1	214	C			1LT	1113 g	TIERRA	
	CB02-09-1266	A	9	F-1	215	C			1LT	1055 g	TIERRA	
	CB02-09-1267	A	9	F-1	216	C			1LT	1109 g	TIERRA	
	CB02-09-1268	A	9	F-1	216	C			1LT	903 g	TIERRA	art # 12
	CB02-09-1269	A	9	F-1	216	C			1/2 LT	748.3 g	TIERRA	interior del cuello ,art # 12
	CB02-09-1270	A	9	F-1	217	C			1LT	1136 g	TIERRA	
	CB02-09-1271	A	9	F-1	218	C			1LT	1080 g	TIERRA	
	CB02-09-1272	A	9	F-1	228	C			1LT	1196 g	TIERRA	
	CB02-09-1273	A	9	F-1	230	C			1LT	1029 g	TIERRA	
	CB02-09-1274	A	9	F-1	231	C			1LT	1119 g	TIERRA	
	CB02-09-1275	A	9	F-1	232	C			1LT	981 g	TIERRA	
	CB02-09-1276	A	9	F-1	233	C			1LT	1489 g	TIERRA	
	CB02-09-1277	A	9	F-1	234	C			1LT	943.5 g	TIERRA	
	CB02-09-1278	A	9	F-1	244	C			1LT	1070 g	TIERRA	
	CB02-09-1279	A	9	F-1	245	C			1LT	1163 g	TIERRA	
	CB02-09-1280	A	9	F-1	247	C			1LT	1022 g	TIERRA	
	CB02-09-1281	A	9	F-1	248	C			1LT	1111 g	TIERRA	
	CB02-09-1282	A	9	F-1	249	C			1LT	804.3 g	TIERRA	
	CB02-09-1283	A	9	F-1	250	C			1LT	968.8 g	TIERRA	
	CB02-09-1284	A	9	F-1	215	D			1LT	1028 g	TIERRA	
	CB02-09-1285	A	9	F-1	233	D			1LT	941 g	TIERRA	debajo de batán
	CB02-09-1286	A	9	F-1	_	E			1LT	1137 g	TIERRA	prueba # 1
	CB02-09-1287	A	9	F-1	_	F			1LT	1245 g	TIERRA	prueba # 1
	CB02-09-1288	A	9	F-2	203	C			1LT	1558 g	TIERRA	
	CB02-09-1289	A	9	F-2	204	_			1LT	1021 g	TIERRA	
	CB02-09-1290	A	9	F-2	219	C			1LT	938 kg	TIERRA	
	CB02-09-1291	A	9	F-2	220	C			1LT	979 kg	TIERRA	
	CB02-09-1292	A	9	F-2	235	C			1LT	1051 g	TIERRA	
	CB02-09-1293	A	9	F-2	236	C			1LT	1065 g	TIERRA	
	CB02-09-1294	A	9	F-2	251	C			1LT	1194 g	TIERRA	
	CB02-09-1295	A	9	F-2	252	C			1LT	1097 g	TIERRA	
	CB02-09-1296	A	9	G	110	B			1LT	30.0 g	TIERRA	
	CB02-09-1297	A	9	G	162	B			1LT	1068 g	TIERRA	
	CB02-09-1298	A	9	G	145	C			1LT	38.4 g	TIERRA	
	CB02-09-1299	A	9	G	146	C			1LT	31.2 g	TIERRA	
	CB02-09-1300	A	9	G	147	C			1/2 LT	506 g	TIERRA	
	CB02-09-1301	A	9	G	147	C			1LT	1011 g	TIERRA	

PROYECTO ARQUEOLOGICO CERRO BAUL

TEMPORADA 2002

INVENTARIO GENERAL

MATERIAL: TIERRA - ZARANDA FINA

No CAJA	No ESPEC	SECTOR	UNIDAD	RECINT	CUADRO	CAPA	NIVEL	RASGO	CANT	PESO g	REFERENCIAS	
	CB02-09-1302	A	9	G	149	C			1LT	1091 g	TIERRA	
	CB02-09-1303	A	9	G	161	C			1LT	1126 g	TIERRA	
	CB02-09-1304	A	9	G	162	C			1LT	1021 g	TIERRA	
	CB02-09-1305	A	9	G	163	C			1LT	1007 g	TIERRA	
	CB02-09-1306	A	9	G	177	C			1LT	1055 g	TIERRA	
	CB02-09-1307	A	9	G	178	C		4	1LT	1158 g	TIERRA	
	CB02-09-1308	A	9	G	193	C			1LT	966 g	TIERRA	
	CB02-09-1309	A	9	G	194	C			1LT	988.5 g	TIERRA	
	CB02-09-1310	A	9	G	195	C			1LT	1109 g	TIERRA	
	CB02-09-1311	A	9	G	210	C			1LT	1084 g	TIERRA	
	CB02-09-1312	A	9	G	211	C			1LT	1049 g	TIERRA	
	CB02-09-1313	A	9	G	226	C			1LT	1156 g	TIERRA	
	CB02-09-1314	A	9	G	227	C			1LT	1068 g	TIERRA	
	CB02-09-1315	A	9	G	242	C			1LT	1150 g	TIERRA	
	CB02-09-1316	A	9	G	179	B		1	1LT	483 g	TIERRA	
	CB02-24-2337	A	24	A	7	B			1LT	1165 g	TIERRA	
	CB02-24-2338	A	24	A	10	B			1LT	1089 g	TIERRA	
	CB02-24-2339	A	24	A	1	C			1LT	1244 g	TIERRA	
	CB02-24-2340	A	24	A	2	C			1LT	1208 g	TIERRA	
	CB02-24-2341	A	24	A	3	C			1LT	1223 g	TIERRA	
	CB02-24-2342	A	24	A	4	C			1LT	1298 g	TIERRA	
	CB02-24-2343	A	24	A	5	C			1LT	1153 g	TIERRA	
	CB02-24-2344	A	24	A	7	C			1LT	1267 g	TIERRA	
	CB02-24-2345	A	24	A	8	C			1LT	1307 g	TIERRA	
	CB02-24-2346	A	24	A	9	C			1LT	1142 g	TIERRA	
	CB02-24-2347	A	24	A	10	C			1LT	1187 g	TIERRA	
	CB02-24-2348	A	24	A	11	C			1LT	1281 g	TIERRA	
	CB02-24-2349	A	24	A	12	C			1LT	1141 g	TIERRA	
	CB02-24-2350	A	24	A	13	C			1LT	1140 g	TIERRA	
	CB02-24-2351	A	24	A	13	C			1LT	1122 g	TIERRA	
	CB02-24-2352	A	24	A	17	C			1LT	1222 g	TIERRA	
	CB02-24-2353	A	24	A	18	C			1/2 LT	687.5 g	TIERRA	
	CB02-24-2354	A	24	A	1	D			1LT	1118 g	TIERRA	
	CB02-24-2355	A	24	A	2	D			1LT	1191 g	TIERRA	
	CB02-24-2356	A	24	A	3	D			1LT	1224 g	TIERRA	
	CB02-24-2357	A	24	A	4	D			1LT	1314 g	TIERRA	
	CB02-24-2358	A	24	A	5	D			1LT	1191 g	TIERRA	
	CB02-24-2359	A	24	A	5	D			1LT	1161 g	TIERRA	
	CB02-24-2360	A	24	A	5	D	1	14	1LT	806.3 g	TIERRA	
	CB02-24-2361	A	24	A	5	D	2	14	1LT	1105 g	TIERRA	
	CB02-24-2362	A	24	A	6	D			1LT	1074 g	TIERRA	
	CB02-24-2363	A	24	A	6	D			1LT	1063 g	TIERRA	
	CB02-24-2364	A	24	A	7	D			1LT	1272 g	TIERRA	
	CB02-24-2365	A	24	A	8	D			1LT	1248 g	TIERRA	

PROYECTO ARQUEOLOGICO CERRO BAUL

TEMPORADA 2002

INVENTARIO GENERAL

MATERIAL: TIERRA - ZARANDA FINA

No CAJA	No ESPEC	SECTOR	UNIDAD	RECINT	CUADRO	CAPA	NIVEL	RASGO	CANT	PESO g	REFERENCIAS	
	CB02-24-2366	A	24	A	9	D			1LT	1177 g	TIERRA	
	CB02-24-2367	A	24	A	10	D			1LT	1252 g	TIERRA	
	CB02-24-2368	A	24	A	11	D			1LT	1213 g	TIERRA	
	CB02-24-2369	A	24	A	12	D			1LT	1025 g	TIERRA	
	CB02-24-2370	A	24	A	12	D		3	1LT	926.3 g	TIERRA	
	CB02-24-2371	A	24	A	13	D			1LT	1176 g	TIERRA	
	CB02-24-2372	A	24	A	14	D			1LT	1145 g	TIERRA	
	CB02-24-2373	A	24	A	15	D			1LT	1265 g	TIERRA	
	CB02-24-2374	A	24	A	15	D		4	1LT	745.6 g	TIERRA	
	CB02-24-2375	A	24	A	16	D			1LT	883.3 g	TIERRA	
	CB02-24-2376	A	24	A	16	D		5	1LT	949 g	TIERRA	
	CB02-24-2377	A	24	A	18	D			1/2 LT	688 g	TIERRA	
	CB02-24-2378	A	24	A	1	E	4	2	1/10LT	143 g	TIERRA	
	CB02-24-2379	A	24	A	2	E	1	3	1LT	1098 g	TIERRA	
	CB02-24-2380	A	24	A	2	E	2	3	1LT	1068 g	TIERRA	
	CB02-24-2381	A	24	A	6	E	1	9	1LT	993 g	TIERRA	
	CB02-24-2382	A	24	A	6	E	2	9	1LT	1075 g	TIERRA	
	CB02-24-2383	A	24	A	6	E	3	9	1LT	1196 g	TIERRA	
	CB02-24-2384	A	24	A	10	E	1	4 C	1LT	1116 g	TIERRA	
	CB02-24-2385	A	24	A	10	E	2	4 C	1LT	1077 g	TIERRA	
	CB02-24-2386	A	24	A	10	E	3	4 C	1LT	1333 g	TIERRA	
	CB02-24-2387	A	24	A	10	E	4	4 C	1LT	1306 g	TIERRA	
	CB02-24-2388	A	24	A	10	E	5	11	1/2 LT	366.5 g	TIERRA	
	CB02-24-2389	A	24	A	10	E	6	11	1/4 LT	201 g	TIERRA	
	CB02-24-2390	A	24	A	10	E	7	11	1/2 LT	494 g	TIERRA	
	CB02-24-2391	A	24	A	12	E	2	12	1LT	762.5 g	TIERRA	
	CB02-24-2392	A	24	A	12	E	3	12	1LT	1048 g	TIERRA	
	CB02-24-2393	A	24	A	14	E	1	8	1LT	1066 g	TIERRA	
	CB02-24-2394	A	24	A	14	E	2	8	1LT	873.6 g	TIERRA	
	CB02-24-2395	A	24	A	14	E	3	8	1LT	981.5 g	TIERRA	
	CB02-24-2396	A	24	A	14	E	4	8	1LT	1156 g	TIERRA	
	CB02-24-2397	A	24	A	15	E	1	4-A	1LT	1071 g	TIERRA	
	CB02-24-2398	A	24	A	15	E	2	4-A	1LT	722.3 g	TIERRA	
	CB02-24-2399	A	24	A	15	E	3	4-A	1LT	1115 g	TIERRA	
	CB02-24-2400	A	24	A	15	4		4-A	1LT	1214 g	TIERRA	
	CB02-24-2401	A	24	A	15	E	1	4-B	1LT	1090 g	TIERRA	
	CB02-24-2402	A	24	A	15	E	2	4-B	1LT	616.3 g	TIERRA	
	CB02-24-2403	A	24	A	15	E	3	4-B	1LT	721 g	TIERRA	
	CB02-24-2404	A	24	A	15	E	4	4-B	1LT	1143 g	TIERRA	
	CB02-24-2405	A	24	A	17	E		13	1LT	835 g	TIERRA	
	CB02-24-2406	A	24	A	18	E	1	12	1LT	885 g	TIERRA	
	CB02-24-2407	A	24	A	18	E	2	12	1LT	1455 g	TIERRA	
	CB02-24-2408	A	24	A	13	B			1LT	1219 g	TIERRA	
	CB02-24-2409	A	24	A	22	B			1LT	1018 g	TIERRA	

PROYECTO ARQUEOLOGICO CERRO BAUL
TEMPORADA 2002

INVENTARIO GENERAL

MATERIAL: TIERRA - ZARANDA FINA

No CAJA	No ESPEC	SECTOR	UNIDAD	RECINT	CUADRO	CAPA	NIVEL	RASGO	CANT	PESO g	REFERENCIAS	
	CB02-24-2410	A	24	A	1	C			1LT	647.3 g	TIERRA	
	CB02-24-2411	A	24	A	2	C			1LT	833 g	TIERRA	
	CB02-24-2412	A	24	A	3	C			1LT	895 g	TIERRA	
	CB02-24-2413	A	24	A	4	C			1LT	883 g	TIERRA	
	CB02-24-2414	A	24	A	5	C			1LT	738 g	TIERRA	
	CB02-24-2415	A	24	A	7	C			1LT	956 g	TIERRA	
	CB02-24-2416	A	24	A	8	C			1LT	1009 g	TIERRA	
	CB02-24-2417	A	24	A	9	C			1LT	1151 g	TIERRA	
	CB02-24-2418	A	24	A	10	C			1LT	1246 g	TIERRA	
	CB02-24-2419	A	24	A	11	C			1LT	964 g	TIERRA	
	CB02-24-2420	A	24	A	12	C			1LT	1008 g	TIERRA	
	CB02-24-2421	A	24	A	13	C			1LT	1245 g	TIERRA	
	CB02-24-2422	A	24	A	14	C			1LT	1144 g	TIERRA	
	CB02-24-2423	A	24	A	15	C			1LT	1137 g	TIERRA	
	CB02-24-2424	A	24	A	16	C			1LT	1053 g	TIERRA	
	CB02-24-2425	A	24	A	17	C			1LT	1164 g	TIERRA	
	CB02-24-2426	A	24	A	18	C			1LT	1167 g	TIERRA	
	CB02-24-2427	A	24	A	19	C			1LT	1166 g	TIERRA	
	CB02-24-2428	A	24	A	20	C			1LT	1163 g	TIERRA	
	CB02-24-2429	A	24	A	21	C			1LT	880 g	TIERRA	
	CB02-24-2430	A	24	A	22	C			1LT	1115 g	TIERRA	
	CB02-24-2431	A	24	C	23	C			1LT	1202 g	TIERRA	
	CB02-24-2432	A	24	C	24	C			1LT	606.5 g	TIERRA	especial
	CB02-24-2433	A	24	C	24	C			1LT	1150 g	TIERRA	
	CB02-24-2434	A	24	C	25	C		3	1LT	1288 g	TIERRA	
	CB02-24-2435	A	24	C	26	C			1LT	754 g	TIERRA	
	CB02-24-2436	A	24	C	27	C			1LT	1084 g	TIERRA	
	CB02-24-2437	A	24	C	28	C			1LT	1221 g	TIERRA	
	CB02-24-2438	A	24	C	29	C			1LT	1050 g	TIERRA	
	CB02-24-2439	A	24	C	31	C			1LT	733.2 g	TIERRA	
	CB02-24-2440	A	24	C	32	C			1LT	1170 g	TIERRA	
	CB02-24-2441	A	24	C	33	C			1LT	522.3 g	TIERRA	Ceniza blanca
	CB02-24-2442	A	24	C	33	C			1LT	1157 g	TIERRA	
	CB02-24-2443	A	24	C	34	C			1LT	1213 g	TIERRA	
	CB02-24-2444	A	24	C		D		5	1LT	960.5 g	TIERRA	
	CB02-24-2445	A	24	C		D		10	1LT	1177 g	TIERRA	
	CB02-24-2446	A	24	C		D	2	10	1LT	1136 g	TIERRA	
	CB02-24-2447	A	24	C	12	D	1	9	1LT	1120 g	TIERRA	
	CB02-24-2448	A	24	C	12	D	2	9	1LT	1232 g	TIERRA	
	CB02-24-2449	A	24	C	12	D	3	9	1LT	1278 g	TIERRA	
	CB02-24-2450	A	24	C	17	D	1	8	1LT	1405 g	TIERRA	
	CB02-24-2451	A	24	C	17	D	4	8	1LT	1032 g	TIERRA	
	CB02-24-2452	A	24	C	22	D	1	7	1LT	1058 g	TIERRA	
	CB02-24-2453	A	24	C	22	D	2	7	1LT	1095 g	TIERRA	

PROYECTO ARQUEOLOGICO CERRO BAUL

TEMPORADA 2002

INVENTARIO GENERAL

MATERIAL: TIERRA - ZARANDA FINA

No CAJA	No ESPEC	SECTOR	UNIDAD	RECINT	CUADRO	CAPA	NIVEL	RASGO	CANT	PESO g	REFERENCIAS	
	CB02-24-2454	A	24	C	22	D	3		1LT	1162 g	TIERRA	
	CB02-24-2455	A	24	C	23	D	1	5	1/10LT	133 g	TIERRA	interior
	CB02-24-2456	A	24	C	23	D	1	5	1LT	1259 g	TIERRA	
	CB02-24-2457	A	24	C	23	D	2	5	1LT	779 g	TIERRA	
	CB02-24-2458	A	24	C	23	D	3	5	1LT	806 g	TIERRA	
	CB02-24-2459	A	24	C	23	D	4	5	1LT	1324 g	TIERRA	
	CB02-24-2460	A	24	C	27	D			1LT	1299 g	TIERRA	
	CB02-24-2461	A	24	C	29	D		3	1/4 LT	221 g	TIERRA	
	CB02-24-2462	A	24	C	32	D			1LT	378 g	TIERRA	
	CB02-24-2463	A	24	C	33	D	1	11	1LT	1456 g	TIERRA	
	CB02-24-2464	A	24	C	35	D		2	1LT	970 g	TIERRA	
	CB02-24-2465	A	24	C	35	D	3	2	1/2 LT	380 g	TIERRA	
	CB02-24-2466	A	24	C	35	D	4	2	1LT	980 g	TIERRA	
	CB02-24-2467	A	24	B	12	B			1LT	1143 g	TIERRA	
	CB02-24-2468	A	24	B	54	B			1LT	1151 g	TIERRA	
	CB02-24-2469	A	24	B	1	C			1LT	1155 g	TIERRA	
	CB02-24-2470	A	24	B	2	C			1/2 LT	637.3 g	TIERRA	
	CB02-24-2471	A	24	B	9	C			1/2 LT	714.3 g	TIERRA	
	CB02-24-2472	A	24	B	10	C			1LT	1120 g	TIERRA	
	CB02-24-2473	A	24	B	10	C			1LT	1297 g	TIERRA	
	CB02-24-2474	A	24	B	11	C			1LT	1152 g	TIERRA	
	CB02-24-2475	A	24	B	13	C			1LT	1183 g	TIERRA	
	CB02-24-2476	A	24	B	14	C			1LT	1240 g	TIERRA	
	CB02-24-2477	A	24	B	15	C			1LT	1073 g	TIERRA	
	CB02-24-2478	A	24	B	16	C			1LT	671.8 g	TIERRA	
	CB02-24-2479	A	24	B	17	C			1LT	1082 g	TIERRA	
	CB02-24-2480	A	24	B	18	C			1LT	1158 g	TIERRA	
	CB02-24-2481	A	24	B	19	C			1LT	1106 g	TIERRA	
	CB02-24-2482	A	24	B	20	C			1LT	1042 g	TIERRA	
	CB02-24-2483	A	24	B	21	C			1LT	1100 g	TIERRA	
	CB02-24-2484	A	24	B	22	C			1LT	1164 g	TIERRA	
	CB02-24-2485	A	24	B	23	C			1LT	1017 g	TIERRA	
	CB02-24-2486	A	24	B	25	C			1/2 LT	533 g	TIERRA	
	CB02-24-2487	A	24	B	25 E	C			1/2 LT	970.5 g	TIERRA	
	CB02-24-2488	A	24	B	26	C			1LT	1052 g	TIERRA	
	CB02-24-2489	A	24	B	27	C			1LT	1147 g	TIERRA	
	CB02-24-2490	A	24	B	28	C			1LT	1259 g	TIERRA	
	CB02-24-2491	A	24	B	29	C			1LT	1005 g	TIERRA	
	CB02-24-2492	A	24	B	30	C			1LT	1176 g	TIERRA	
	CB02-24-2493	A	24	B	33 E	C			1LT	1023 g	TIERRA	
	CB02-24-2494	A	24	B	34	C			1LT	1149 g	TIERRA	
	CB02-24-2495	A	24	B	35	C			1LT	1210 g	TIERRA	
	CB02-24-2496	A	24	B	37	C			1LT	1198 g	TIERRA	
	CB02-24-2497	A	24	B	41 E	C			1/2 LT	582.5 g	TIERRA	

PROYECTO ARQUEOLOGICO CERRO BAUL
TEMPORADA 2002

INVENTARIO GENERAL

MATERIAL: TIERRA - ZARANDA FINA

No CAJA	No ESPEC	SECTOR	UNIDAD	RECINT	CUADRO	CAPA	NIVEL	RASGO	CANT	PESO g	REFERENCIAS	
	CB02-24-2498	A	24	B	42	C			1LT	1139 g	TIERRA	
	CB02-24-2499	A	24	B	43	C			1LT	1122 g	TIERRA	
	CB02-24-2500	A	24	B	44	C			1LT	1204 g	TIERRA	
	CB02-24-2501	A	24	B	50	C			1/2 LT	771.5 g	TIERRA	
	CB02-24-2502	A	24	B	51	C			1LT	1232 g	TIERRA	
	CB02-24-2503	A	24	B	51-52	C			1LT	983 g	TIERRA	
	CB02-24-2504	A	24	B	52	C			1LT	1015 g	TIERRA	
	CB02-24-2505	A	24	B	53	C			1LT	1213 g	TIERRA	
	CB02-24-2506	A	24	B	55	C		1	1/2 LT	657 g	TIERRA	
	CB02-24-2507	A	24	B	57	C			1/2 LT	293 g	TIERRA	
	CB02-24-2508	A	24	B	57-SE	C			1/2 LT	520 g	TIERRA	
	CB02-24-2509	A	24	B	58 S	C			1/2 LT	409.3 g	TIERRA	
	CB02-24-2510	A	24	B	59	C			1/2 LT	572 g	TIERRA	
	CB02-24-2511	A	24	B	60 S	C			1/2 LT	596 g	TIERRA	
	CB02-24-2512	A	24	B	61 S	C			1/2 LT	652 g	TIERRA	
	CB02-24-2513	A	24	B	15	D			1LT	1100 g	TIERRA	
	CB02-24-2514	A	24	B	15	D		4	1LT	945.7 g	TIERRA	
	CB02-24-2515	A	24	B	34-42	D	1	2	1LT	1087 g	TIERRA	
	CB02-24-2516	A	24	B	34-42	D	2	2	1LT	1039 g	TIERRA	
	CB02-24-2517	A	24	B	34-42	D	3	2	1LT	1169 g	TIERRA	
	CB02-24-2518	A	24	B	43	D	1	5	1LT	1127 g	TIERRA	
	CB02-24-2519	A	24	B	43	D	2	5	1LT	1131 g	TIERRA	
	CB02-24-2520	A	24	B	43	D	3	5	1LT	487 g	TIERRA	
	CB02-24-2521	A	24	B	43	D	4	5	1LT	1030 g	TIERRA	
	CB02-24-2522	A	24	B	43	D	5	5	1LT	1215 g	TIERRA	
	CB02-24-2523	A	24	B	43	D	6	5	1LT	1374 g	TIERRA	
	CB02-24-2524	A	24	B	43	D	7	5	1LT	1241 g	TIERRA	
	CB02-24-2525	A	24	B	49	D	1	3	1LT	909.5 g	TIERRA	
	CB02-24-2526	A	24	B	49	D	2	3	1LT	1096 g	TIERRA	
	CB02-24-2527	A	24	B-2	38	B			1LT	1166 g	TIERRA	
	CB02-24-2528	A	24	B-2	39	B			1LT	1136 g	TIERRA	
	CB02-24-2529	A	24	B-2	46	B			1LT	1307 g	TIERRA	
	CB02-24-2530	A	24	B-2	47	B			1LT	1217 g	TIERRA	
	CB02-24-2531	A	24	B-2	55	B			1LT	1260 g	TIERRA	
	CB02-24-2532	A	24	B-2	62	B			1LT	1132 g	TIERRA	
	CB02-24-2533	A	24	B-2	63	B			1LT	1227 g	TIERRA	
	CB02-24-2534	A	24	B-2	46	C		2	1LT	1276 g	TIERRA	
	CB02-24-2535	A	24	B-2	55	C		4	1LT	1211 g	TIERRA	
	CB02-24-2536	A	24	B-2	55	D		5	650ML	854 g	TIERRA	
	CB02-24-2572	A	24	A	1	E	1	2	1LT	56.5 g	TIERRA	
	CB02-24-2573	A	24	A	1	E	2	2	1LT	44.4 g	TIERRA	
	CB02-24-2574	A	24	A	1	E	3	2	1LT	48.6 g	TIERRA	
	CB02-24-2575	A	24	A	1	E	4	2	1LT	33.7 g	TIERRA	
	CB02-24-2576	A	24	A	3	E	1	6	1LT	30.0 g	TIERRA	

PROYECTO ARQUEOLOGICO CERRO BAUL

TEMPORADA 2002

INVENTARIO GENERAL

MATERIAL: TIERRA - ZARANDA FINA

No CAJA	No ESPEC	SECTOR	UNIDAD	RECINT	CUADRO	CAPA	NIVEL	RASGO	CANT	PESO g	REFERENCIAS	
	CB02-24-2577	A	24	A	3	E	2	6	1LT	32.5 g	TIERRA	
	CB02-24-2578	A	24	A	3	E	3	6	1LT	30.0 g	TIERRA	
	CB02-24-2579	A	24	A	12	E	1	A-12	1LT	33.7 g	TIERRA	
	CB02-24-2580	A	24	A	1	F		2	1LT	103.5 g	TIERRA	
	CB02-24-2581	A	24	B	36	C			1LT	30.6 g	TIERRA	
	CB02-24-2582	A	24	B	45	C			1LT	31.3 g	TIERRA	
	CB02-24-2583	A	24	B	15	D		4	300ML	180 g	TIERRA	
	CB02-24-2584	A	24	C	17	D	3	8	1LT	41.8 g	TIERRA	
	CB02-24-2585	A	24	C	17	D	2		1LT	34.3 g	TIERRA	
	CB02-24-2586	A	24	C	23	D	1	5	2/3 LT	27.3 g	TIERRA	
	CB02-24-2587	A	24	C	29	D		3	1LT	32.4 g	TIERRA	
	CB02-24-2588	A	24	C		D		2	1LT	30.8 g	TIERRA	
	CB02-24-2589	A	24	C		D		4	1LT	29.2 g	TIERRA	
	CB02-24-2590	A	24	C		D		8	1LT	30.6 g	TIERRA	
	CB02-24-2591	A	24	C		D		9	1LT	33.3 g	TIERRA	
	CB02-24-2592	A	24	A	17	D			1LT	1182 g	TIERRA	
	CB02-25-1236	A	25	A	5	B			1LT	1126 g	TIERRA	
	CB02-25-1237	A	25	A	14	B			1LT	1140 g	TIERRA	
	CB02-25-1238	A	25	A	15	B			1LT	1.078.5	TIERRA	
	CB02-25-1239	A	25	A	17	B			1LT	1077g	TIERRA	
	CB02-25-1240	A	25	A	18	B			1LT	1123 g	TIERRA	
	CB02-25-1241	A	25	A	19	B			1LT	1188 g	TIERRA	
	CB02-25-1242	A	25	A	20	B			1LT	1118 g	TIERRA	
	CB02-25-1243	A	25	A	25	B			1LT	1195 g	TIERRA	
	CB02-25-1244	A	25	A	25	B			1LT	1050 g	TIERRA	
	CB02-25-1245	A	25	A	26	B			1LT	1128 g	TIERRA	
	CB02-25-1246	A	25	A	27	B			1LT	1124 g	TIERRA	
	CB02-25-1247	A	25	A	28	B			1LT	1265 g	TIERRA	
	CB02-25-1248	A	25	A	29	B			1LT	1160 g	TIERRA	
	CB02-25-1249	A	25	A	30	B			1LT	1280 g	TIERRA	
	CB02-25-1250	A	25	A	32	B			1LT	923 g	TIERRA	
	CB02-25-1251	A	25	A	36	B			1LT	1082 g	TIERRA	
	CB02-25-1252	A	25	A	37	B			1LT	1085 g	TIERRA	
	CB02-25-1253	A	25	A	39	B			1LT	1228 g	TIERRA	
	CB02-25-1254	A	25	A	40	B			1LT	1097 g	TIERRA	
	CB02-25-1255	A	25	A	41	B			1LT	1281 g	TIERRA	
	CB02-25-1256	A	25	A	42	B			1LT	1261 g	TIERRA	
	CB02-25-1257	A	25	A	43	B			1LT	1145 g	TIERRA	
	CB02-25-1258	A	25	A	47	B			1LT	1086 g	TIERRA	
	CB02-25-1259	A	25	A	48	B			1LT	1127 g	TIERRA	
	CB02-25-1260	A	25	A	49	B			1LT	1110 g	TIERRA	
	CB02-25-1261	A	25	A	50	B			1LT	1178 g	TIERRA	
	CB02-25-1262	A	25	A	51	B		2	1LT	1201 g	TIERRA	
	CB02-25-1263	A	25	A	52	B			1LT	1165 g	TIERRA	

PROYECTO ARQUEOLOGICO CERRO BAUL
TEMPORADA 2002

INVENTARIO GENERAL

MATERIAL: TIERRA - ZARANDA FINA

No CAJA	No ESPEC	SECTOR	UNIDAD	RECINT	CUADRO	CAPA	NIVEL	RASGO	CANT	PESO g	REFERENCIAS	
	CB02-25-1264	A	25	A	53	B			1LT	1026 g	TIERRA	
	CB02-25-1265	A	25	A	54	B			1LT	1096 g	TIERRA	
	CB02-25-1266	A	25	A	58	B			1LT	30.6 g	TIERRA	
	CB02-25-1267	A	25	A	59	B			1LT	1086 g	TIERRA	
	CB02-25-1268	A	25	A	60	B			1LT	36.5 g	TIERRA	
	CB02-25-1269	A	25	A	62	B			1LT	1096 g	TIERRA	
	CB02-25-1270	A	25	A	62	B		2	1LT	1127 g	TIERRA	
	CB02-25-1271	A	25	A	64	B			1LT	1078 g	TIERRA	
	CB02-25-1272	A	25	A	65	B			1LT	1178 g	TIERRA	
	CB02-25-1273	A	25	A	68	B			1LT	1273 g	TIERRA	
	CB02-25-1274	A	25	A	69	B			1LT	1199 g	TIERRA	
	CB02-25-1275	A	25	A	70	B			1LT	28.2g	TIERRA	
	CB02-25-1276	A	25	A	71	B			1LT	28.8g	TIERRA	
	CB02-25-1277	A	25	A	72	B			1LT	29.4g	TIERRA	
	CB02-25-1278	A	25	A	73	B			1LT	1134 g	TIERRA	
	CB02-25-1279	A	25	A	75	B			1LT	1117 g	TIERRA	
	CB02-25-1280	A	25	A	76	B			1LT	1136 g	TIERRA	
	CB02-25-1281	A	25	A	78	B			1LT	1016 g	TIERRA	
	CB02-25-1282	A	25	A	79	B			1LT	29.0g	TIERRA	
	CB02-25-1283	A	25	A	80	B			1LT	1121 g	TIERRA	
	CB02-25-1284	A	25	A	81	B			1LT	1125 g	TIERRA	
	CB02-25-1285	A	25	A	82	B			1LT	30.0g	TIERRA	
	CB02-25-1286	A	25	A	83	B			1LT	1169 g	TIERRA	
	CB02-25-1287	A	25	A	84	B			1LT	1143 g	TIERRA	
	CB02-25-1288	A	25	A	86	B			1LT	1165 g	TIERRA	
	CB02-25-1289	A	25	A	87	B			1LT	1102 g	TIERRA	
	CB02-25-1290	A	25	A	87	B			1LT	1189 g	TIERRA	
	CB02-25-1291	A	25	A	91	B			1LT	27.2g	TIERRA	
	CB02-25-1292	A	25	A	92	B			1LT	47.0g	TIERRA	
	CB02-25-1293	A	25	A	93	B			1LT	1189 g	TIERRA	
	CB02-25-1294	A	25	A	94	B			1LT	1113 g	TIERRA	
	CB02-25-1295	A	25	A	96	B			1LT	34.1g	TIERRA	
	CB02-25-1296	A	25	A	97	B			1LT	30.3g	TIERRA	
	CB02-25-1297	A	25	A	98	B			1LT	29.8g	TIERRA	
	CB02-25-1298	A	25	A	101	B			1LT	1014 g	TIERRA	
	CB02-25-1299	A	25	A	102	B			1LT	25.7g	TIERRA	
	CB02-25-1300	A	25	A	103	B			1LT	1138 g	TIERRA	
	CB02-25-1301	A	25	A	104	B			1LT	29.9g	TIERRA	
	CB02-25-1302	A	25	A	105	B			1LT	29.5g	TIERRA	
	CB02-25-1303	A	25	A	106	B			1LT	39.0g	TIERRA	
	CB02-25-1304	A	25	A	107	B			1LT	1149 g	TIERRA	
	CB02-25-1305	A	25	A	108	B			1LT	27.1g	TIERRA	
	CB02-25-1306	A	25	A	109	B			1LT	1190 g	TIERRA	
	CB02-25-1307	A	25	A	113	B			1LT	8.83g	TIERRA	

PROYECTO ARQUEOLOGICO CERRO BAUL
TEMPORADA 2002

INVENTARIO GENERAL

MATERIAL: TIERRA - ZARANDA FINA

No CAJA	No ESPEC	SECTOR	UNIDAD	RECINT	CUADRO	CAPA	NIVEL	RASGO	CANT	PESO g	REFERENCIAS	
	CB02-25-1308	A	25	A	51	B			1LT	29.6g	TIERRA	
	CB02-25-1309	A	25	A	114	B			1LT	1113 g	TIERRA	
	CB02-25-1310	A	25	A	115	B			1LT	43.4g	TIERRA	
	CB02-25-1311	A	25	A	116	B			1LT	1125 g	TIERRA	
	CB02-25-1312	A	25	A	117	B			1LT	1134 g	TIERRA	
	CB02-25-1313	A	25	A	117	B			1LT	1074 g	TIERRA	
	CB02-25-1314	A	25	A	118	B			1LT	96.4g	TIERRA	
	CB02-25-1315	A	25	A	120	B			1LT	30.4g	TIERRA	
	CB02-25-1316	A	25	A	61	C	1	3	1LT	27.2g	TIERRA	
	CB02-25-1317	A	25	A	62	C	1	3	1LT	1067 g	TIERRA	
	CB02-25-1318	A	25	A	62	C	1	3	1LT	1204 g	TIERRA	
	CB02-25-1319	A	25	A	91	C	1	7	1LT	1158 g	TIERRA	
	CB02-25-1320	A	25	A	96	C	1	4	1LT	1237 g	TIERRA	
	CB02-25-1321	A	25	A	115	C	2	5	1LT	1203 g	TIERRA	
	CB02-25-1322	A	25	A-2	1	B			1LT	1207 g	TIERRA	
	CB02-25-1323	A	25	A-2	2	B			1LT	1167 g	TIERRA	
	CB02-25-1324	A	25	A-2	12	B			1LT	1065 g	TIERRA	
	CB02-25-1325	A	25	A-2	13	B			1LT	30.3g	TIERRA	
	CB02-25-1326	A	25	A-2	24	B			1LT	1134 g	TIERRA	
	CB02-25-1327	A	25	A-2	45-A	B			1LT	976g	TIERRA	
	CB02-25-1328	A	25	A-2	46	B			1LT	1089 g	TIERRA	
	CB02-25-1329	A	25	A-2	56-A	B			1LT	1176 g	TIERRA	
	CB02-25-1330	A	25	A-2	67	B			1LT	1041 g	TIERRA	
	CB02-25-1331	A	25	A-2	67-A	B			1LT	1204 g	TIERRA	
	CB02-25-1332	A	25	A-2	67	B			1LT	26.9g	TIERRA	
	CB02-25-1333	A	25	A-2	68	B			1LT	28.1g	TIERRA	
	CB02-25-1334	A	25	A-2	78	B		6	50 M	162g	TIERRA	
	CB02-25-1335	A	25	A-2	78	B		6	1LT	925.8g	TIERRA	
	CB02-25-1336	A	25	A-2	78-A	B			1LT	989g	TIERRA	
	CB02-25-1337	A	25	A-2	79	B			1LT	28.5g	TIERRA	
	CB02-25-1338	A	25	A-2	110	B			1LT	31.9g	TIERRA	
	CB02-25-1339	A	25	A-2	113	B			1LT	91.0g	TIERRA	
	CB02-25-1340	A	25	A-2	114	B			1LT	1175 g	TIERRA	
	CB02-25-1341	A	25	A-2	114	B			1LT	1048 g	TIERRA	
	CB02-25-1342	A	25	A-2	115	B			1LT	985g	TIERRA	
	CB02-25-1343	A	25	A-2	116	B			1LT	1108 g	TIERRA	
	CB02-25-1344	A	25	A-2	117	B			1LT	1180 g	TIERRA	
	CB02-25-1345	A	25	A-2	118	B			1LT	1018 g	TIERRA	
	CB02-25-1346	A	25	A-2	120	B			1LT	1207 g	TIERRA	
	CB02-25-1347	A	25	A-2	121	B			1LT	1655 g	TIERRA	
	CB02-25-1348	A	25	A-2	121	B			1LT	995g	TIERRA	
	CB02-26-1436	C	26	A	15	B	2		1LT	1403 g	TIERRA	
	CB02-26-1437	C	26	A	15	B	2		1LT	1214 g	TIERRA	
	CB02-26-1438	C	26	A	17	B	1		1LT	1389 g	TIERRA	

PROYECTO ARQUEOLOGICO CERRO BAUL
TEMPORADA 2002

INVENTARIO GENERAL

MATERIAL: TIERRA - ZARANDA FINA

No CAJA	No ESPEC	SECTOR	UNIDAD	RECINT	CUADRO	CAPA	NIVEL	RASGO	CANT	PESO g	REFERENCIAS	
	CB02-26-1439	C	26	A	18	B	1		1LT	1462 g	TIERRA	
	CB02-26-1440	C	26	A	23	B	1		1LT	1360 g	TIERRA	
	CB02-26-1441	C	26	A	23	B	2		1LT	1515 g	TIERRA	
	CB02-26-1442	C	26	A	24	B	1		1LT	1164 g	TIERRA	
	CB02-26-1443	C	26	A	24	B	2		1LT	1403 g	TIERRA	
	CB02-26-1444	C	26	A-1	20	B			1LT	1166 g	TIERRA	
	CB02-26-1445	C	26	A-1	18	C			1LT	1395 g	TIERRA	
	CB02-26-1446	C	26	A-1	9	D			1LT	915 g	TIERRA	arcilla quemada
	CB02-26-1447	C	26	A-1	18	D			1LT	1210 g	TIERRA	
	CB02-26-1448	C	26	A-1	18	E			1LT	1341 g	TIERRA	
	CB02-26-1449	C	26	A-1	18	E			1LT	1255 g	TIERRA	
	CB02-26-1450	C	26	A-1	2	G			1LT	949 g	TIERRA	plataforma
	CB02-26-1451	C	26	A-1	3	G			1LT	1028 g	TIERRA	
	CB02-26-1452	C	26	A-1	3	G			1LT	713 g	TIERRA	concentracion kañiwa
	CB02-26-1453	C	26	A-1	6	G			1LT	1121 g	TIERRA	
	CB02-26-1454	C	26	A-1	11	G			1LT	910 g	TIERRA	plataforma
	CB02-26-1455	C	26	A-1	18	G			1LT	673 g	TIERRA	
	CB02-26-1456	C	26	A-1	1	G			1LT	1117 g	TIERRA	
	CB02-26-1457	C	26	A-1	2	G			1LT	723 g	TIERRA	
	CB02-26-1458	C	26	A-1	3	G			1LT	508 g	TIERRA	
	CB02-26-1459	C	26	A-1	4	G			1LT		TIERRA	
	CB02-26-1460	C	26	A-1	5	G			1LT	1109 g	TIERRA	
	CB02-26-1461	C	26	A-1	6	G			1LT	1214 g	TIERRA	
	CB02-26-1462	C	26	A-1	9	G			1LT	1226 g	TIERRA	
	CB02-26-1463	C	26	A-1	10	G			1LT	1139 g	TIERRA	
	CB02-26-1464	C	26	A-1	11	G			1LT	719 g	TIERRA	
	CB02-26-1465	C	26	A-1	12	G			1LT	1070 g	TIERRA	
	CB02-26-1466	C	26	A-1	13	G			1LT	1072 g	TIERRA	
	CB02-26-1467	C	26	A-1	14	G			1LT	1083 g	TIERRA	
	CB02-26-1468	C	26	A-1	17	G			1LT	1190 g	TIERRA	
	CB02-26-1469	C	26	A-1	18	G			1LT	1210 g	TIERRA	
	CB02-26-1470	C	26	A-1	19	G			1LT	1194 g	TIERRA	
	CB02-26-1471	C	26	A-1							TIERRA	NO EN CAJA
	CB02-26-1472	C	26	A-1	21	G			1LT	1219 g	TIERRA	
	CB02-26-1473	C	26	A-1	22	G			1LT	1122 g	TIERRA	
	CB02-26-1474	C	26	A-1						0.0000	TIERRA	NO EN CAJA
	CB02-26-1475	C	26	A-1						0.0000	TIERRA	NO EN CAJA
	CB02-26-1476	C	26	A-2	7	G			1LT	1222 g	TIERRA	
	CB02-26-1477	C	26	A-2						0.0000	TIERRA	NO EN CAJA
	CB02-26-1478	C	26	A-2	8	G			1LT	1073 g	TIERRA	
	CB02-26-1479	C	26	A-2	8	G			1LT	1220 g	TIERRA	
	CB02-26-1480	C	26	A-1	4	H			1LT	411 g	TIERRA	
	CB02-26-1481	C	26	A-1	12	H			1LT	1032 g	TIERRA	
	CB02-26-1482	C	26	A-1	2	H		1	1LT	1052 g	TIERRA	

PROYECTO ARQUEOLOGICO CERRO BAUL

TEMPORADA 2002

INVENTARIO GENERAL

MATERIAL: TIERRA - ZARANDA FINA

No CAJA	No ESPEC	SECTOR	UNIDAD	RECINT	CUADRO	CAPA	NIVEL	RASGO	CANT	PESO g	REFERENCIAS	
	CB02-26-1483	C	26	A-1	2	H		2	1LT	1045 g	TIERRA	
	CB02-26-1484	C	26	A-1	3	H		2	1LT	1123 g	TIERRA	base
	CB02-26-1485	C	26	A-1	3	H		2	1LT	906 g	TIERRA	
	CB02-26-1486	C	26	A-1	5	H		3	1LT	1160 g	TIERRA	base
	CB02-26-1487	C	26	A-1	5	H		3	1LT	1200 g	TIERRA	
	CB02-26-1488	C	26	A-1	12-13	H		4	1LT	846 g	TIERRA	
	CB02-26-1489	C	26	A-1	20-21	12-13		4	1LT	954 g	TIERRA	centro
	CB02-26-1490	C	26	A-1	5	I		5	1LT	1008 g	TIERRA	
	CB02-26-1491	C	26	A-1	12	I		5	1LT	1022 g	TIERRA	
	CB02-26-1492	C	26	A-1	12	I		5	1LT	1124 g	TIERRA	
	CB02-26-1493	C	26	A-1	19-20	I		7	1LT	821 g	TIERRA	
	CB02-26-1494	C	26	A-1	19-20	I		7	1LT	1057 g	TIERRA	
	CB02-26-1495	C	26	A-2	8	C			1LT	1239 g	TIERRA	
	CB02-26-1496	C	26	A-2	8	D			1LT	1164 g	TIERRA	
	CB02-26-1497	C	26	A-2	8	F			1LT	1193 g	TIERRA	
	CB02-26-1498	C	26	A-2	6	I			1LT	1126 g	TIERRA	ampliacion
	CB02-26-1499	C	26	A-2	6	I			1LT	1150 g	TIERRA	
	CB02-26-1500	C	26	A-2	7	I			1LT	1090 g	TIERRA	ampliacion
	CB02-26-1501	C	26	A-2	7	I			1LT	1189 g	TIERRA	
	CB02-26-1502	C	26	A-2	8	I			1LT	1071 g	TIERRA	
	CB02-26-1503	C	26	A-2	8	I			1LT	1107 g	TIERRA	ampliacion
	CB02-26-1504	C	26	A-3	24	C			1LT	1306 g	TIERRA	
	CB02-26-1505	C	26	A-3	24	D			1LT	1168 g	TIERRA	
	CB02-26-1506	C	26	A-3	24	E			1LT	1220 g	TIERRA	
	CB02-26-1507	C	26	A-3	24	F			1LT	1201 g	TIERRA	
	CB02-26-1508	C	26	A-3	14	G			1LT	1230 g	TIERRA	
	CB02-26-1509	C	26	A-3	15	G			1LT	1220 g	TIERRA	
	CB02-26-1510	C	26	A-3	16	G			1LT	1300 g	TIERRA	
	CB02-26-1511	C	26	A-3	22	G			1LT	1228 g	TIERRA	
	CB02-26-1512	C	26	A-3	23	G			1LT	1330 g	TIERRA	
	CB02-26-1513	C	26	A-3	24	G			1LT	1168 g	TIERRA	
	CB02-26-1514	C	26	B	1	C			1LT	984 g	TIERRA	
	CB02-26-1515	C	26	B	2	C			1LT	1076 g	TIERRA	
	CB02-26-1516	C	26	B	3	C			1LT	1036 g	TIERRA	
	CB02-26-1517	C	26	B	6	C			1LT	1146 g	TIERRA	
	CB02-26-1518	C	26	B	7	C			1LT	1197 g	TIERRA	
	CB02-26-1519	C	26	B	8	C			1LT	1182 g	TIERRA	
	CB02-26-1520	C	26	B	9	C			1LT	1076 g	TIERRA	
	CB02-26-1521	C	26	B						0.0000	TIERRA	NO EN CAJA
	CB02-26-1522	C	26	B						0.0000	TIERRA	NO EN CAJA
	CB02-26-1523	C	26	B	14	C			1LT	857 g	TIERRA	
	CB02-26-1524	C	26	B	15	C			1LT	1110 g	TIERRA	
	CB02-26-1525	C	26	B	16	C			1LT	1184 g	TIERRA	
	CB02-26-1526	C	26	B	26	C			1LT	1020 g	TIERRA	

PROYECTO ARQUEOLOGICO CERRO BAUL
TEMPORADA 2002

INVENTARIO GENERAL

MATERIAL: TIERRA - ZARANDA FINA

No CAJA	No ESPEC	SECTOR	UNIDAD	RECINT	CUADRO	CAPA	NIVEL	RASGO	CANT	PESO g	REFERENCIAS	
	CB02-26-1527	C	26	B	27	C			1LT	1130 g	TIERRA	
	CB02-26-1528	C	26	B	28	C			1LT	1040 g	TIERRA	
	CB02-26-1529	C	26	B	29	C			1LT	872 g	TIERRA	
	CB02-26-1555	C	26	B	11	B			1LT	1148 g	TIERRA	
	CB02-26-1556	C	26	B	25	B			1LT	1130 g	TIERRA	
	CB02-26-1557	C	26	B	26	B			1LT	1200 g	TIERRA	
	CB02-26-1558	C	26	B	27	B			1LT	1153 g	TIERRA	
	CB02-26-1559	C	26	B	28	B			1LT	1114 g	TIERRA	
	CB02-26-1560	C	26	B	29	B			1LT	1098 g	TIERRA	
	CB02-26-1561	C	26	B	30	B			1LT	1081 g	TIERRA	
	CB02-26-1562	C	26	B	31	B			1LT	1154 g	TIERRA	
	CB02-26-1563	C	26	B	32	B			1LT	1099 g	TIERRA	
	CB02-26-1564	C	26	B	6	C			1LT	1189 g	TIERRA	
	CB02-26-1565	C	26	B	10	C			1LT	1213 g	TIERRA	
	CB02-26-1566	C	26	B	14	C			1LT	1060 g	TIERRA	plataforma
	CB02-26-1567	C	26	B	15	C			1LT	1169 g	TIERRA	plataforma
	CB02-26-1568	C	26	B	25	C			1LT	1133 g	TIERRA	
	CB02-26-1569	C	26	B	26	C			1LT	1056 g	TIERRA	
	CB02-26-1570	C	26	B	27	C			1LT	1142 g	TIERRA	
	CB02-26-1571	C	26	B	28	C			1LT	1102 g	TIERRA	
	CB02-26-1572	C	26	B	30	C			1LT	939 g	TIERRA	
	CB02-26-1573	C	26	B	30	C			1LT	1146 g	TIERRA	
	CB02-26-1574	C	26	B	31	C			1LT	1113 g	TIERRA	
	CB02-26-1575	C	26	B	31	C			1LT	1124 g	TIERRA	
	CB02-26-1576	C	26	B	32	C			1LT	1141 g	TIERRA	
	CB02-26-1577	C	26	B	32	C			1LT	985 g	TIERRA	
	CB02-26-1578	C	26	B	8	E			1LT	1151 g	TIERRA	
	CB02-26-1579	C	26	B	4	G			1LT	1157 g	TIERRA	
	CB02-26-1580	C	26	B	12	I			1LT	1207 g	TIERRA	
	CB02-32-0242	F	32		7	B			1 LT	1560 g	TIERRA	
	CB02-32-0243	F	32		8	B			1 LT	28.9 g	TIERRA	
	CB02-32-0244	F	32		9	B			1 LT	34.7 g	TIERRA	
	CB02-32-0245	F	32		10	B			1 LT	1345 g	TIERRA	
	CB02-32-0246	F	32		12	B			1 LT	1480 g	TIERRA	
	CB02-32-0247	F	32		13	B			1 LT	1406 g	TIERRA	
	CB02-32-0248	F	32		14	B			1 LT	1317 g	TIERRA	
	CB02-32-0249	F	32		15	B			1 LT	1378 g	TIERRA	
	CB02-32-0250	F	32		17	B			1 LT	1450 g	TIERRA	
	CB02-32-0251	F	32		18	B			1 LT	1309 g	TIERRA	
	CB02-32-0252	F	32		19	B			1 LT	28.4 g	TIERRA	
	CB02-32-0253	F	32		20	B			1 LT	1309 g	TIERRA	
	CB02-32-0254	F	32		22	B			1 LT	31.6 g	TIERRA	
	CB02-32-0255	F	32		23	B			1 LT	1328 g	TIERRA	
	CB02-32-0256	F	32		24	B			1 LT	1405 g	TIERRA	

PROYECTO ARQUEOLOGICO CERRO BAUL
TEMPORADA 2002

INVENTARIO GENERAL

MATERIAL: TIERRA - ZARANDA FINA

No CAJA	No ESPEC	SECTOR	UNIDAD	RECINT	CUADRO	CAPA	NIVEL	RASGO	CANT	PESO g	REFERENCIAS	
	CB02-32-0257	F	32		25	B			1 LT	1286 g	TIERRA	
	CB02-32-0258	F	32		28	B			1 LT	1277 g	TIERRA	
	CB02-32-0259	F	32		29	B			1 LT	1438 g	TIERRA	
	CB02-32-0260	F	32		30	B			1 LT	29.0 g	TIERRA	
	CB02-32-0261	F	32		33	B			1 LT	31.5 g	TIERRA	
	CB02-32-0262	F	32		34	B			1 LT	1320 g	TIERRA	
	CB02-32-0263	F	32		35	B			1 LT	1349 g	TIERRA	
	CB02-32-0264	F	32		38	B			1 LT	30.0 g	TIERRA	
	CB02-32-0265	F	32		39	B			1 LT	1309 g	TIERRA	
	CB02-32-0266	F	32		40	B			1 LT	1346 g	TIERRA	
	CB02-32-0267	F	32		43	B			1 LT	1431 g	TIERRA	
	CB02-32-0268	F	32		44	B			1 LT	1320 g	TIERRA	
	CB02-32-0269	F	32		45	B			1 LT	1420 g	TIERRA	
	CB02-32-0270	F	32		48	B			1 LT	1227 g	TIERRA	
	CB02-32-0271	F	32		49	B			1 LT	33.0 g	TIERRA	
	CB02-32-0272	F	32		50	C			1 LT	1357 g	TIERRA	
	CB02-32-0273	F	32		2	C			1 LT	1320 g	TIERRA	
	CB02-32-0274	F	32		3	C			1 LT	1353 g	TIERRA	
	CB02-32-0275	F	32		7	C			1 LT	1276 g	TIERRA	
	CB02-32-0276	F	32		8	C			1 LT	1325 g	TIERRA	
	CB02-32-0277	F	32		9	C			1 LT	1255 g	TIERRA	
	CB02-32-0278	F	32		10	C			1 LT	1361 g	TIERRA	
	CB02-32-0279	F	32		12	C			1 LT	1302 g	TIERRA	
	CB02-32-0280	F	32		13	C			1 LT	1587 g	TIERRA	
	CB02-32-0281	F	32		15	C			1 LT	1570 g	TIERRA	
	CB02-32-0282	F	32		17	C			1 LT	1519 g	TIERRA	
	CB02-32-0283	F	32		18	C			1 LT	1482 g	TIERRA	
	CB02-32-0284	F	32		19	C			1 LT	1370 g	TIERRA	
	CB02-32-0285	F	32		20	C			1 LT	1581 g	TIERRA	
	CB02-32-0286	F	32		22	C			1 LT	1600 g	TIERRA	
	CB02-32-0287	F	32		23	C			1 LT	1388 g	TIERRA	
	CB02-32-0288	F	32		24	C			1 LT	1355 g	TIERRA	
	CB02-32-0289	F	32		25	C			1 LT	1293 g	TIERRA	
	CB02-32-0290	F	32		27	C			1 LT	1401 g	TIERRA	
	CB02-32-0291	F	32		28	C			1 LT	1387 g	TIERRA	
	CB02-32-0292	F	32		29	C			1 LT	1320 g	TIERRA	
	CB02-32-0293	F	32		30	C			1 LT	1365 g	TIERRA	
	CB02-32-0294	F	32		32	C			1 LT	1420 g	TIERRA	
	CB02-32-0295	F	32		33	C			1 LT	1540 g	TIERRA	
	CB02-32-0296	F	32		34	C			1 LT	1349 g	TIERRA	
	CB02-32-0297	F	32		35	C			1 LT	1350 g	TIERRA	
	CB02-32-0298	F	32		38	C			1 LT	1427 g	TIERRA	
	CB02-32-0299	F	32		39	C			1 LT	1270 g	TIERRA	
	CB02-32-0300	F	32		40	C			1 LT	1355 g	TIERRA	

PROYECTO ARQUEOLOGICO CERRO BAUL

TEMPORADA 2002

INVENTARIO GENERAL

MATERIAL: TIERRA - ZARANDA FINA

No CAJA	No ESPEC	SECTOR	UNIDAD	RECINT	CUADRO	CAPA	NIVEL	RASGO	CANT	PESO g	REFERENCIAS	
	CB02-32-0301	F	32		43	C			1 LT	1325 g	TIERRA	
	CB02-32-0302	F	32		44	C			1 LT	1405 g	TIERRA	
	CB02-32-0303	F	32		45	C			1 LT	1390 g	TIERRA	
	CB02-32-0304	F	32		48	C			1 LT	1503 g	TIERRA	
	CB02-32-0305	F	32		49	C			1 LT	1530 g	TIERRA	
	CB02-32-0306	F	32		50	C			1 LT	1583 g	TIERRA	
	CB02-32-0307	F	32		48	D		1	1 LT	1302 g	TIERRA	
	CB02-32-0308	F	32		48	D		1	1 LT	1367 g	TIERRA	
	CB02-32-0309	F	32		28-34	D		2	1 LT	1417 g	TIERRA	
	CB02-32-0310	F	32		24	D		4	1 LT	1397 g	TIERRA	
	CB02-32-0311	F	32		24	D		4	1 LT	1308 g	TIERRA	
	CB02-32-0312	F	32		24	D		4	1 LT	1343 g	TIERRA	
	CB02-32-0313	F	32		19	D		5	1 LT	1303 g	TIERRA	
	CB02-32-0314	F	32		19	D		6	1 LT	1384 g	TIERRA	
	CB02-32-0315	F	32		13	D		7	1 LT	1324 g	TIERRA	
	CB02-33-0195	G	33	A	1	B			1 LT	28.7 g	TIERRA	
	CB02-33-0196	G	33	A	2	B			1 LT	29.8 g	TIERRA	
	CB02-33-0197	G	33	A	3	B			1 LT	29.9 g	TIERRA	
	CB02-33-0198	G	33	A	4	B			1 LT	31.9 g	TIERRA	
	CB02-33-0199	G	33	A	6	B			1 LT	27.9 g	TIERRA	
	CB02-33-0200	G	33	A	7	B			1 LT	30.3 g	TIERRA	
	CB02-33-0201	G	33	A	8	B			1 LT	30.9 g	TIERRA	
	CB02-33-0202	G	33	A	9	B			1 LT	33.3 g	TIERRA	
	CB02-33-0203	G	33	A	10	B			1 LT	28 g	TIERRA	
	CB02-33-0204	G	33	A	11	B			1 LT	33.9 g	TIERRA	
	CB02-33-0205	G	33	A	12	B			1 LT	29.1 g	TIERRA	
	CB02-33-0206	G	33	A	13	B			1 LT	30.7 g	TIERRA	
	CB02-33-0207	G	33	A	14	B			1 LT	31.6 g	TIERRA	
	CB02-33-0208	G	33	A	15	B			1 LT	27.1 g	TIERRA	
	CB02-33-0209	G	33	A	16	B			1 LT	32.2 g	TIERRA	
	CB02-33-0210	G	33	A	17	B			1 LT	29.9 g	TIERRA	
	CB02-33-0211	G	33	A	18	B			1 LT	28.1 g	TIERRA	
	CB02-33-0212	G	33	A	19	B			1 LT	28.6 g	TIERRA	
	CB02-33-0213	G	33	A	21	B			1 LT	29.8 g	TIERRA	
	CB02-33-0214	G	33	A	22	B			1 LT	31.1 g	TIERRA	
	CB02-33-0215	G	33	A	23	B			1 LT	27.7 g	TIERRA	
	CB02-33-0216	G	33	A	24	B			1 LT	27 g	TIERRA	
	CB02-33-0217	G	33	A	25	B			1 LT	26.2 g	TIERRA	
	CB02-33-0218	G	33	A	26	B			1 LT	30.4 g	TIERRA	
	CB02-33-0219	G	33	A	27	B			1 LT	29.5 g	TIERRA	
	CB02-33-0220	G	33	A	28	B			1 LT	27.3 g	TIERRA	
	CB02-33-0221	G	33	A	29	B			1 LT	30.1 g	TIERRA	
	CB02-33-0222	G	33	A	30	B			1 LT	27.44 g	TIERRA	
	CB02-33-0223	G	33	A	31	B			1 LT	32 g	TIERRA	

PROYECTO ARQUEOLOGICO CERRO BAUL
TEMPORADA 2002

INVENTARIO GENERAL

MATERIAL: TIERRA - ZARANDA FINA

No CAJA	No ESPEC	SECTOR	UNIDAD	RECINT	CUADRO	CAPA	NIVEL	RASGO	CANT	PESO g	REFERENCIAS	
	CB02-33-0224	G	33	A	32	B			1 LT	31 g	TIERRA	
	CB02-33-0225	G	33	A	33	B			1 LT	31.8 g	TIERRA	
	CB02-33-0226	G	33	A	34	B			1 LT	27.2 g	TIERRA	
	CB02-33-0227	G	33	A	35	B			1 LT	25 g	TIERRA	
	CB02-33-0228	G	33	A	36	B			1 LT	31.1 g	TIERRA	
	CB02-33-0229	G	33	A	37	B			1 LT	29.6 g	TIERRA	
	CB02-33-0230	G	33	A	38	B			1 LT	29.8 g	TIERRA	
	CB02-33-0231	G	33	A	39	B			1 LT	26.3 g	TIERRA	
	CB02-33-0232	G	33	A	41	B			1 LT	26.7 g	TIERRA	
	CB02-33-0233	G	33	A	42	B			1 LT	32.3 g	TIERRA	
	CB02-33-0234	G	33	A	43	B			1 LT	36 g	TIERRA	
	CB02-33-0235	G	33	A	44	B			1 LT	30 g	TIERRA	
	CB02-33-0236	G	33	A	46	B			1 LT	30.8 g	TIERRA	
	CB02-33-0237	G	33	A	47	B			1 LT	29.4 g	TIERRA	
	CB02-33-0238	G	33	A	48	B			1 LT	27 g	TIERRA	
	CB02-33-0239	G	33	A	49	B			1 LT	27.5 g	TIERRA	
	CB02-33-0240	G	33	A	49	B			1 LT	27.6 g	TIERRA	
	CB02-33-0241	G	33	A	13	C		1	1 LT	27.2 g	TIERRA	
	CB02-33-0242	G	33	A	28	C		2	1 LT	26.5 g	TIERRA	
	CB02-33-0243	G	33	A	23	C		3	1/2 LT	368 g	TIERRA	
	CB02-33-0244	G	33	A	36	C		4	1 LT	28.1 g	TIERRA	
	CB02-33-0245	G	33	A	36	C		4	1 LT	25 g	TIERRA	
	CB02-33-0246	G	33	A	36	C		4	1 LT	28.1 g	TIERRA	
	CB02-34-0056	G	34		1	B			1 LT	32.1 g	TIERRA	
	CB02-34-0057	G	34		2	B			1 LT	31.8 g	TIERRA	
	CB02-34-0058	G	34		3	B			1 LT	29.2 g	TIERRA	
	CB02-34-0059	G	34		4	B			1 LT	32.7 g	TIERRA	
	CB02-34-0060	G	34		5	B			1 LT	30.9 g	TIERRA	
	CB02-34-0061	G	34		6	B			1 LT	28.1 g	TIERRA	
	CB02-34-0062	G	34		7	B			1 LT	30.9 g	TIERRA	
	CB02-34-0063	G	34		8	B			1 LT	30.5 g	TIERRA	
	CB02-34-0064	G	34		9	B			1 LT	30.8 g	TIERRA	
	CB02-34-0065	G	34		10	B			1 LT	31.7 g	TIERRA	
	CB02-34-0066	G	34		11	B			1 LT	29.4 g	TIERRA	
	CB02-34-0068	G	34		12	B			1 LT	31.5 g	TIERRA	
	CB02-34-0069	G	34		7	C		1	1 LT	28.7 g	TIERRA	
	CB02-34-0070	G	34		11	C		2	1 LT	26.3 g	TIERRA	
	CB02- 35-081	I	35		19		1	1	1LT	1315 g	TIERRA	
	CB02- 35-082	I	35		19		1	1	1LT	1402 g	TIERRA	
	CB02- 35-083	I	35		24		2	1	1LT	1176 g	TIERRA	
	CB02-36-041	I	36		65		1	1	1LT	1001 g	TIERRA	
	CB02-36-042	I	36		65		2	1	1LT	755 g	TIERRA	
	CB02-36-043	I	36		65		3	1	1LT	1010 g	TIERRA	
	CB02-37-117	I	37		8-A	B			1LT	1350 g	TIERRA	

PROYECTO ARQUEOLOGICO CERRO BAUL
TEMPORADA 2002

INVENTARIO GENERAL

MATERIAL: TIERRA - ZARANDA FINA

No CAJA	No ESPEC	SECTOR	UNIDAD	RECINT	CUADRO	CAPA	NIVEL	RASGO	CANT	PESO g	REFERENCIAS	
	CB02-37-118	I	37		10	B			1LT	1332 g	TIERRA	
	CB02-37-119	I	37		11	B			1LT	1378 g	TIERRA	
	CB02-37-120	I	37		12	B			1LT	1385 g	TIERRA	
	CB02-37-121	I	37		13	B			1LT	1371 g	TIERRA	
	CB02-37-122	I	37		14	B			1LT	1377 g	TIERRA	
	CB02-37-123	I	37		16	B			1LT	1503 g	TIERRA	
	CB02-37-124	I	37		17	B			1LT	1312 g	TIERRA	
	CB02-37-125	I	37		18	B			1LT	1310 g	TIERRA	
	CB02-37-126	I	37		21	B			1LT	1375 g	TIERRA	
	CB02-37-127	I	37		25	B			1LT	1371 g	TIERRA	
	CB02-37-128	I	37		26	B			1LT	1377 g	TIERRA	
	CB02-37-129	I	37		28	B			1LT	1431 g	TIERRA	
	CB02-37-130	I	37		28	B			1LT	1351 g	TIERRA	
	CB02-37-131	I	37		29	B			1LT	1296 g	TIERRA	
	CB02-37-132	I	37		30	B			1LT	1396 g	TIERRA	
	CB02-37-133	I	37		8-A	C			1LT	1117 g	TIERRA	
	CB02-37-134	I	37		9	C			1LT	1508 g	TIERRA	
	CB02-37-135	I	37		15	C			1LT	1469 g	TIERRA	
	CB02-37-136	I	37		19	C			1LT	1375 g	TIERRA	
	CB02-37-137	I	37		20	C			1LT	1366 g	TIERRA	
	CB02-37-138	I	37		22	C			1LT	1465 g	TIERRA	
	CB02-37-139	I	37		24	C			1LT	1388 g	TIERRA	
	CB02-37-140	I	37		27	C			1LT	1383 g	TIERRA	
	CB02-37-141	I	37		32	C			1LT	1345 g	TIERRA	
	CB02-37-142	I	37		32	C			1LT	1503 g	TIERRA	
	CB02-29-0021	K	29	A	40	B			1LT	1.476	TIERRA	
	CB02-29-0022	K	29	A	53	B			1LT	1.498	TIERRA	
	CB02-29-0023	K	29	A	67	B			1LT	1.416	TIERRA	
	CB02-29-0024	K	29	A	81	B			1LT	1.641	TIERRA	
	CB02-29-0025	K	29	A	82	B			1LT	1.441	TIERRA	
	CB02-29-0026	K	29	A	54	C			1LT	1.463	TIERRA	
	CB02-30-0373	K	30	A	1	B			1LT	29.0 g	TIERRA	
	CB02-30-0374	K	30	A	2	B			1LT	29.8 g	TIERRA	
	CB02-30-0375	K	30	A	3	B			1LT	30.7 g	TIERRA	
	CB02-30-0376	K	30	A	4	B			1LT	32.1 g	TIERRA	
	CB02-30-0377	K	30	A	5	B			1LT	29.2 g	TIERRA	
	CB02-30-0378	K	30	A	6	B			1LT	32.1 g	TIERRA	
	CB02-30-0379	K	30	A	7	B			1LT	32.2 g	TIERRA	
	CB02-30-0380	K	30	A	8	B			1LT	29.8 g	TIERRA	
	CB02-30-0381	K	30	A	9	B			1LT	30.4 g	TIERRA	
	CB02-30-0382	K	30	A	3	C-1			1LT	1373 g	TIERRA	C - 14 sample
	CB02-30-0383	K	30	B	1	B			1LT	35.0 g	TIERRA	
	CB02-30-0384	K	30	B	2	B			1LT	1354 g	TIERRA	
	CB02-30-0385	K	30	B	3	B			1LT	29.8 g	TIERRA	

PROYECTO ARQUEOLOGICO CERRO BAUL
TEMPORADA 2002

INVENTARIO GENERAL

MATERIAL: TIERRA - ZARANDA FINA

No CAJA	No ESPEC	SECTOR	UNIDAD	RECINT	CUADRO	CAPA	NIVEL	RASGO	CANT	PESO g	REFERENCIAS	
	CB02-30-0386	K	30	B	4	B			1LT	31.0 g	TIERRA	
	CB02-30-0387	K	30	B	5	B			1LT	30.9 g	TIERRA	
	CB02-30-0388	K	30	B	6	B			1LT	30.9 g	TIERRA	
	CB02-30-0389	K	30	B	7	B			1LT	30.7 g	TIERRA	
	CB02-30-0390	K	30	B	8	B			1LT	27.9 g	TIERRA	
	CB02-30-0391	K	30	B	9	B			1LT	27.3 g	TIERRA	
	CB02-30-0392	K	30	B	10	B			1LT	1307 g	TIERRA	
	CB02-30-0393	K	30	B	11	B			1LT	1402 g	TIERRA	
	CB02-30-0394	K	30	B	12	B			1LT	29.4 g	TIERRA	
	CB02-30-0395	K	30	B	-	B			1LT	28.6 g	TIERRA	
	CB02-30-0396	K	30	B	14	B			1LT	30.3 g	TIERRA	
	CB02-30-0397	K	30	B	15	B			1LT	28.7 g	TIERRA	
	CB02-30-0398	K	30	B	16	B			1LT	31.7 g	TIERRA	
	CB02-30-0399	K	30	B	17	B			1LT	30.7g	TIERRA	
	CB02-30-0400	K	30	B	18	B			1LT	27.9g	TIERRA	
	CB02-30-0401	K	30	B	19	B			1LT	26.1g	TIERRA	
	CB02-30-0402	K	30	B	20	B			1LT	30.4g	TIERRA	
	CB02-30-0403	K	30	B	21	B			1LT	30.2g	TIERRA	
	CB02-30-0404	K	30	B	22	B			1LT	29.0g	TIERRA	
	CB02-30-0405	K	30	B	23	B			1LT	28.7g	TIERRA	
	CB02-30-0406	K	30	B	24	B			1LT	28.9g	TIERRA	
	CB02-30-0407	K	30	B	25	B			1LT	28.9g	TIERRA	
	CB02-30-0408	K	30	B	26	B			1LT	27.0g	TIERRA	
	CB02-30-0409	K	30	B	27	B			1LT	30.2g	TIERRA	
	CB02-30-0410	K	30	B	28	B			1LT	33.4g	TIERRA	
	CB02-30-0411	K	30	B	29	B			1LT	31.1g	TIERRA	
	CB02-30-0412	K	30	B	30	B			1LT	28.1g	TIERRA	
	CB02-30-0413	K	30	B	2	C			1LT	29.9g	TIERRA	
	CB02-30-0414	K	30	B	13	C	1		1LT	32.3g	TIERRA	
	CB02-30-0415	K	30	B	20	C			1LT	29.4g	TIERRA	
	CB02-30-0416	K	30	B	20	C			1LT	32.9g	TIERRA	
	CB02-30-0417	K	30	B	23	C	1	1	1LT	32.8g	TIERRA	
	CB02-30-0418	K	30	C	1N	B			1LT	29.6g	TIERRA	
	CB02-30-0419	K	30	C	2N	B			1LT	31.9g	TIERRA	
	CB02-30-0420	K	30	C	3N	B			1LT	29.6g	TIERRA	
	CB02-30-0421	K	30	C	4N	B			1LT	31.2g	TIERRA	
	CB02-30-0422	K	30	C	5N	B			1LT	29.8g	TIERRA	
	CB02-30-0423	K	30	C	8N	B			1LT	1217 g	TIERRA	
	CB02-30-0424	K	30	C	9	B			1LT	30.5g	TIERRA	
	CB02-30-0425	K	30	C	1O	B			1LT	32.3g	TIERRA	
	CB02-30-0426	K	30	C	11	B			1LT	31.2g	TIERRA	
	CB02-30-0427	K	30	C	13	B			1LT	28.7g	TIERRA	
	CB02-30-0428	K	30	C	13	B			1LT	30.1g	TIERRA	
	CB02-30-0429	K	30	C	14	B			1LT	30.6g	TIERRA	

PROYECTO ARQUEOLOGICO CERRO BAUL
TEMPORADA 2002

INVENTARIO GENERAL

MATERIAL: TIERRA - ZARANDA FINA

No CAJA	No ESPEC	SECTOR	UNIDAD	RECINT	CUADRO	CAPA	NIVEL	RASGO	CANT	PESO g	REFERENCIAS	
	CB02-30-0430	K	30	C	14	B			1LT	1119 g	TIERRA	
	CB02-30-0431	K	30	C	15	B			1LT	29.8g	TIERRA	
	CB02-30-0432	K	30	C	16	B			1LT	30.8g	TIERRA	
	CB02-30-0433	K	30	C	17	B			1LT	27.1g	TIERRA	
	CB02-30-0434	K	30	C	18	B			1LT	1057 g	TIERRA	
	CB02-30-0435	K	30	C	19	B			1LT	29.2g	TIERRA	
	CB02-30-0436	K	30	C	19	B			1LT	1464 g	TIERRA	
	CB02-30-0437	K	30	C	21	B			1LT	27.7g	TIERRA	
	CB02-30-0438	K	30	C	22	B			1LT	29.6g	TIERRA	
	CB02-30-0439	K	30	C	23	B			1LT	28.1g	TIERRA	
	CB02-30-0440	K	30	C	75	B			1LT	31.0g	TIERRA	
	CB02-30-0441	K	30	C	85	B			1LT	31.0g	TIERRA	
	CB02-30-0442	K	30	C	1N	C	1		1LT	28.2g	TIERRA	
	CB02-30-0443	K	30	C	2N	C	1		1LT	29.4g	TIERRA	
	CB02-30-0444	K	30	C	5N	C	1		1LT	30.4g	TIERRA	
	CB02-30-0445	K	30	C	9	C	1		1LT	30.3g	TIERRA	
	CB02-30-0446	K	30	C	10	C	1		1LT	29.6g	TIERRA	
	CB02-30-0447	K	30	C	11	C	1		1LT	32.6g	TIERRA	
	CB02-30-0448	K	30	C	14	C	1		1LT	29.9g	TIERRA	
	CB02-30-0449	K	30	C	15	C	1		1LT	29.6g	TIERRA	
	CB02-30-0450	K	30	C	17	C	1		1LT	31.9g	TIERRA	
	CB02-30-0451	K	30	C	21	C	1		1LT	29.7g	TIERRA	
	CB02-30-0452	K	30	C	22	C	1		1LT	30.7g	TIERRA	
	CB02-30-0453	K	30	C	23	C	1		1LT	30.1g	TIERRA	
	CB02-31-0083	K	31	A	1	B			1LT	27.1g	TIERRA	
	CB02-31-0084	K	31	A	2	B			1LT	27.3 g	TIERRA	
	CB02-31-0085	K	31	A	3	B			1LT	27.1 g	TIERRA	
	CB02-31-0086	K	31	A	4	B			1LT	27.0 g	TIERRA	
	CB02-31-0087	K	31	A	5	B			1LT	29.0 g	TIERRA	
	CB02-31-0088	K	31	A	6	B			1LT	28.1 g	TIERRA	
	CB02-31-0089	K	31	A	6	B			1LT	28.6 g	TIERRA	
	CB02-31-0090	K	31	A	7	B			1LT	28.4 g	TIERRA	
	CB02-31-0091	K	31	A	8	B			1LT	29.4 g	TIERRA	
	CB02-31-0092	K	31	A	9	B			1LT	28.4 g	TIERRA	
	CB02-31-0093	K	31	A	10	B			1LT	29.1 g	TIERRA	
	CB02-31-0094	K	31	A	11	B			1LT	27.6 g	TIERRA	
	CB02-31-0095	K	31	A	12	B			1LT	30.3 g	TIERRA	
	CB02-20-0506	L	20	B	7	B	-	1	1 LT	1415 g	TIERRA	
	CB02-20-0507	L	20	B	15	B	-	1	1 LT	1404 g	TIERRA	
	CB02-20-0508	L	20	B	23	B	-	1	1 LT	1382 g	TIERRA	
	CB02-20-0509	L	20	B	39	B	-	1	1 LT	1218 g	TIERRA	
	CB02-20-0510	L	20	B	39	B	2	1	1 LT	1123 g	TIERRA	
	CB02-20-0511	L	20	B	33	1	-	4	1 LT	1540 g	TIERRA	
	CB02-20-0512	L	20	B	41	1	-	4	1 LT	1383 g	TIERRA	

PROYECTO ARQUEOLOGICO CERRO BAUL
TEMPORADA 2002

INVENTARIO GENERAL

MATERIAL: TIERRA - ZARANDA FINA

No CAJA	No ESPEC	SECTOR	UNIDAD	RECINT	CUADRO	CAPA	NIVEL	RASGO	CANT	PESO g	REFERENCIAS	
	CB02-20-0513	L	20	B	41-33	2	-	4	1 LT	1155 g	TIERRA	
	CB02-20-0514	L	20	B	5	C	-	-	1 LT	1456 g	TIERRA	
	CB02-20-0515	L	20	B	6	C	-	-	1 LT	1479 g	TIERRA	
	CB02-20-0516	L	20	B	9	C	-	-	1 LT	1457 g	TIERRA	
	CB02-20-0517	L	20	B	10	C	-	-	1 LT	1540 g	TIERRA	
	CB02-20-0518	L	20	B	12	C	-	-	1 LT	1493 g	TIERRA	
	CB02-20-0519	L	20	B	13	C	-	-	1 LT	1485 g	TIERRA	
	CB02-20-0520	L	20	B	14	C	-	-	1 LT	1244 g	TIERRA	
	CB02-20-0521	L	20	B	17	C	-	-	1 LT	1417 g	TIERRA	
	CB02-20-0522	L	20	B	18	C	-	-	1 LT	1279 g	TIERRA	
	CB02-20-0523	L	20	B	19	C	-	-	1 LT	1463 g	TIERRA	
	CB02-20-0524	L	20	B	20	C	-	-	1 LT	1481 g	TIERRA	
	CB02-20-0525	L	20	B	21	C	-	-	1 LT	1377 g	TIERRA	
	CB02-20-0526	L	20	B	25	C	-	-	1 LT	1419 g	TIERRA	
	CB02-20-0527	L	20	B	26	C	-	-	1 LT	1269 g	TIERRA	
	CB02-20-0528	L	20	B	27	C	-	-	1 LT	1440 g	TIERRA	
	CB02-20-0529	L	20	B	28	C	-	-	1 LT	1301 g	TIERRA	
	CB02-20-0530	L	20	B	29	C	-	-	1 LT	1516 g	TIERRA	
	CB02-20-0531	L	20	B	33	C	-	-	1 LT	1226 g	TIERRA	
	CB02-20-0532	L	20	B	34	C	-	-	1 LT	1263 g	TIERRA	
	CB02-20-0533	L	20	B	35	C	-	-	1 LT	1341 g	TIERRA	
	CB02-20-0534	L	20	B	36	C	-	-	1 LT	1502 g	TIERRA	
	CB02-20-0535	L	20	B	37	C	-	-	1 LT	1562 g	TIERRA	
	CB02-20-0536	L	20	B	41	C	-	-	1 LT	1341 g	TIERRA	
	CB02-20-0537	L	20	B	42	C	-	-	1 LT	1286 g	TIERRA	
	CB02-20-0538	L	20	B	43	C	-	-	1 LT	1386 g	TIERRA	
	CB02-20-0539	L	20	B	44	C	-	-	1 LT	1472 g	TIERRA	
	CB02-20-0540	L	20	B	1	D	-	-	1 LT	1429 g	TIERRA	
	CB02-20-0541	L	20	B	4	D	-	-	1 LT	1431 g	TIERRA	
	CB02-20-0542	L	20	B	5	D	-	-	1 LT	1550 g	TIERRA	
	CB02-20-0543	L	20	B	6	D	-	-	1 LT	1375 g	TIERRA	
	CB02-20-0544	L	20	B	9	D	-	-	1 LT	1478 g	TIERRA	
	CB02-20-0545	L	20	B	12	D	-	-	1 LT	1375 g	TIERRA	
	CB02-20-0546	L	20	B	13	D	-	-	1 LT	1488 g	TIERRA	
	CB02-20-0547	L	20	B	14	D	-	-	1 LT	1367 g	TIERRA	
	CB02-20-0548	L	20	B	17	D	-	-	1 LT	1451 g	TIERRA	
	CB02-20-0549	L	20	B	18	D	-	-	1 LT	1283 g	TIERRA	
	CB02-20-0550	L	20	B	19	D	-	-	1 LT	1437 g	TIERRA	
	CB02-20-0551	L	20	B	20	D	-	-	1 LT	1328 g	TIERRA	
	CB02-20-0552	L	20	B	21	D	-	-	1 LT	1524 g	TIERRA	
	CB02-20-0553	L	20	B	22	D	-	-	1 LT	1408 g	TIERRA	
	CB02-20-0554	L	20	B	25	D	-	-	1 LT	1464 g	TIERRA	
	CB02-20-0555	L	20	B	26	D	-	-	1 LT	1420 g	TIERRA	
	CB02-20-0556	L	20	B	27	D	-	-	1 LT	1295 g	TIERRA	

PROYECTO ARQUEOLOGICO CERRO BAUL
TEMPORADA 2002

INVENTARIO GENERAL

MATERIAL: TIERRA - ZARANDA FINA

No CAJA	No ESPEC	SECTOR	UNIDAD	RECINT	CUADRO	CAPA	NIVEL	RASGO	CANT	PESO g	REFERENCIAS	
	CB02-20-0557	L	20	B	28	D	-	-	1 LT	1400 g	TIERRA	
	CB02-20-0558	L	20	B	29	D	-	-	1 LT	1438 g	TIERRA	
	CB02-20-0559	L	20	B	30	D	-	-	1 LT	1483 g	TIERRA	
	CB02-20-0560	L	20	B	33	D	-	-	1 LT	1421 g	TIERRA	
	CB02-20-0561	L	20	B	34	D	-	-	1 LT	1496 g	TIERRA	
	CB02-20-0562	L	20	B	36	D	-	-	1 LT	1362 g	TIERRA	
	CB02-20-0563	L	20	B	37	D	-	-	1 LT	1433 g	TIERRA	
	CB02-20-0564	L	20	B	38	D	-	-	1 LT	1385 g	TIERRA	
	CB02-20-0565	L	20	B	42	D	-	-	1 LT	1434 g	TIERRA	
	CB02-20-0566	L	20	B	35	D	-	2	1 LT	1412 g	TIERRA	
	CB02-20-0567	L	20	B	36	D	-	2	1 LT	1369 g	TIERRA	
	CB02-20-0568	L	20	B	35.4	D	-	2	1 LT	1458 g	TIERRA	
	CB02-20-0569	L	20	B	5.13	D	-	3	1 LT	1340 g	TIERRA	
	CB02-20-0570	L	20	B	28	E	-	-	1 LT	1304 g	TIERRA	
	CB02-20-0571	L	20	B	29	E	-	-	1 LT	1704 g	TIERRA	
	CB02-38-0657	L	38	A	31	C	2		1LT	1305 g	TIERRA	
	CB02-38-0658	L	38	A	32	C	2		1LT	1316 g	TIERRA	
	CB02-38-0659	L	38	A	33	C	2		1LT	1382 g	TIERRA	
	CB02-38-0660	L	38	A	34	C	2		1LT	1211 g	TIERRA	
	CB02-38-0661	L	38	A	36	C	2		1LT	1310 g	TIERRA	
	CB02-38-0662	L	38	A	37	C	2		1LT	1350 g	TIERRA	
	CB02-38-0663	L	38	A	38	C	2		1LT	1331 g	TIERRA	
	CB02-38-0664	L	38	A	38	C	2		1LT	1250 g	TIERRA	
	CB02-38-0665	L	38	A	39	C	2		1LT	1374 g	TIERRA	
	CB02-38-0666	L	38	A	41	C	2		1LT	1291 g	TIERRA	
	CB02-38-0667	L	38	A	42	C	2		1LT	1310 g	TIERRA	
	CB02-38-0668	L	38	A	43	C	2		1LT	1303 g	TIERRA	
	CB02-38-0669	L	38	A	44	C	2		1LT	1222 g	TIERRA	
	CB02-38-0670	L	38	A	32	D			1LT	1037 g	TIERRA	
	CB02-38-0671	L	38	A	33	D			1LT	1147 g	TIERRA	
	CB02-38-0672	L	38	A	38	D			1LT	1174 g	TIERRA	
	CB02-38-0673	L	38	A	42	D			1LT	1180 g	TIERRA	
	CB02-38-0674	L	38	A	43	D			1LT	1178 g	TIERRA	
	CB02-38-0675	L	38	A	44	D			1LT	1087 g	TIERRA	
	CB02-38-0676	L	38	A	37	D		4	1LT	1181 g	TIERRA	
	CB02-38-0677	L	38	A	42	-		4	1LT	1241 g	TIERRA	
	CB02-38-0678	L	38	A	42-47	-		5	1LT	1291 g	TIERRA	
	CB02-38-0679	L	38	A	-	D		6	1LT	1038 g	TIERRA	
	CB02-38-0680	L	38	A	-	D		7	1LT	962 g	TIERRA	
	CB02-38-0681	L	38	A	-	D		9	1LT	1074 g	TIERRA	
	CB02-38-0682	L	38	B	1	C	3		1LT	1414 g	TIERRA	
	CB02-38-0683	L	38	B	2	C	3		1LT	1640 g	TIERRA	
	CB02-38-0684	L	38	B	6	C	3		1LT	1430 g	TIERRA	
	CB02-38-0685	L	38	B	7	C	3		1LT	1168 g	TIERRA	

PROYECTO ARQUEOLOGICO CERRO BAUL
TEMPORADA 2002

INVENTARIO GENERAL

MATERIAL: TIERRA - ZARANDA FINA

No CAJA	No ESPEC	SECTOR	UNIDAD	RECINT	CUADRO	CAPA	NIVEL	RASGO	CANT	PESO g	REFERENCIAS	
	CB02-38-0686	L	38	B	8	C	3		1LT	1253 g	TIERRA	
	CB02-38-0687	L	38	B	9	C	3		1LT	1495 g	TIERRA	
	CB02-38-0688	L	38	B	11	C	3		1LT	1412 g	TIERRA	
	CB02-38-0689	L	38	B	12	C	3		1LT	1388 g	TIERRA	
	CB02-38-0690	L	38	B	13	C	3		1LT	1277 g	TIERRA	
	CB02-38-0691	L	38	B	14	C	3		1LT	1320 g	TIERRA	
	CB02-38-0692	L	38	B	16	C	3		1LT	1432 g	TIERRA	
	CB02-38-0693	L	38	B	17	C	3		1LT	1334 g	TIERRA	
	CB02-38-0694	L	38	B	18	C	3		1LT	1425 g	TIERRA	
	CB02-38-0695	L	38	B	19	C	3		1LT	1426 g	TIERRA	
	CB02-38-0696	L	38	B	6	D			1LT	1456 g	TIERRA	
	CB02-38-0697	L	38	B	7	D			1LT	1422 g	TIERRA	
	CB02-38-0698	L	38	B	8	D			1LT	1481 g	TIERRA	
	CB02-38-0699	L	38	B	11	D			1LT	1491 g	TIERRA	
	CB02-38-0700	L	38	B	12	D			1LT	1490 g	TIERRA	
	CB02-38-0701	L	38	B	13	D			1LT	1374 g	TIERRA	
	CB02-38-0702	L	38	B	14	D			1LT	1361 g	TIERRA	
	CB02-38-0703	L	38	B	16	D			1LT	1377 g	TIERRA	
	CB02-38-0704	L	38	B	17	D			1LT	1315 g	TIERRA	
	CB02-38-0705	L	38	B	18	D			1LT	1283 g	TIERRA	
	CB02-38-0706	L	38	B	19	D			1LT	1301 g	TIERRA	
	CB02-39-0735	L	39	A	11	C	1		1 LT	1346 g	TIERRA	
	CB02-39-0736	L	39	A	12	C	1		1 LT	1407 g	TIERRA	
	CB02-39-0737	L	39	A	13	C	1		1 LT	1380 g	TIERRA	
	CB02-39-0738	L	39	A	14	C	1		1 LT	1380 g	TIERRA	
	CB02-39-0739	L	39	A	15	C	1		1 LT	1231 g	TIERRA	
	CB02-39-0740	L	39	A	21	C	1		1 LT	1263 g	TIERRA	
	CB02-39-0741	L	39	A	22	C	1		1 LT	1355 g	TIERRA	
	CB02-39-0742	L	39	A	23	C	1		1 LT	1256 g	TIERRA	
	CB02-39-0743	L	39	A	24	C	1		1 LT	1432 g	TIERRA	
	CB02-39-0744	L	39	A	25	C	1		1 LT	1265 g	TIERRA	
	CB02-39-0745	L	39	A	31	C	1		1 LT	1390 g	TIERRA	
	CB02-39-0746	L	39	A	32	C	1		1 LT	1436 g	TIERRA	
	CB02-39-0747	L	39	A	41	C	1		1 LT	1320 g	TIERRA	
	CB02-39-0748	L	39	A	42	C	1		1 LT	1370 g	TIERRA	
	CB02-39-0749	L	39	A	13	C	3		1 LT	1285 g	TIERRA	
	CB02-39-0750	L	39	A	14	C	3		1 LT	1270 g	TIERRA	
	CB02-39-0751	L	39	A	15	C	3		1 LT	1296 g	TIERRA	
	CB02-39-0752	L	39	A	23	C	3		1 LT	1340 g	TIERRA	
	CB02-39-0753	L	39	A	24	C	3		1 LT	1385 g	TIERRA	
	CB02-39-0754	L	39	A	25	C	3		1 LT	1410 g	TIERRA	
	CB02-39-0755	L	39	A	33	C	3		1 LT	1340 g	TIERRA	
	CB02-39-0756	L	39	A	34	C	3		1 LT	1455 g	TIERRA	
	CB02-39-0757	L	39	A	35	C	3		1 LT	1502 g	TIERRA	

PROYECTO ARQUEOLOGICO CERRO BAUL
TEMPORADA 2002

INVENTARIO GENERAL

MATERIAL: TIERRA - ZARANDA FINA

No CAJA	No ESPEC	SECTOR	UNIDAD	RECINT	CUADRO	CAPA	NIVEL	RASGO	CANT	PESO g	REFERENCIAS	
	CB02-39-0758	L	39	A	42	C	3		1 LT	1422 g	TIERRA	
	CB02-39-0759	L	39	A	43	C	3		1 LT	1370 g	TIERRA	
	CB02-39-0760	L	39	A	44	C	3		1 LT	1382 g	TIERRA	
	CB02-39-0761	L	39	A	45	C	3		1 LT	1379 g	TIERRA	
	CB02-39-0762	L	39	A	15	D			1 LT	1233 g	TIERRA	
	CB02-39-0763	L	39	A	24	D			1 LT	1415 g	TIERRA	
	CB02-39-0764	L	39	A	25	D			1 LT	1491 g	TIERRA	
	CB02-39-0765	L	39	A	33	D			1 LT	1337 g	TIERRA	
	CB02-39-0766	L	39	A	34	D			1 LT	1368 g	TIERRA	
	CB02-39-0767	L	39	A	35	D			1 LT	1394 g	TIERRA	
	CB02-39-0768	L	39	A	45	D			1 LT	1500 g	TIERRA	
	CB02-39-0769	L	39	A	23	A	1	20	1 LT	1372 g	TIERRA	PRUEBA
	CB02-39-0770	L	39	A	23	C	3	20	1 LT	1408 g	TIERRA	PRUEBA
	CB02-39-0771	L	39	A	23	D	4	20	1 LT	1405 g	TIERRA	PRUEBA
	CB02-39-0772	L	39	A	23	E		-	1 LT	1463 g	TIERRA	PRUEBA
	CB02-39-0773	L	39	A	23	G		20	1 LT	1522 g	TIERRA	
	CB02-39-0774	L	39	A	-	H		20	1 LT	1224 g	TIERRA	
	CB02-39-0775	L	39	A	23	-		21	1 LT	1041 g	TIERRA	
	CB02-39-0776	L	39	A	33	-		22	1 LT	1310 g	TIERRA	
	CB02-39-0777	L	39	A	23	-		23	1 LT	1147 g	TIERRA	
	CB02-39-0778	L	39	B	27	C			1 LT	1350 g	TIERRA	
	CB02-39-0779	L	39	B	36	C			1 LT	1413 g	TIERRA	
	CB02-39-0780	L	39	B	37	C			1 LT	1340 g	TIERRA	
	CB02-39-0781	L	39	B	39	C			1 LT	1447 g	TIERRA	
	CB02-39-0782	L	39	B	48	C			1 LT	1365 g	TIERRA	
	CB02-39-0783	L	39	B	49	C			1 LT	1355 g	TIERRA	
	CB02-39-0784	L	39	B	27	C	1		1 LT	1386 g	TIERRA	
	CB02-39-0785	L	39	B	46	C	1		1 LT	1500 g	TIERRA	
	CB02-39-0786	L	39	B	16	C	3		1 LT	1340 g	TIERRA	
	CB02-39-0787	L	39	B	26	C	3		1 LT	1458 g	TIERRA	
	CB02-39-0788	L	39	B	27	C	3		1 LT	1385 g	TIERRA	
	CB02-39-0789	L	39	B	28	C	3		1 LT	1472 g	TIERRA	
	CB02-39-0790	L	39	B	29	C	3		1 LT	1383 g	TIERRA	
	CB02-39-0791	L	39	B	36	C	3		1 LT	1458 g	TIERRA	
	CB02-39-0792	L	39	B	37	C	3		1 LT	1490 g	TIERRA	
	CB02-39-0793	L	39	B	38	C	3		1 LT	1467 g	TIERRA	
	CB02-39-0794	L	39	B	39	C	3		1 LT	1473 g	TIERRA	
	CB02-39-0795	L	39	B	46	C	3		1 LT	1465 g	TIERRA	
	CB02-39-0796	L	39	B	47	C	3		1 LT	1385 g	TIERRA	
	CB02-39-0797	L	39	B	48	C	3		1 LT	1480 g	TIERRA	
	CB02-39-0798	L	39	B	49	C	3		1 LT	1418 g	TIERRA	
	CB02-39-0799	L	39	B	26	D			1 LT	1465 g	TIERRA	
	CB02-39-0800	L	39	B	27	D			1 LT	1240 g	TIERRA	
	CB02-39-0801	L	39	B	36	D			1 LT	1475 g	TIERRA	

PROYECTO ARQUEOLOGICO CERRO BAUL

TEMPORADA 2002

INVENTARIO GENERAL

MATERIAL: TIERRA - ZARANDA FINA

No CAJA	No ESPEC	SECTOR	UNIDAD	RECINT	CUADRO	CAPA	NIVEL	RASGO	CANT	PESO g	REFERENCIAS	
	CB02-39-0802	L	39	B	37	D			1 LT	1327 g	TIERRA	
	CB02-39-0803	L	39	B	-	-		10	1 LT	1058 g	TIERRA	
	CB02-39-0804	L	39	B	-	-		11	1 LT	957 g	TIERRA	
	CB02-39-0805	L	39	B	-	-		13	1 LT	1316 g	TIERRA	
	CB02-39-0806	L	39	B	-	-		14	1 LT	1236 g	TIERRA	
	CB02-39-0807	L	39	B	-	-		15	1 LT	1338 g	TIERRA	base
	CB02-39-0808	L	39	B	-	-		15	1 LT	1160 g	TIERRA	
	CB02-39-0809	L	39	C	51	C			1 LT	1500 g	TIERRA	
	CB02-39-0810	L	39	C	52	C			1 LT	1260 g	TIERRA	
	CB02-39-0811	L	39	C	53	C			1 LT	1370 g	TIERRA	
	CB02-39-0812	L	39	C	54	C			1 LT	1374 g	TIERRA	
	CB02-39-0813	L	39	C	55	C			1 LT	1390 g	TIERRA	
	CB02-39-0814	L	39	C	61	C			1 LT	1400 g	TIERRA	
	CB02-39-0815	L	39	C	62	C			1 LT	1290 g	TIERRA	
	CB02-39-0816	L	39	C	72	C			1 LT	1585 g	TIERRA	
	CB02-39-0817	L	39	C	73	C			1 LT	1510 g	TIERRA	
	CB02-39-0818	L	39	C	74	C			1 LT	1443 g	TIERRA	
	CB02-39-0819	L	39	C	75	C			1 LT	1600 g	TIERRA	
	CB02-39-0820	L	39	C	55	C	3		1 LT	1190 g	TIERRA	
	CB02-39-0821	L	39	C	65	C	3		1 LT	1680 g	TIERRA	
	CB02-39-0822	L	39	C	55	D			1 LT	1230 g	TIERRA	
	CB02-39-0823	L	39	D	58	C			1 LT	1265 g	TIERRA	
	CB02-39-0824	L	39	D	68	C			1 LT	1301 g	TIERRA	
	CB02-39-0825	L	39	D	77	C			1 LT	1412 g	TIERRA	
	CB02-39-0826	L	39	D	88	C			1 LT	1410 g	TIERRA	
	CB02-39-0827	L	39	D	56	C	3		1 LT	1136 g	TIERRA	
	CB02-39-0828	L	39	D	57	C	3		1 LT	1170 g	TIERRA	
	CB02-39-0829	L	39	D	66	C	3		1 LT	1580 g	TIERRA	
	CB02-39-0830	L	39	D	68	C	3		1 LT	1323 g	TIERRA	
	CB02-39-0831	L	39	D	69	C	3		1 LT	1432 g	TIERRA	
	CB02-39-0832	L	39	D	76	C	3		1 LT	1417 g	TIERRA	
	CB02-39-0833	L	39	D	77	C	3		1 LT	1271 g	TIERRA	
	CB02-39-0834	L	39	D	77	C	3		1 LT	1275 g	TIERRA	deprecion # 1
	CB02-39-0835	L	39	D	77	C	3		1/2 LT	685 g	TIERRA	deprecion # 2
	CB02-39-0836	L	39	D	78	C	3		1 LT	1390 g	TIERRA	
	CB02-39-0837	L	39	D	79	C	3		1 LT	1448 g	TIERRA	
	CB02-39-0838	L	39	D	86	C	3		1 LT	1322 g	TIERRA	
	CB02-39-0839	L	39	D	87	C	3		1 LT	1267 g	TIERRA	
	CB02-39-0840	L	39	D	88	C	3		1 LT	1352 g	TIERRA	
	CB02-39-0841	L	39	D	97	C	3		1 LT	1450 g	TIERRA	
	CB02-39-0842	L	39	D	87	-	-	14	1 LT	1132 g	TIERRA	ceniza.carb (fogon)
	CB02-39-0843	L	39	D	-	-	-	16	1 LT	815 g	TIERRA	
	CB02-39-0844	L	39	D	-	-	-	17	1 LT	1190 g	TIERRA	
	CB02-39-0845	L	39	D	89	C	3	18	1 LT	1197 g	TIERRA	

PROYECTO ARQUEOLOGICO CERRO BAUL

TEMPORADA 2002

INVENTARIO GENERAL

MATERIAL: TIERRA - ZARANDA FINA

No CAJA	No ESPEC	SECTOR	UNIDAD	RECINT	CUADRO	CAPA	NIVEL	RASGO	CANT	PESO g	REFERENCIAS	
	CB02-39-0846	L	39	D	38	C	-		1 LT	1270 g	TIERRA	
	CB02-27-0228	N	27	A	8	B			1LT	1176 g	TIERRA	
	CB02-27-0229	N	27	A	9	B			1LT	1171 g	TIERRA	
	CB02-27-0230	N	27	A	14	B			1LT	1146 g	TIERRA	
	CB02-27-0231	N	27	A	14	C-1			1LT	1023 g	TIERRA	
	CB02-27-0232	N	27	A	14	C-2		1	1LT	1201 g	TIERRA	
	CB02-27-0233	N	27	A	15	C-2			1LT	1170 g	TIERRA	
	CB02-27-0234	N	27	B	21	B			1LT	1220 g	TIERRA	
	CB02-27-0235	N	27	B	22	B			1LT	1246 g	TIERRA	
	CB02-27-0236	N	27	B	23	B			1LT	1235 g	TIERRA	
	CB02-27-0237	N	27	B	25	B			1LT	1190 g	TIERRA	
	CB02-27-0238	N	27	B	26	B			1LT	1190 g	TIERRA	
	CB02-27-0239	N	27	B	27	B			1LT	1306 g	TIERRA	
	CB02-27-0240	N	27	B	28	B			1LT	1286 g	TIERRA	
	CB02-27-0241	N	27	B	29	B			1LT	1274 g	TIERRA	
	CB02-27-0242	N	27	B	32	B			1LT	1302 g	TIERRA	
	CB02-27-0243	N	27	B	33	B			1LT	1205 g	TIERRA	
	CB02-27-0244	N	27	B	34	B			1LT	1330 g	TIERRA	
	CB02-27-0245	N	27	B	35	B			1LT	1288 g	TIERRA	
	CB02-27-0246	N	27	B	35	B			1LT	1.204.5	TIERRA	
	CB02-27-0247	N	27	B	36	B			1LT	1303 g	TIERRA	
	CB02-27-0248	N	27	B	37	B			1LT	1170 g	TIERRA	
	CB02-27-0249	N	27	B	40	B			1LT	1420 g	TIERRA	
	CB02-27-0250	N	27	B	41	B			1LT	1323 g	TIERRA	
	CB02-27-0251	N	27	B	42	B			1LT	1.270.5	TIERRA	
	CB02-27-0252	N	27	B	43	B			1LT	1133 g	TIERRA	
	CB02-27-0253	N	27	B	44	B			1LT	1130 g	TIERRA	
	CB02-27-0254	N	27	B	45	B			1LT	1284 g	TIERRA	
	CB02-27-0255	N	27	B	46	B			1LT	1350 g	TIERRA	
	CB02-27-0256	N	27	B	47	B			1LT	1320 g	TIERRA	
	CB02-27-0257	N	27	B	50	B			1LT	1044 g	TIERRA	
	CB02-27-0258	N	27	B	27	C			1LT	1210 g	TIERRA	
	CB02-27-0259	N	27	B	32	C			1LT	1278 g	TIERRA	
	CB02-27-0260	N	27	B	33	C			1LT	1228 g	TIERRA	
	CB02-27-0261	N	27	B	44	C-1		1	1LT	542 g	TIERRA	
	CB02-27-0262	N	27	B	44	C-2		1	1LT	1377 g	TIERRA	
	CB02-27-0263	N	27	C	54	C			1LT	1.363.5	TIERRA	
	CB02-27-0264	N	27	C	54NE	C			1LT	1480 g	TIERRA	
	CB02-28-0022	N	28	A	2	B			1LT	1224 g	TIERRA	
	CB02-28-0023	N	28	A	9	B			1LT	1520 g	TIERRA	
	CB02-28-0024	N	28	A	10	B			1LT	1350 g	TIERRA	
	CB02-28-0025	N	28	A	15	B			1LT	1435 g	TIERRA	

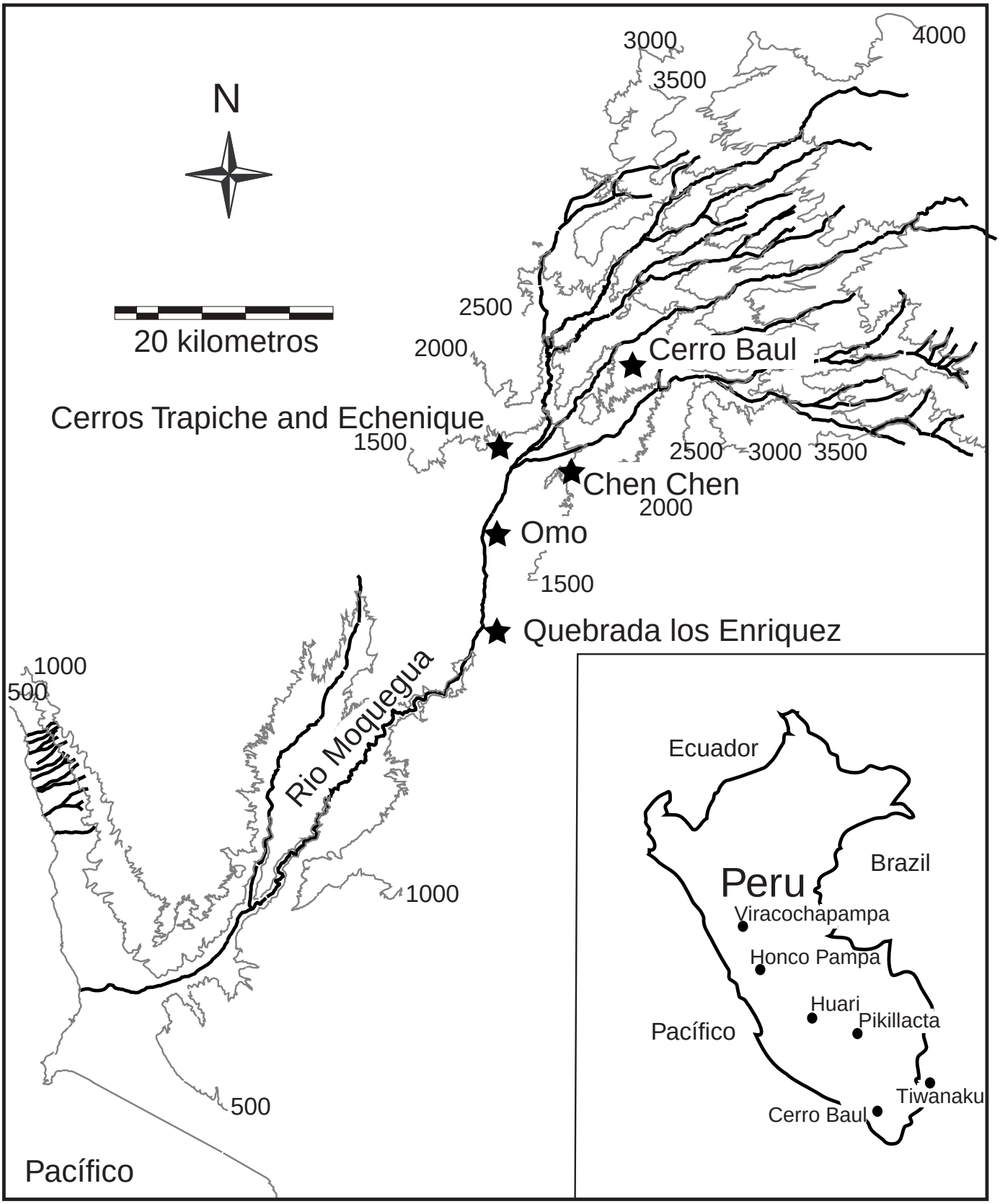
N
20 kilometros
3000
4000
3500
2500
2000
Cerro Baul
Cerros Trapiche and Echenique
1500
2500
3000
3500
Chen Chen
2000
Omo
1500
Quebrada los Enriquez
1000
500
Rio Moquegua
1000
500
Pacífico
Ecuador
Brazil
Peru
Viracochapampa
Honco Pampa
Huari
Pikillacta
Pacífico
Tiwanaku
Cerro Baul

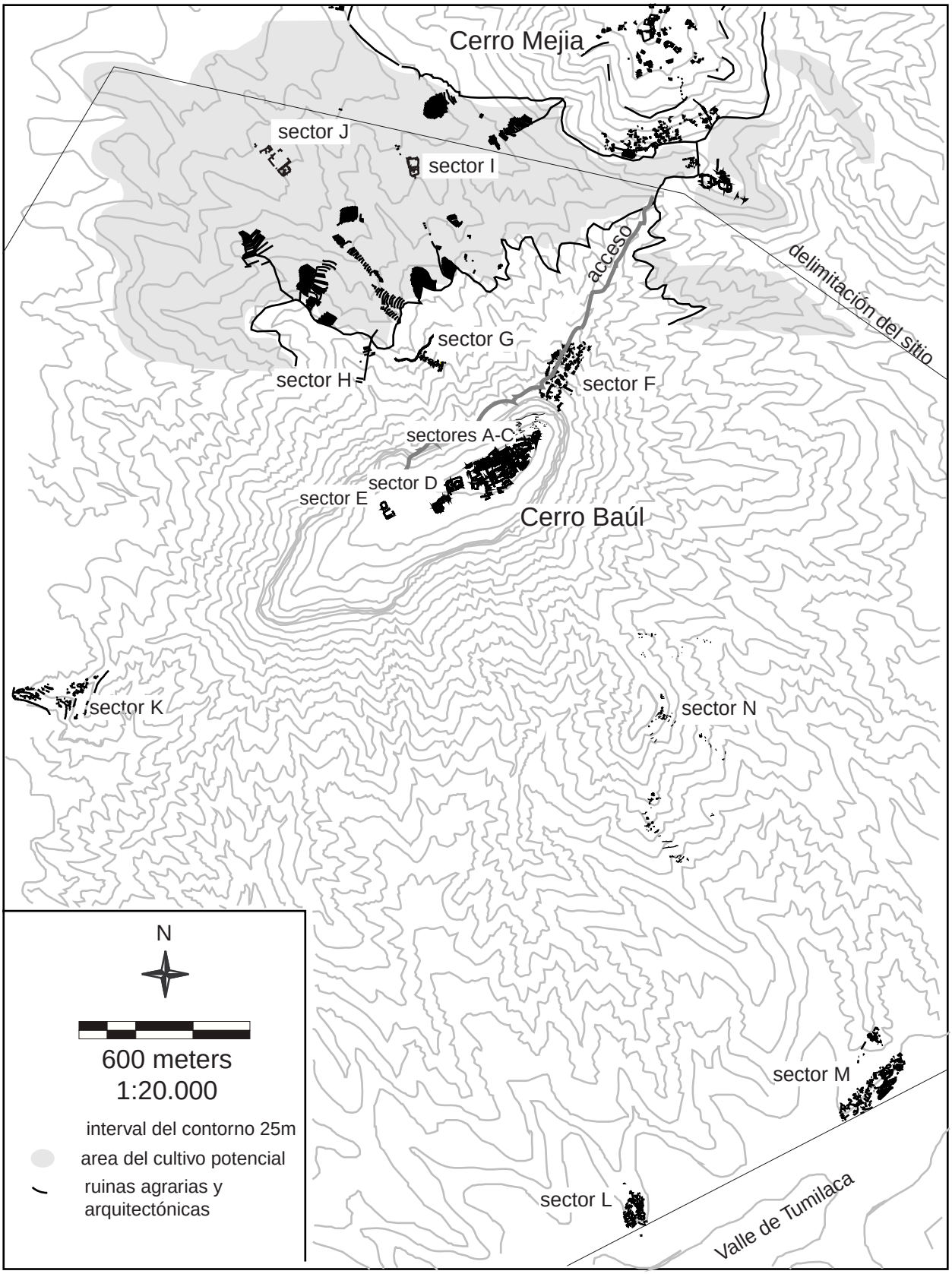
Cerro Mejia
sector J
sector I
acceso
delimitación del sitio
sector G
sector H
sector F
sectores A-C
sector D
sector E
Cerro Baúl
sector K
sector N
sector M
sector L
Valle de Tumilaca
N
600 meters
1:20.000
interval del contorno 25m
area del cultivo potencial
ruinas agrarias y
arquitectónicas

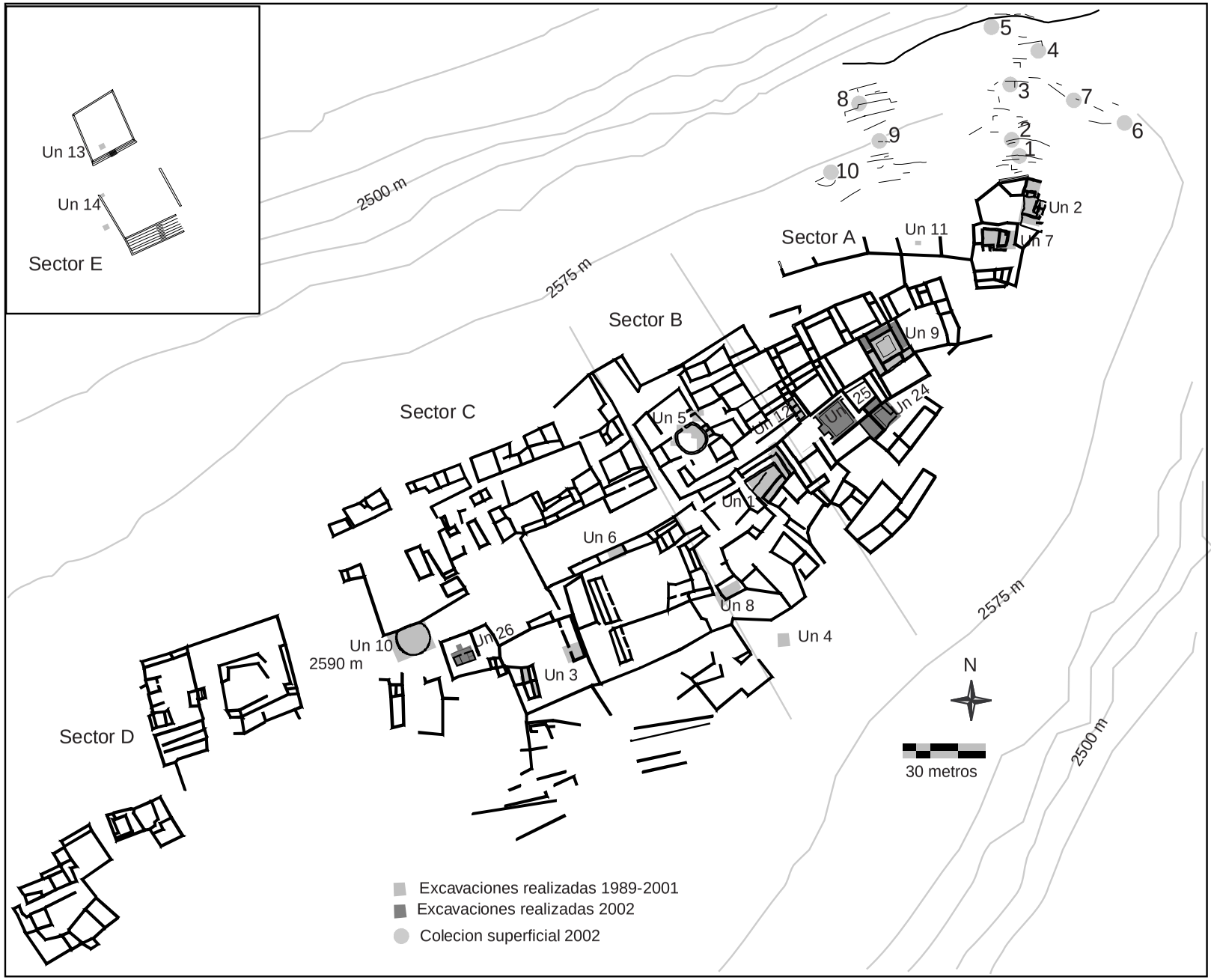
Un 13
Un 14
Sector E
2500 m
2575 m
Sector A
Un 11
Un 2
Un 7
Sector B
Un 9
Un 24
Sector C
Un 6
Un 8
Un 4
Un 10
Un 26
Un 3
2590 m
Sector D
N
30 metros
2575 m
2500 m
1
2
3
4
5
6
7
8
9
10
Excavaciones realizadas 1989-2001
Excavaciones realizadas 2002
Colecion superficial 2002

SECTOR N

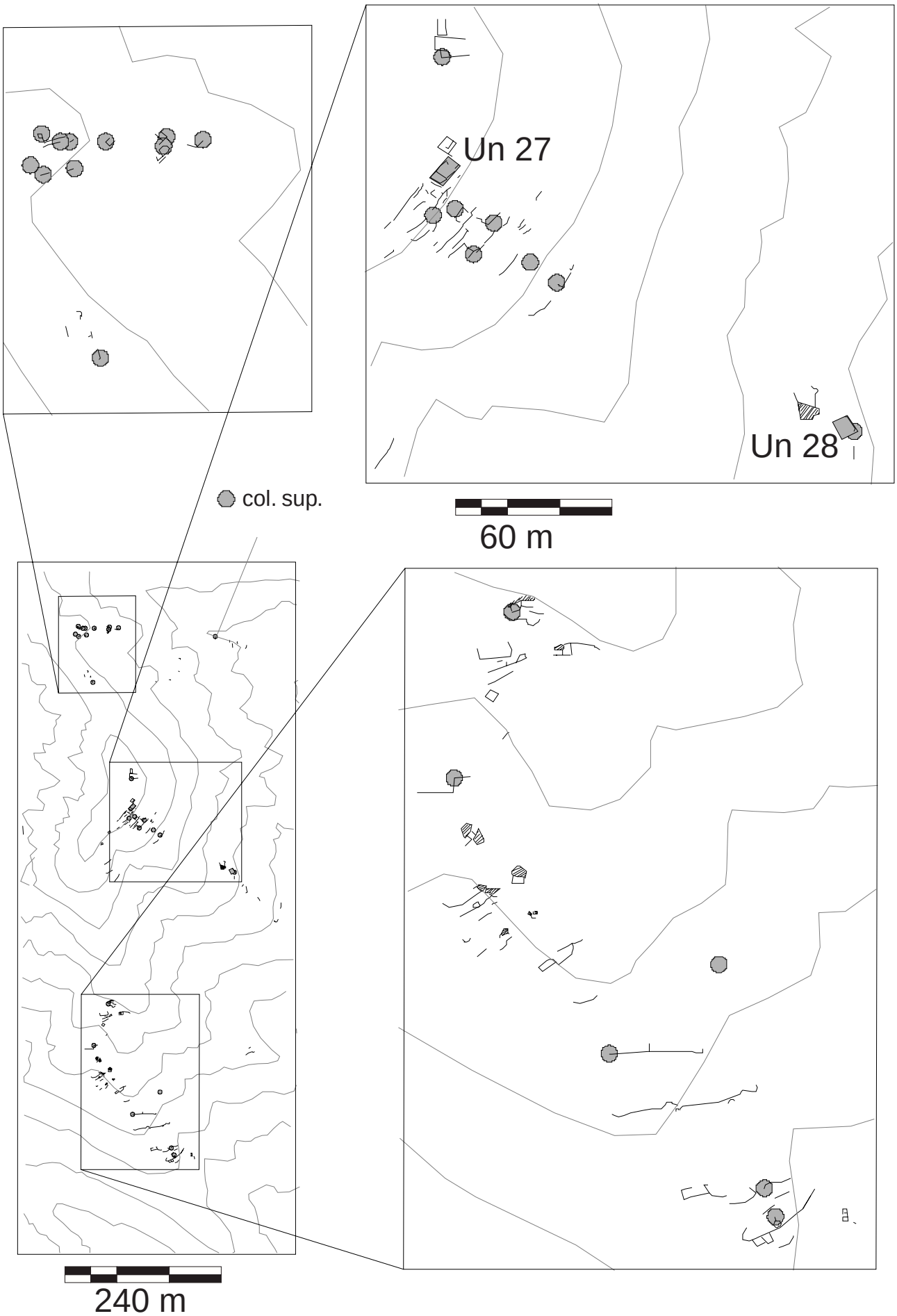

SECTOR K

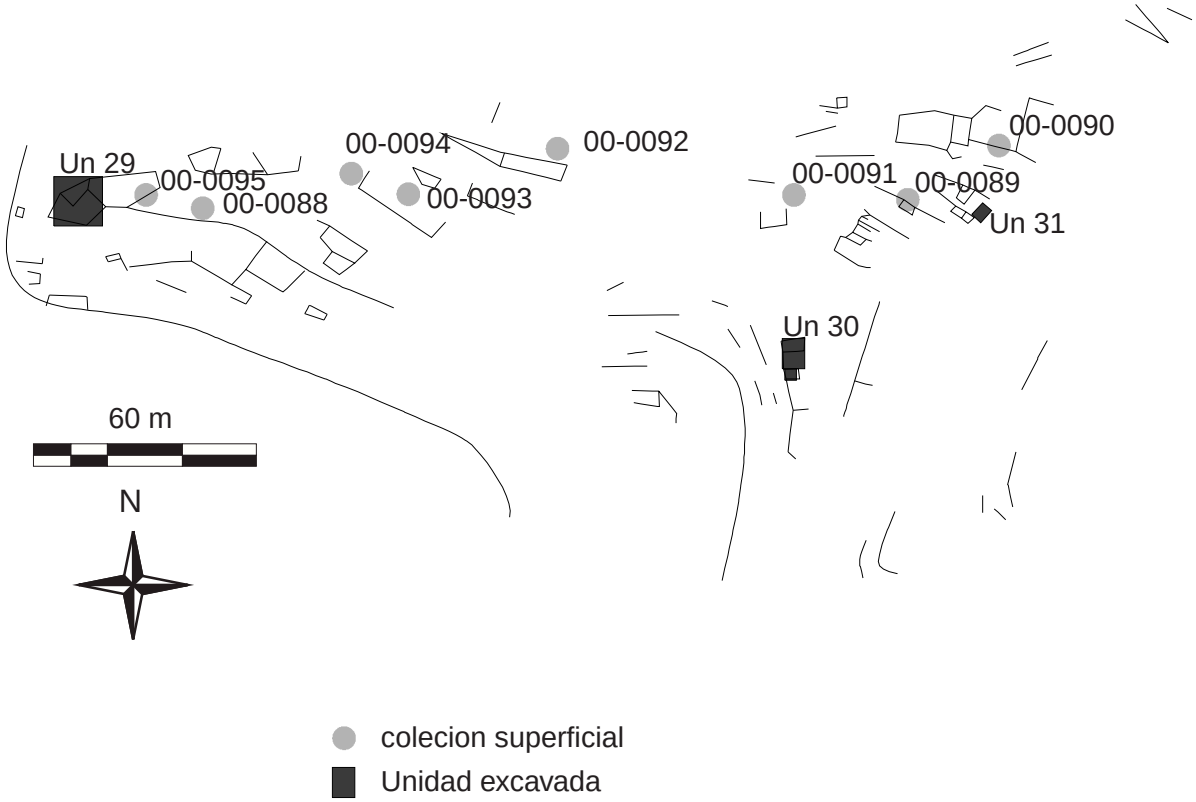
Un 29
00-0095
00-0088
00-0094
00-0093
00-0092
00-0091
00-0089
00-0090
Un 31
Un 30
60 m
N
colecion superficial
Unidad excavada

SECTORES F-J

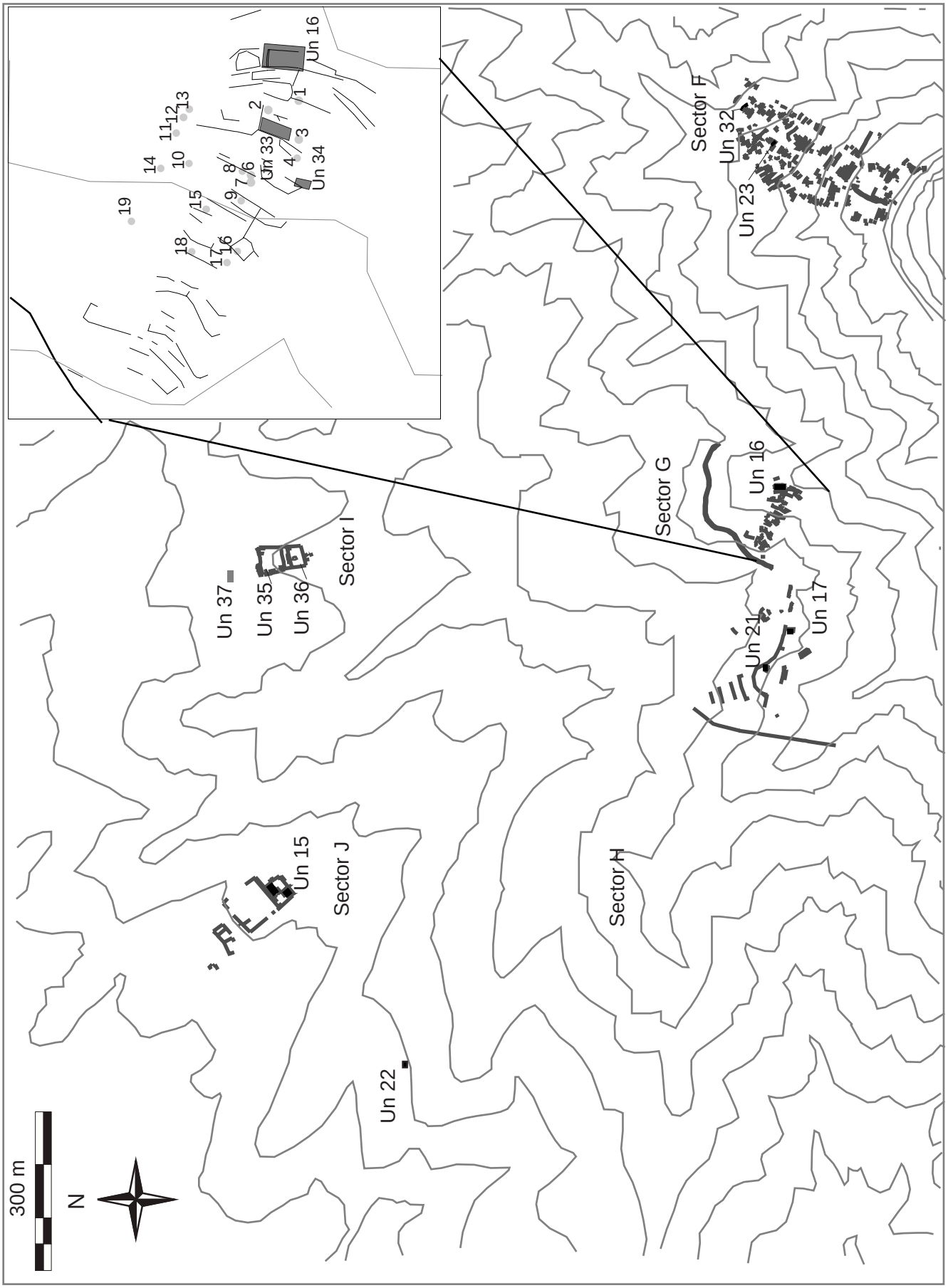
Un 16
1
2
3
4
Un 33
Un 34
6
7
8
9
10
11
12
13
14
15
16
17
18
19
Sector F
Un 32
Un 23
Sector G
Un 16
Un 17
Un 21
Sector H
Un 37
Un 35
Un 36
Sector I
Un 15
Sector J
Un 22
300 m
N

SECTOR L

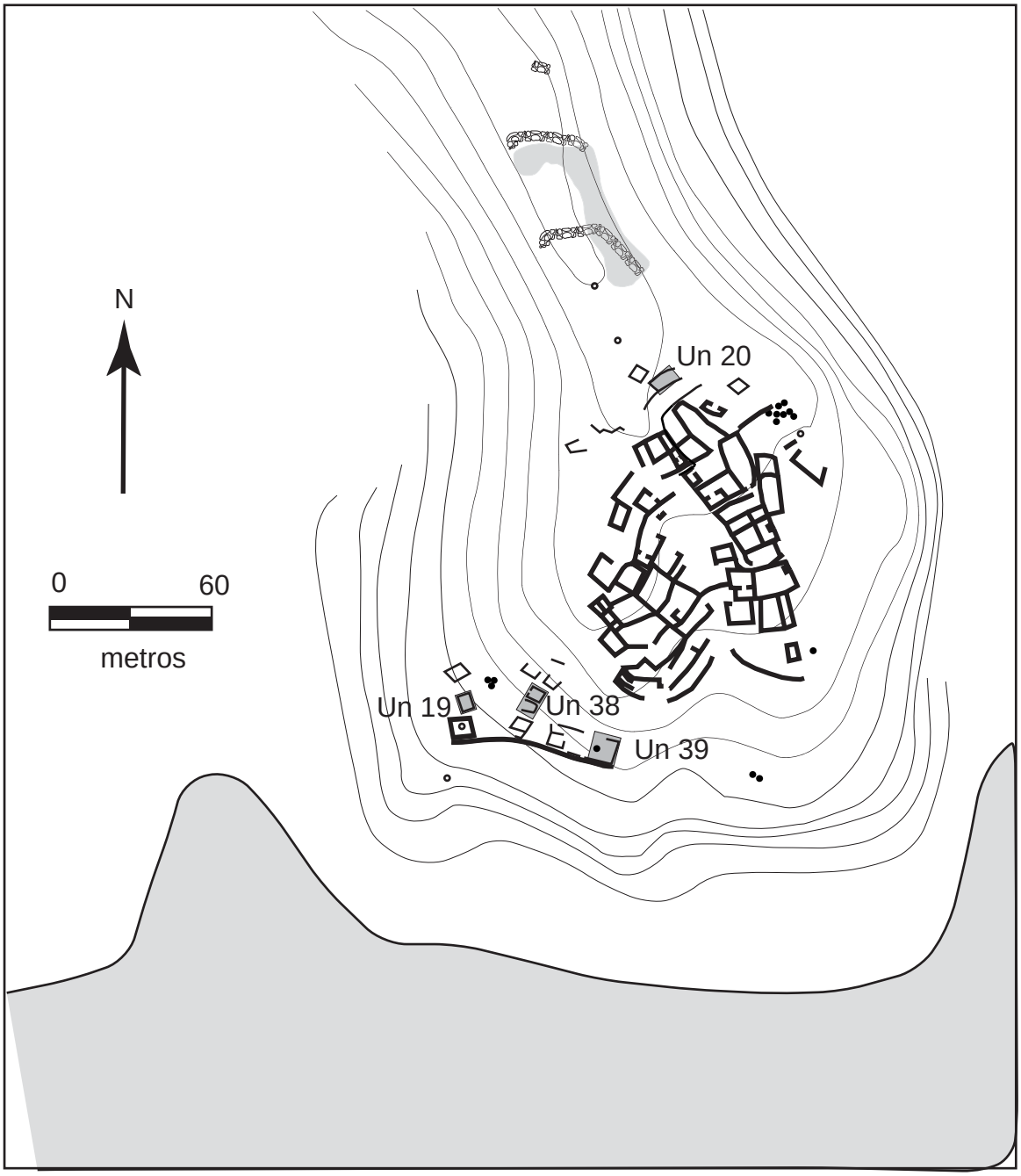

UNIDAD 9

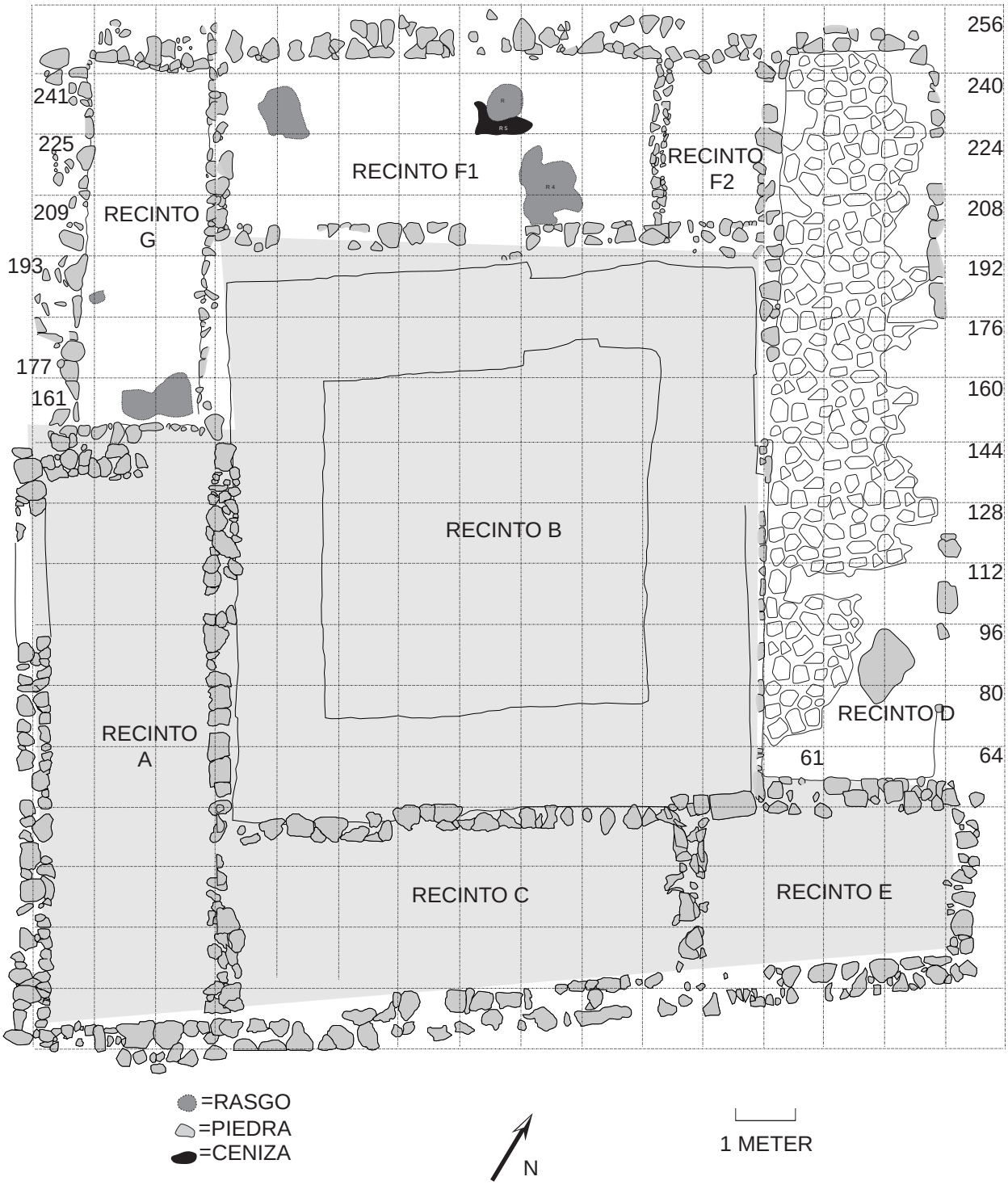
256
240
224
208
192
176
160
144
128
112
96
80
64
241
225
209
193
177
161
61
RECINTO F1
RECINTO F2
RECINTO G
RECINTO B
RECINTO A
RECINTO D
RECINTO C
RECINTO E
=RASGO
=PIEDRA
=CENIZA
N
1 METER

UNIDAD 24

= RASGO
= BATAN
= PIEDRA
1 METRO
N
A
B1
B2
C
ACCESO
ACCESO
ACCESO
R7
R 8
R 4A
R 4B
R4C
R 10
R 13
R 11
R 12
R5
R 3
R 2
R 6
R 14
R 19
R 11
R 2
R 3
R 6
R 7
R 4
R 5
R 8
R 9
R 10
R 2
R 5
R 1
R 2
R 3
R 4

UNIDAD 25

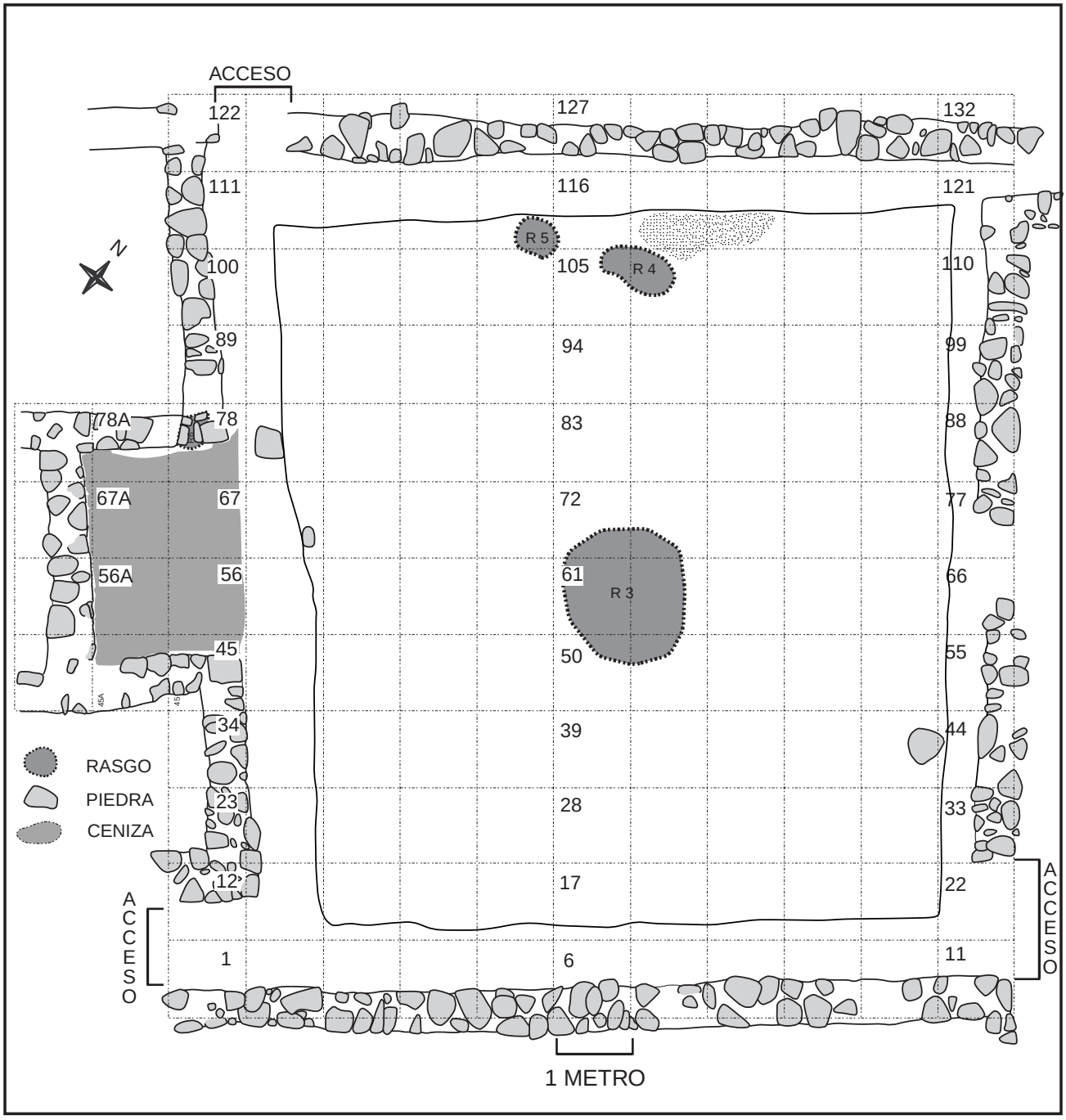
ACCESO
122
127
132
111
116
121
100
105
110
89
94
99
78A
78
83
88
67A
67
72
77
56A
56
61
66
45
50
55
34
39
44
23
28
33
12
17
22
1
6
11
R 5
R 4
R 3
N
RASGO
PIEDRA
CENIZA
ACCESO
ACCESO
1 METRO

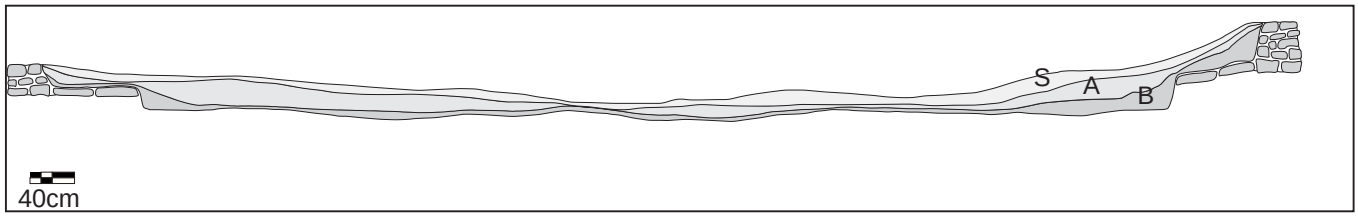
S
A
B
40cm

UNIDAD 26

53
52
B
44
40
36
33
32
28
25
24
20
17
16
12
09
08
04
01
A3
A2
A1
ACCESO
R 4
R 6
R 3
R5
R 7
R 2
R 1
= RASGO
= PIEDRA
= CENIZA
N
1 METRO

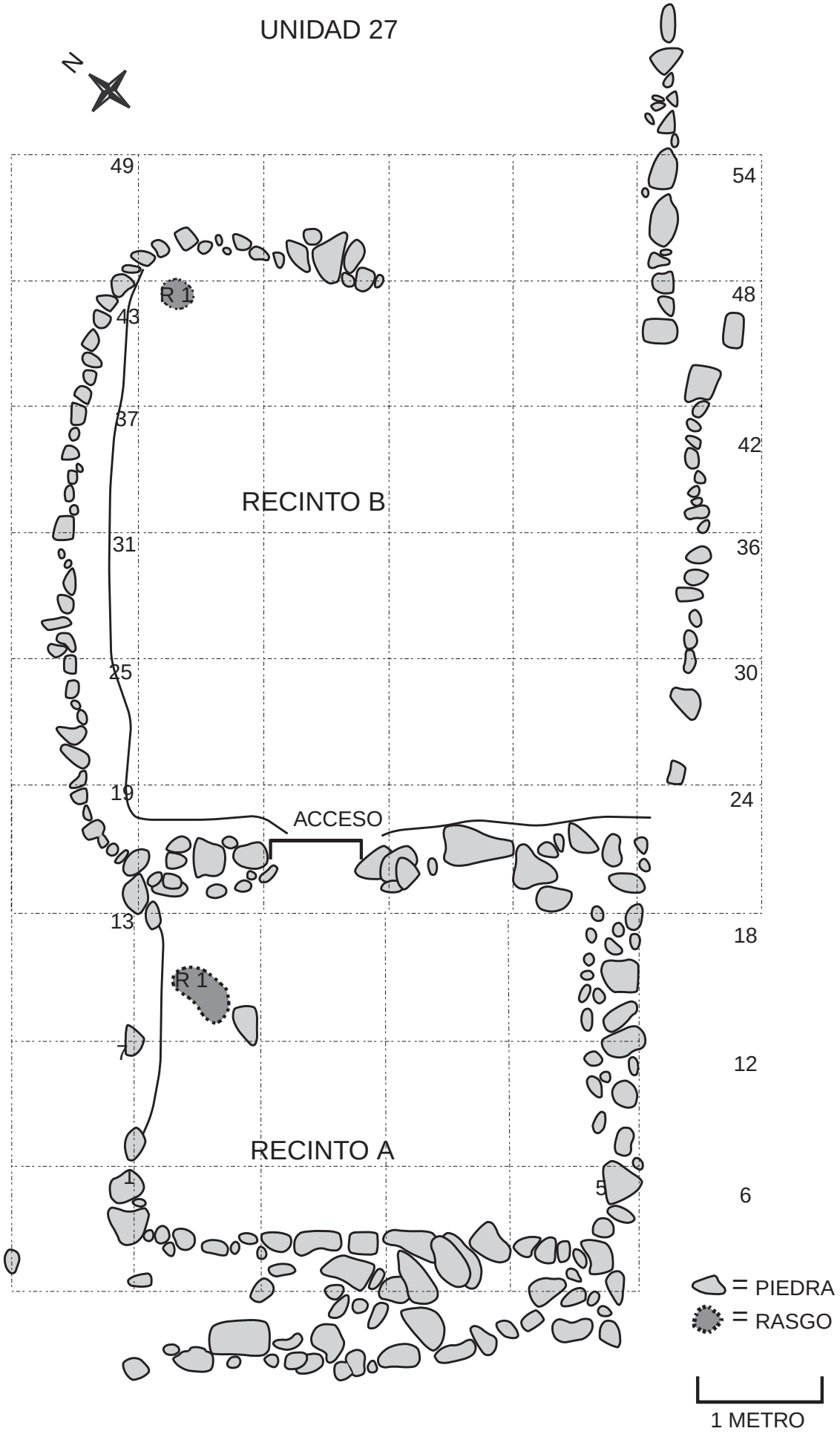
UNIDAD 27
N
49
54
R 1
48
43
37
42
RECINTO B
31
36
25
30
19
24
ACCESO
13
18
R 1
7
12
RECINTO A
1
5
6
= PIEDRA
= RASGO
1 METRO

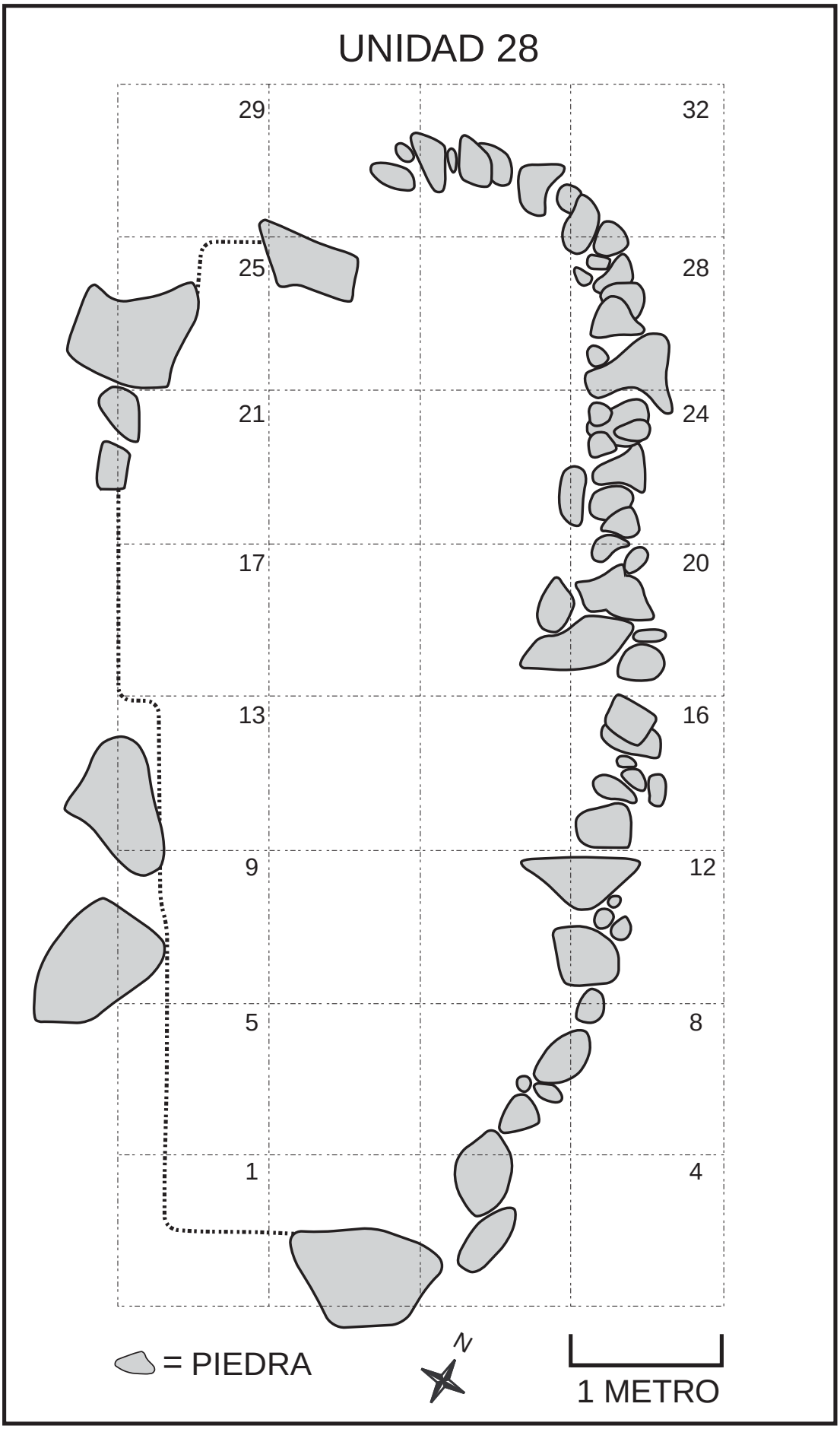
UNIDAD 28
29
32
25
28
21
24
17
20
13
16
9
12
5
8
1
4
= PIEDRA
N
1 METRO

UNIDAD 29

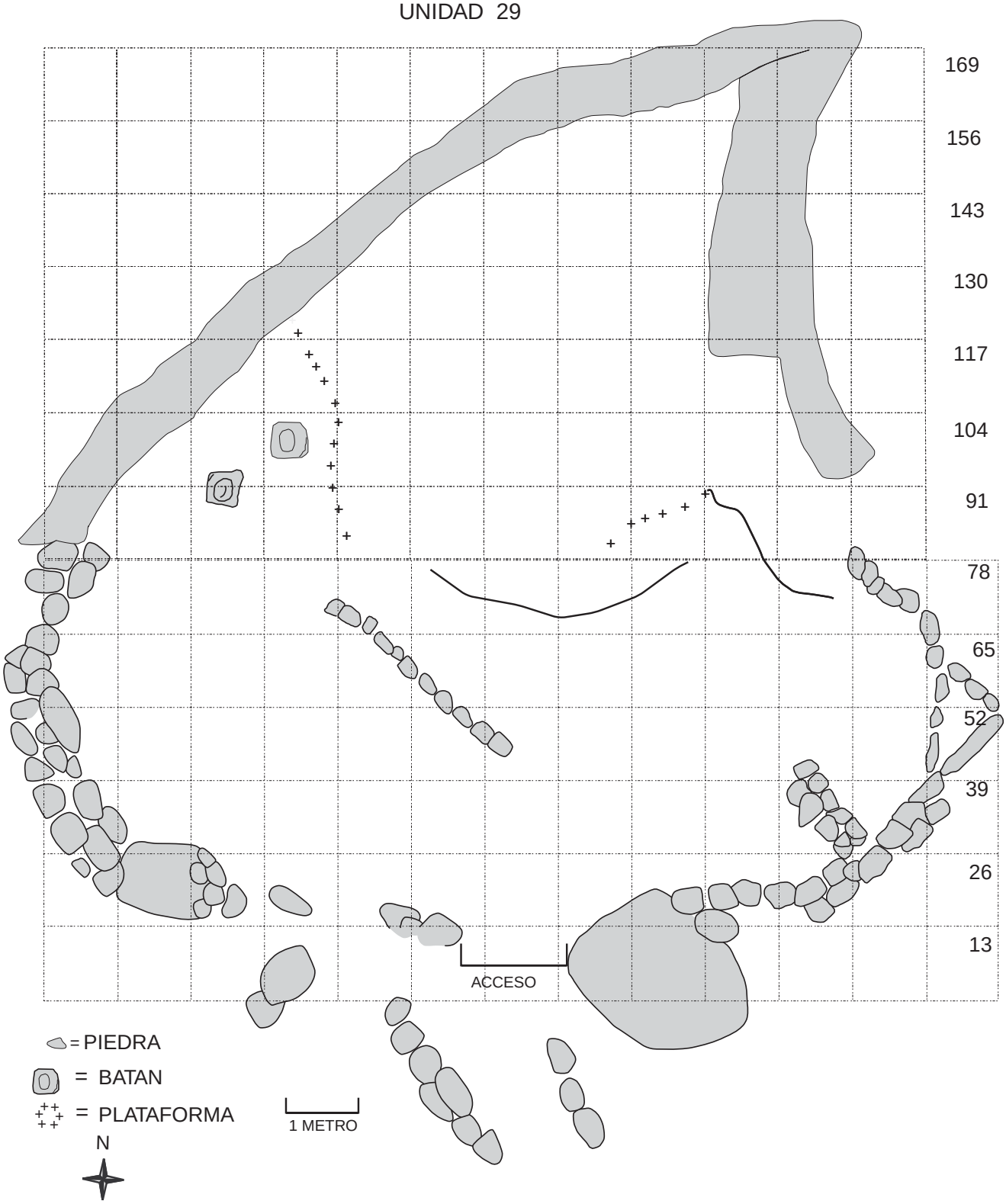
169
156
143
130
117
104
91
78
65
52
39
26
13
ACCESO
= PIEDRA
= BATAN
= PLATAFORMA
1 METRO
N

UNIDAD 30

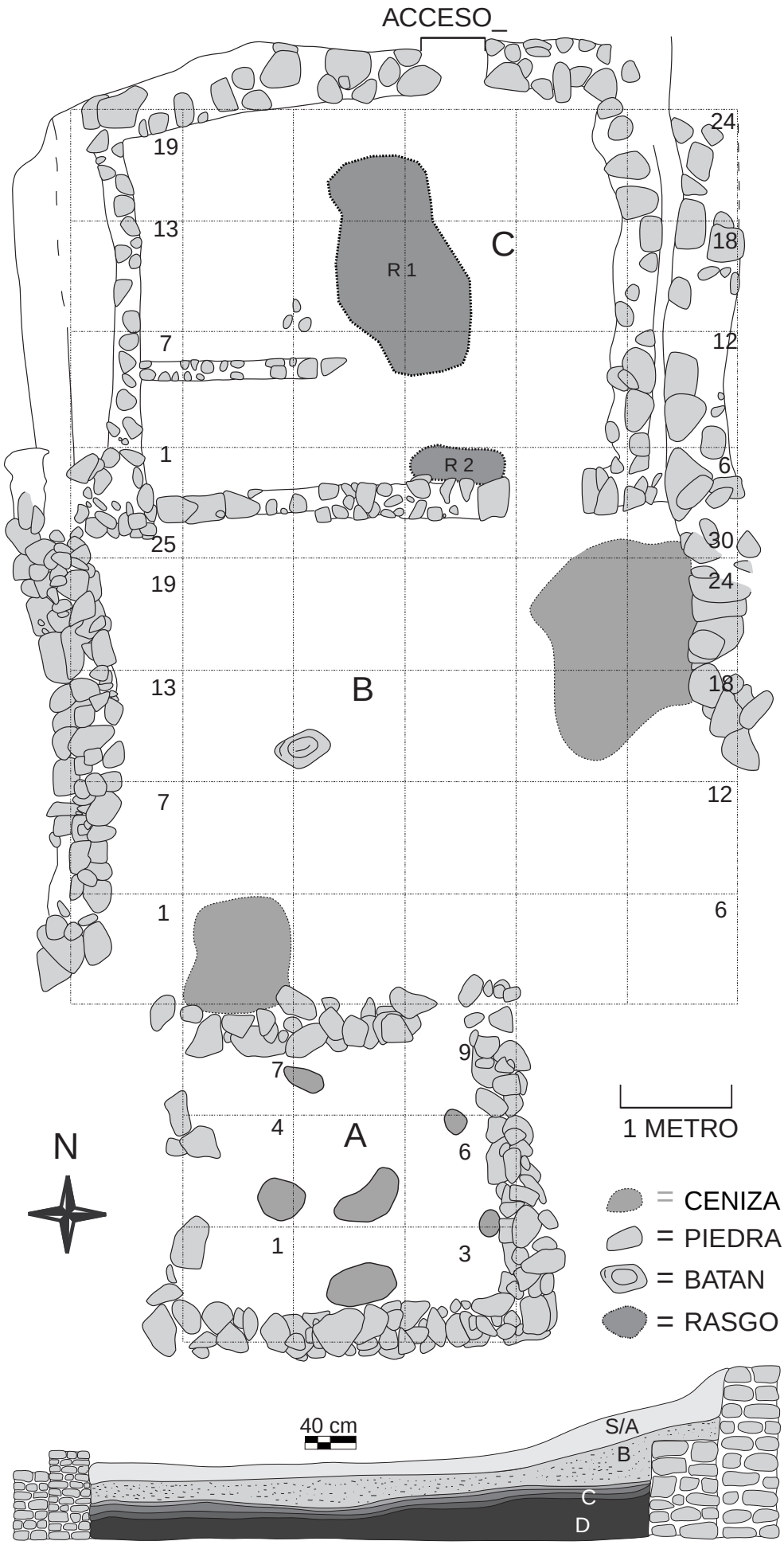
ACCESO_
C
R 1
R 2
B
A
N
1 METRO
= CENIZA
= PIEDRA
= BATAN
= RASGO
40 cm
S/A
B
C
D

UNIDAD 31

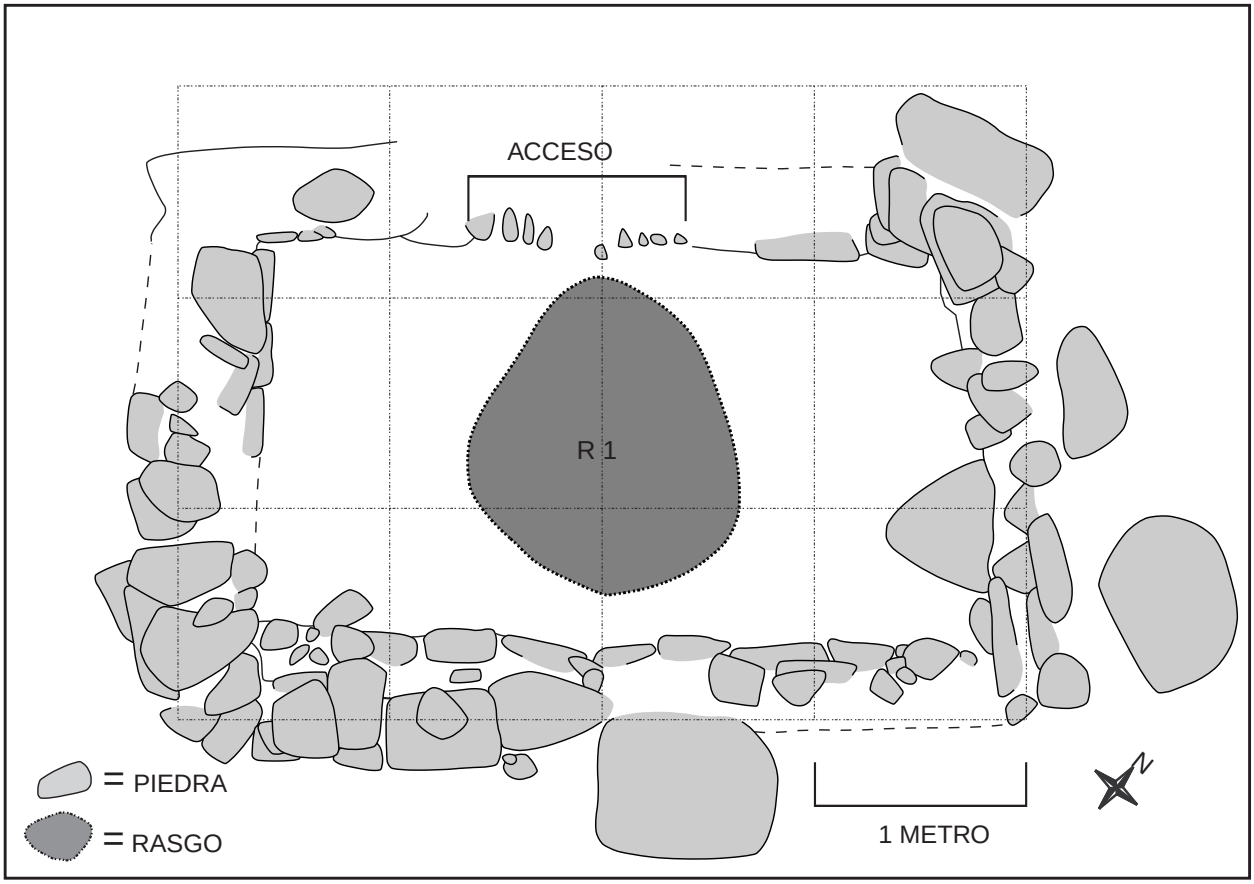

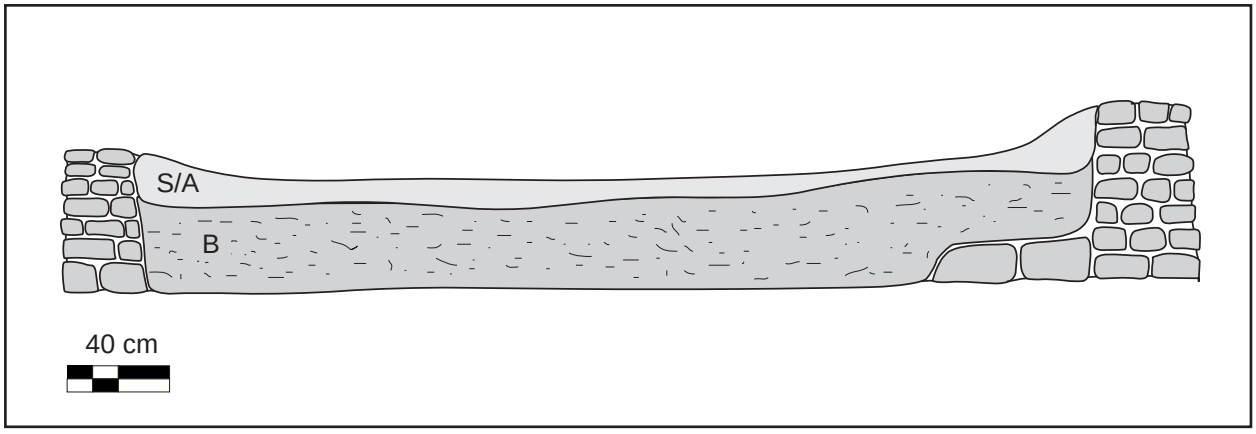

UNIDAD 32

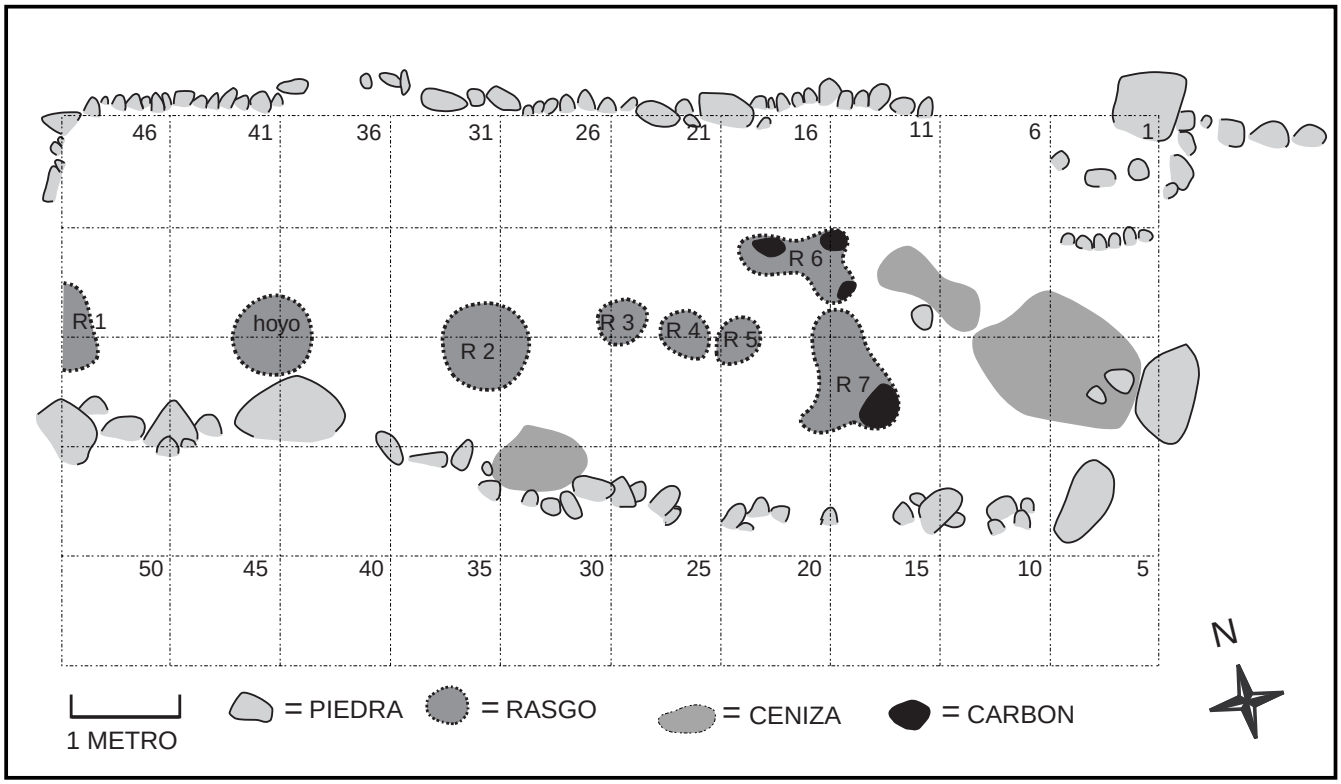
46
41
36
31
26
21
16
11
6
1
R 1
hoyo
R 2
R 3
R 4
R 5
R 6
R 7
50
45
40
35
30
25
20
15
10
5
N
1 METRO
= PIEDRA
= RASGO
= CENIZA
= CARBON

UNIDAD 33

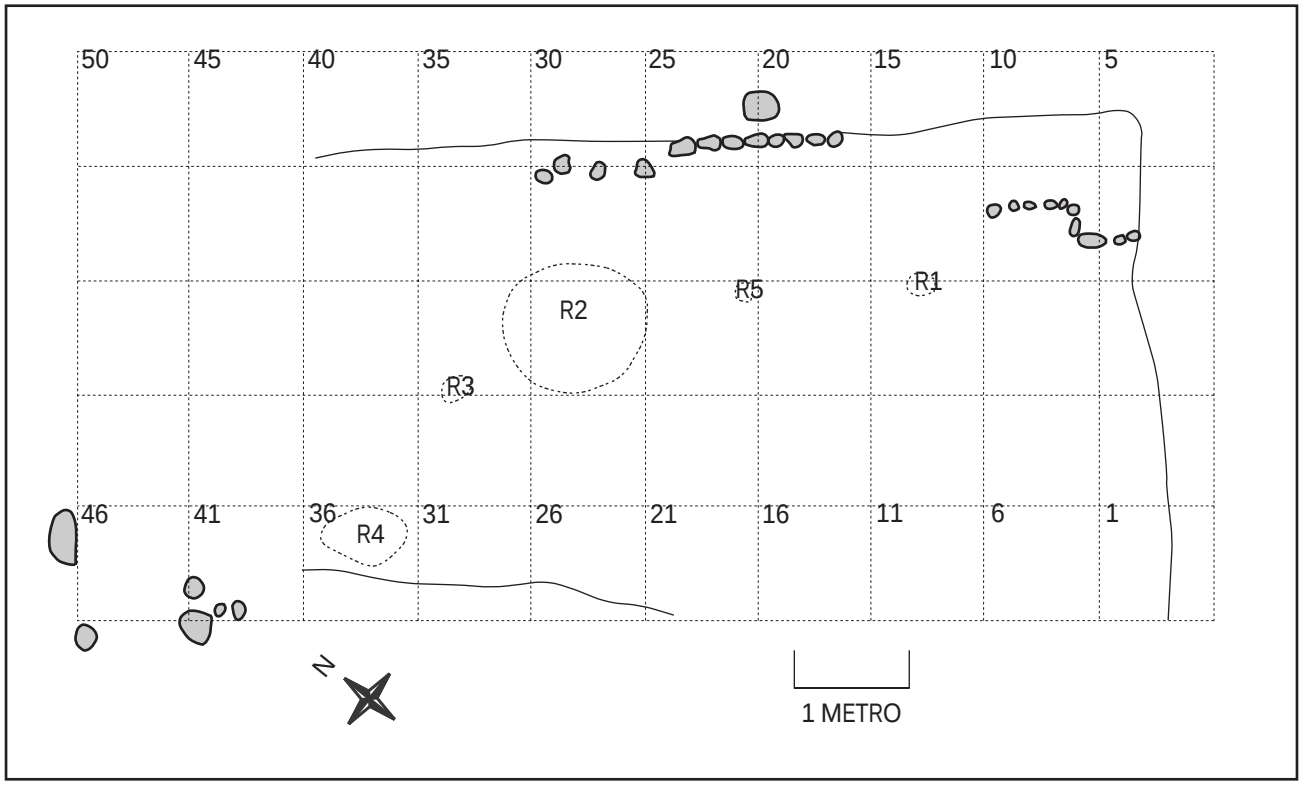

UNIDAD 34

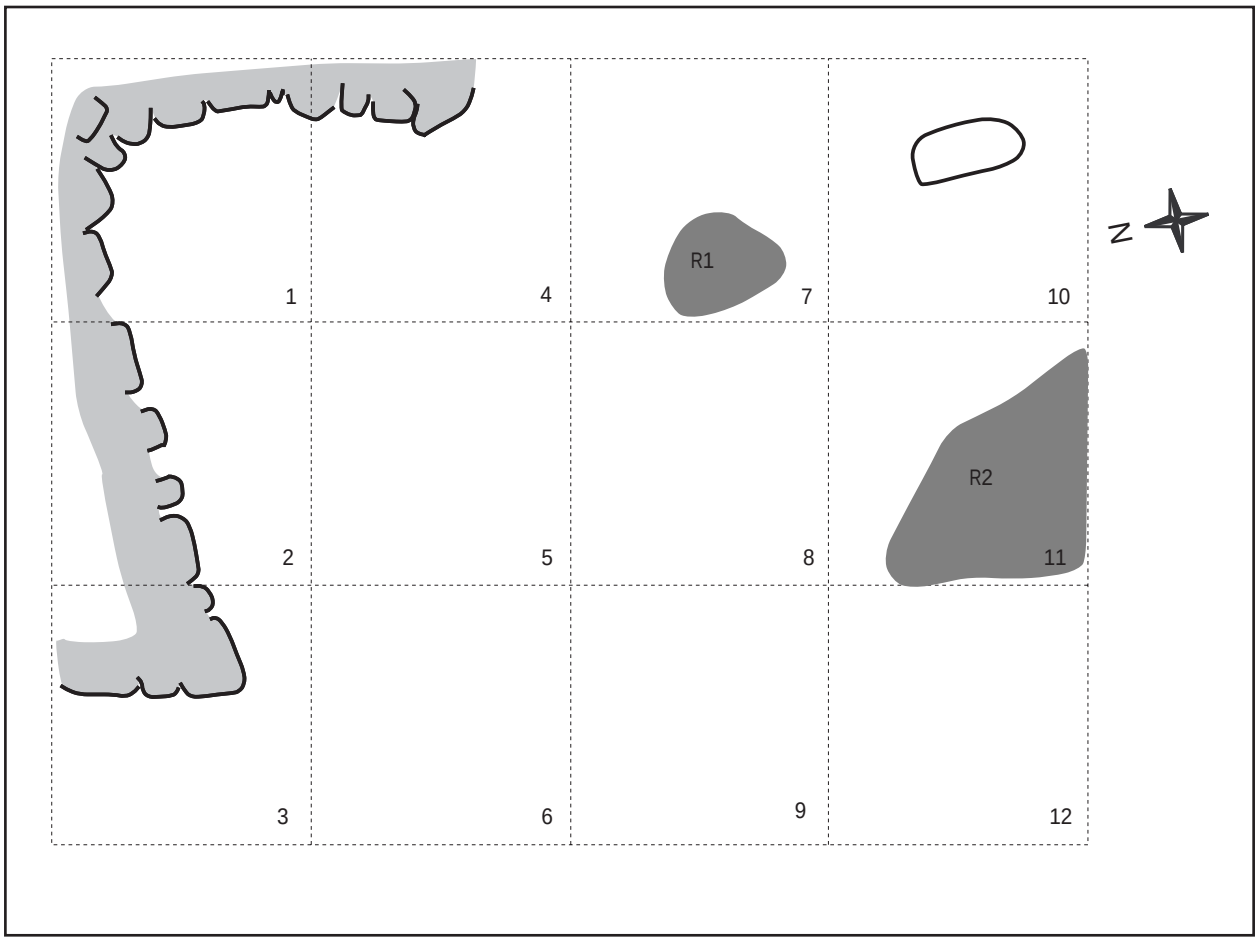

UNIDAD 35

PERFIL RASGO 1

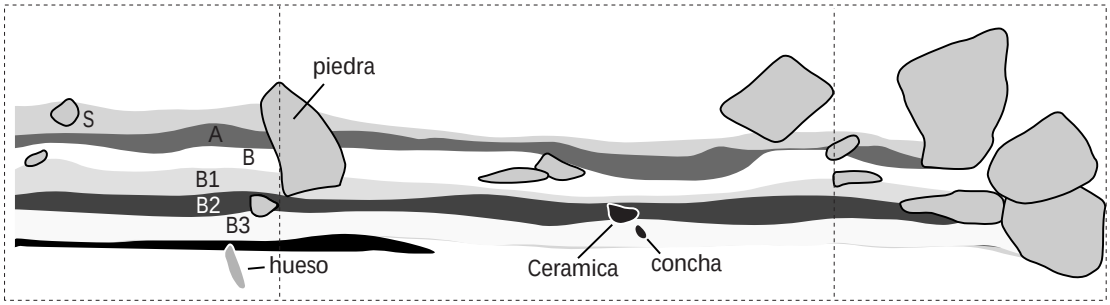

UNIDAD 36



UNIDAD 37

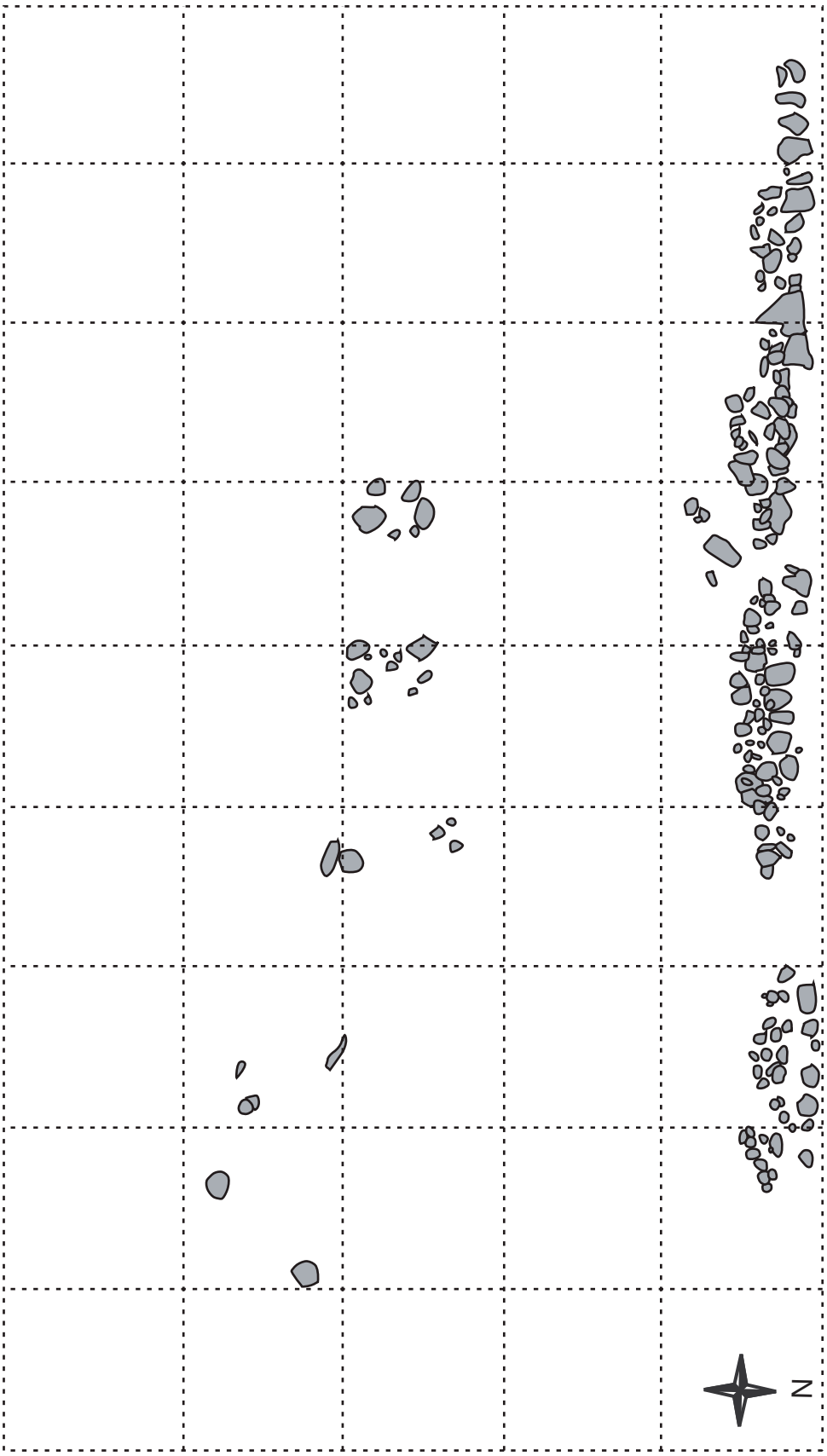

UNIDAD 20

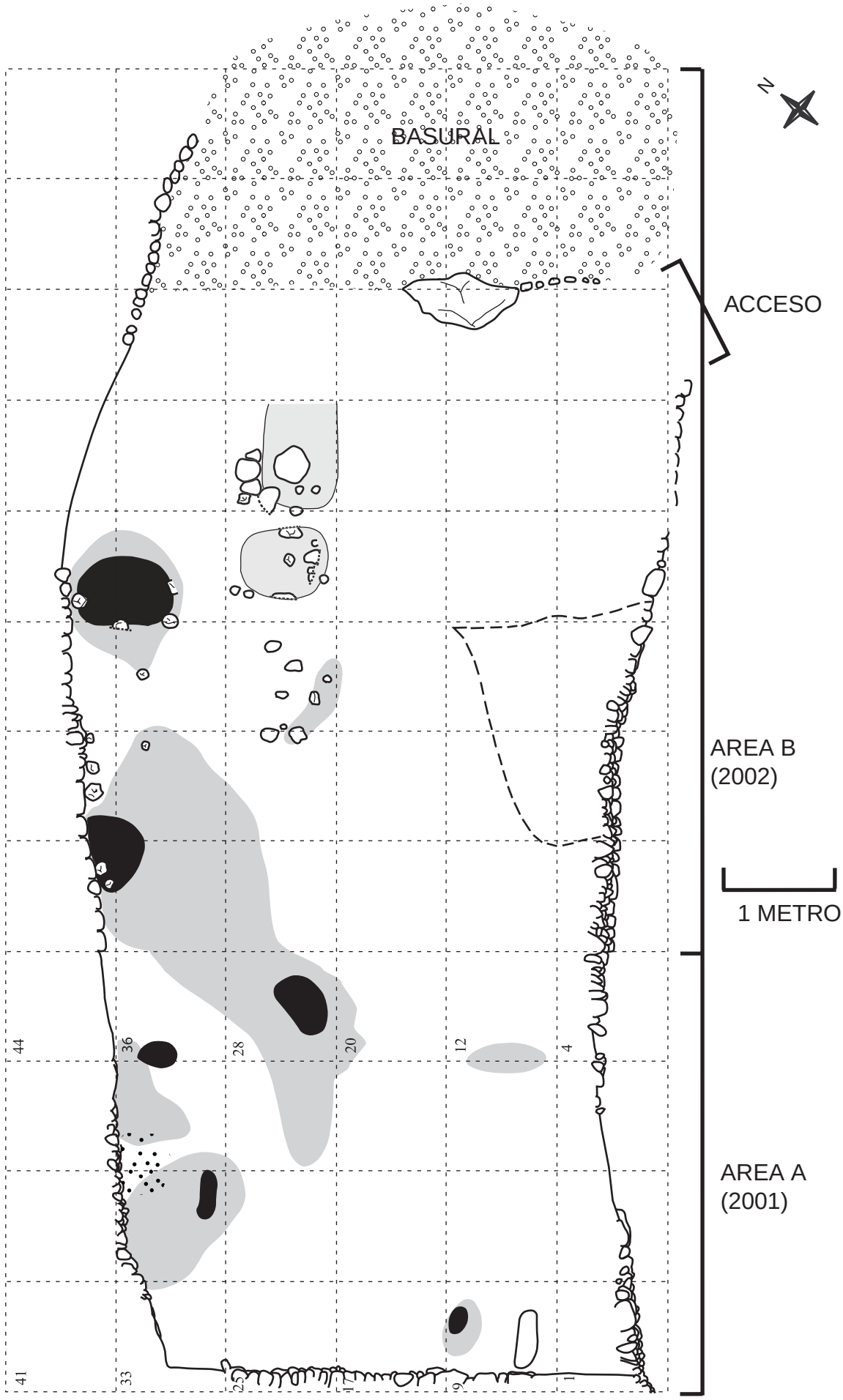
BASURAL
ACCESO
AREA B
(2002)
1 METRO
AREA A
(2001)
N
44
36
28
20
12
4
41
33
25
17
9
1

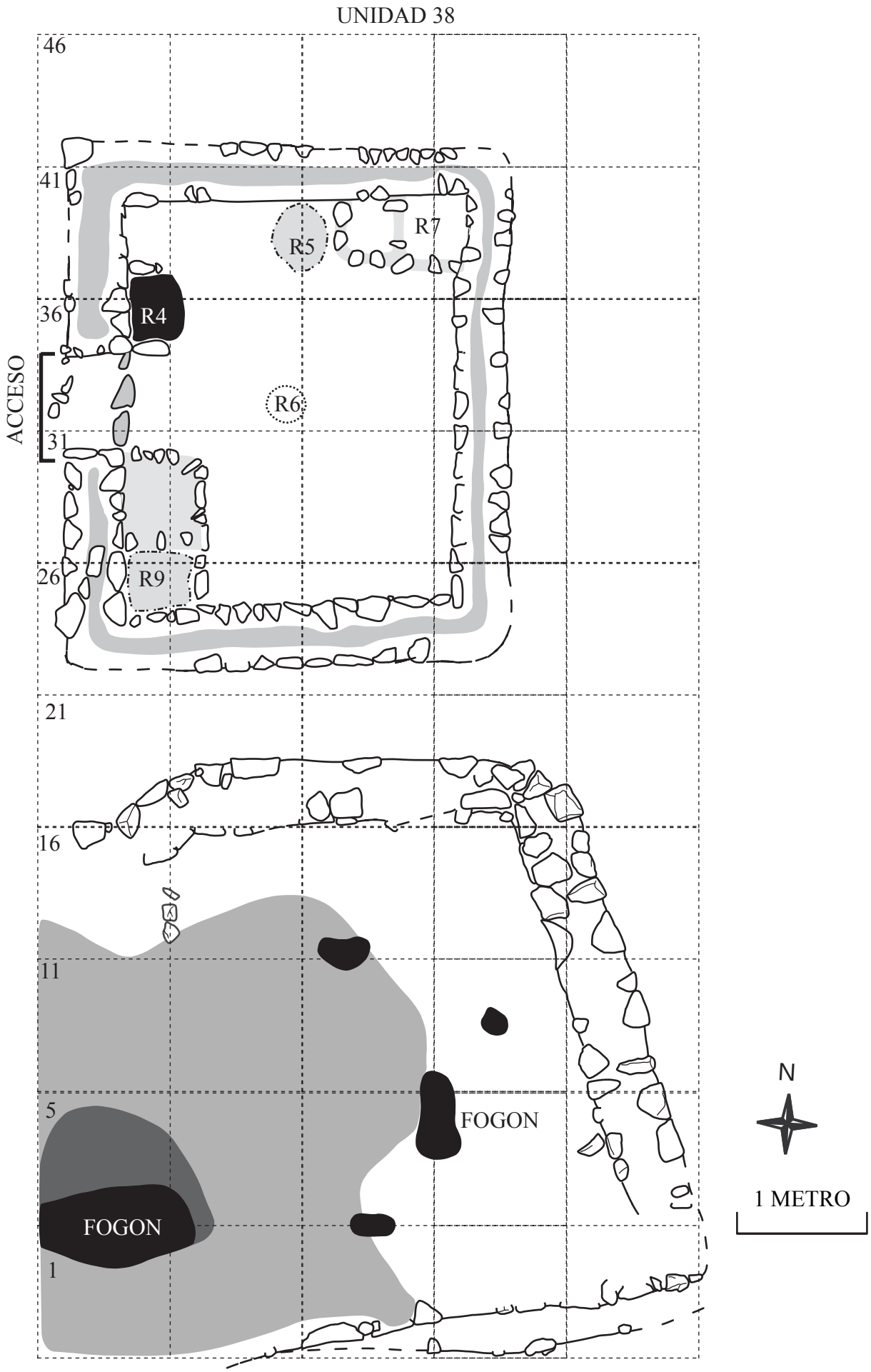
UNIDAD 38
46
41
36
31
26
21
16
11
5
1
R4
R5
R6
R7
R9
ACCESO
FOGON
FOGON
N
1 METRO

UNIDAD 39

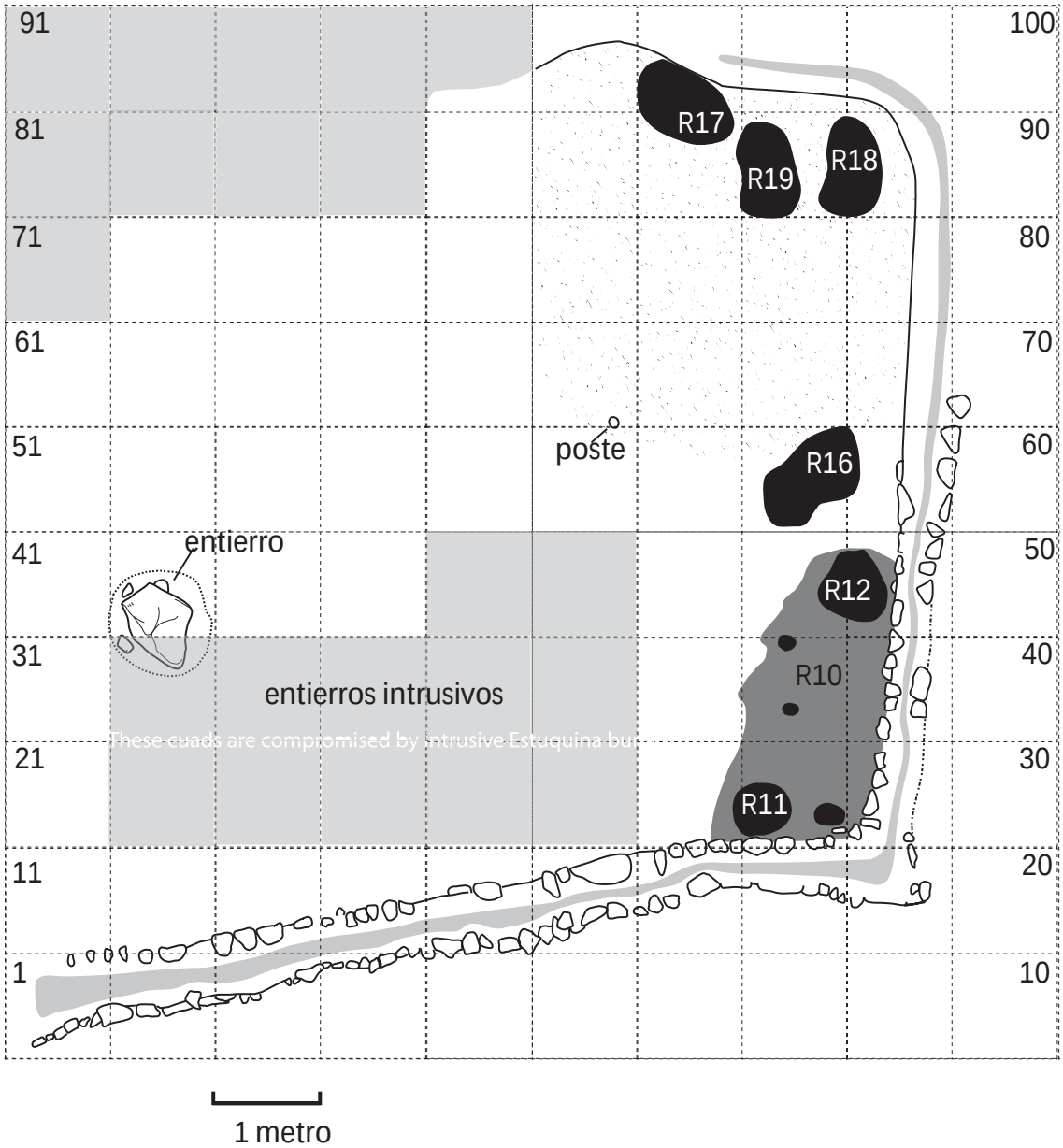
91
81
71
61
51
41
31
21
11
1
100
90
80
70
60
50
40
30
20
10
R17
R19
R18
R16
R12
R10
R11
poste
entierro
entierros intrusivos
These cuads are compromised by intrusive Estuquina bu
1 metro

La Unidad 9 Recinto D vista aerea; norte hacia la derecha superior

La Unidad 9 vista general, hacia el noreste

La Unidad 9 Recinto D hacia el sureste

La Unidad 9 Recinto F1 (izquierda) y F 2 (derecha); norte hacia la derecha superior

La Unidad 9 Recinto F2 Capa D hacia el norte

La Unidad 9 Recinto F1 perfil del Rasgo 5

La Unidad 9 Recinto G vista aerea;
norte hacia la derecha superior

La Unidad 9 Recinto G Capa C vista al Noroeste

La Unidad 9 Recinto G Rasgo 1

La Unidad 24 Recinto A vista aerea;
norte hacia la izquierda superior

La Unidad 24 Recinto A; vista al NE

La Unidad 24 Recinto A Rasgo 11;
superficie de entierro; vista al sur

La Unidad 24 Recinto A Rasgo 11;
base de entierro; vista al sur



Unidad 24 Recinto B1 Capa C; norte hacia la derecha superior

Unidad 24 Recinto B1 capa C vista al norte

La Unidad 24 Recinto B2; vista al NO

Unidad 24 Recinto C vista aerea; norte hacia la izquierda superior

Unidad 24 Recinto C vista al NO

Unidad 24 Recinto C Rasgo 5

Unidad 24 Recinto C Rasgo 2



Unidad 25 Recinto A vista aerea; norte hacia la derecha inferior

Unidad 25 Recinto A vista al suroeste

Unidad 26 Recinto A Capa J; vista al noreste

Unidad 26 Recinto B vista al sudoeste

Unidad 27 Recintos A y B vista al noreste

Unidad 27 Recinto B perfil del Rasgo 1

Unidad 30 Recinto B vista al noreste

Unidad 30 Recintos A-C vista al norte

Unidad 31 vista al oeste

Unidad 32 Recinto A Capa C vista al sudeste

Unidad 33 Capa B vista al norte

Unidad 34 Capa C vista al norte


Unidad 20 panorama

Unidad 20 Recinto B vista al norte

Unidad 20 Recinto B Capa C perfil Rasgo 2

Unidad 38 Recinto A Capa C vista al noreste


Unidad 38 Recinto B Capa C vista al NE

Unidad 39 Capa C vista al sureste

Unidad 39 Tumba 1

Unidad 39 Tumba 3

Unidad 39 Tumba 4

Unidad 39 Tumba 5

Unidad 39 Tumba 6