DUMBEA

Plan d'Urbanisme Directeur

ANNEXE 4

CARTES GÉOLOGIQUES

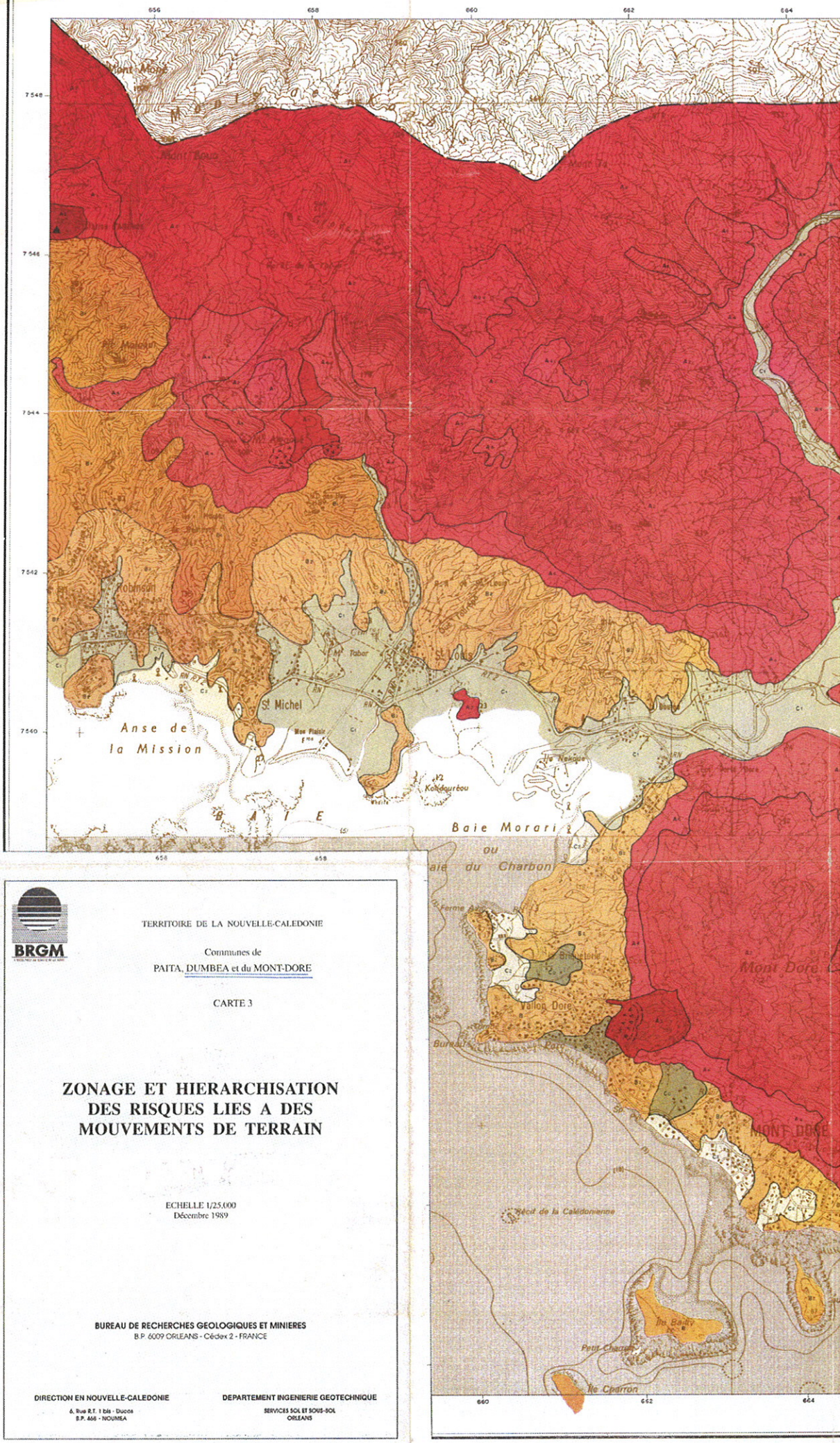

BRGM

TERRITOIRE DE LA NOUVELLE-CALEDONIE

Communes de
PAITA, DUMBEA et du MONT-DORE

CARTE 3

ZONAGE ET HIERARCHISATION DES RISQUES LIES A DES MOUVEMENTS DE TERRAIN

ECHELLE 1/25.000
Décembre 1989

BUREAU DE RECHERCHES GEOLOGIQUES ET MINIERES
B.P. 6009 ORLEANS - Cédex 2 - FRANCE

DIRECTION EN NOUVELLE-CALEDONIE
6, Rue R.T. 1 bis - Ducos
B.P. 466 - NOUMEA

DEPARTEMENT INGENIERIE GEOTECHNIQUE
SERVICES SOL ET SOUS-SOL
ORLEANS

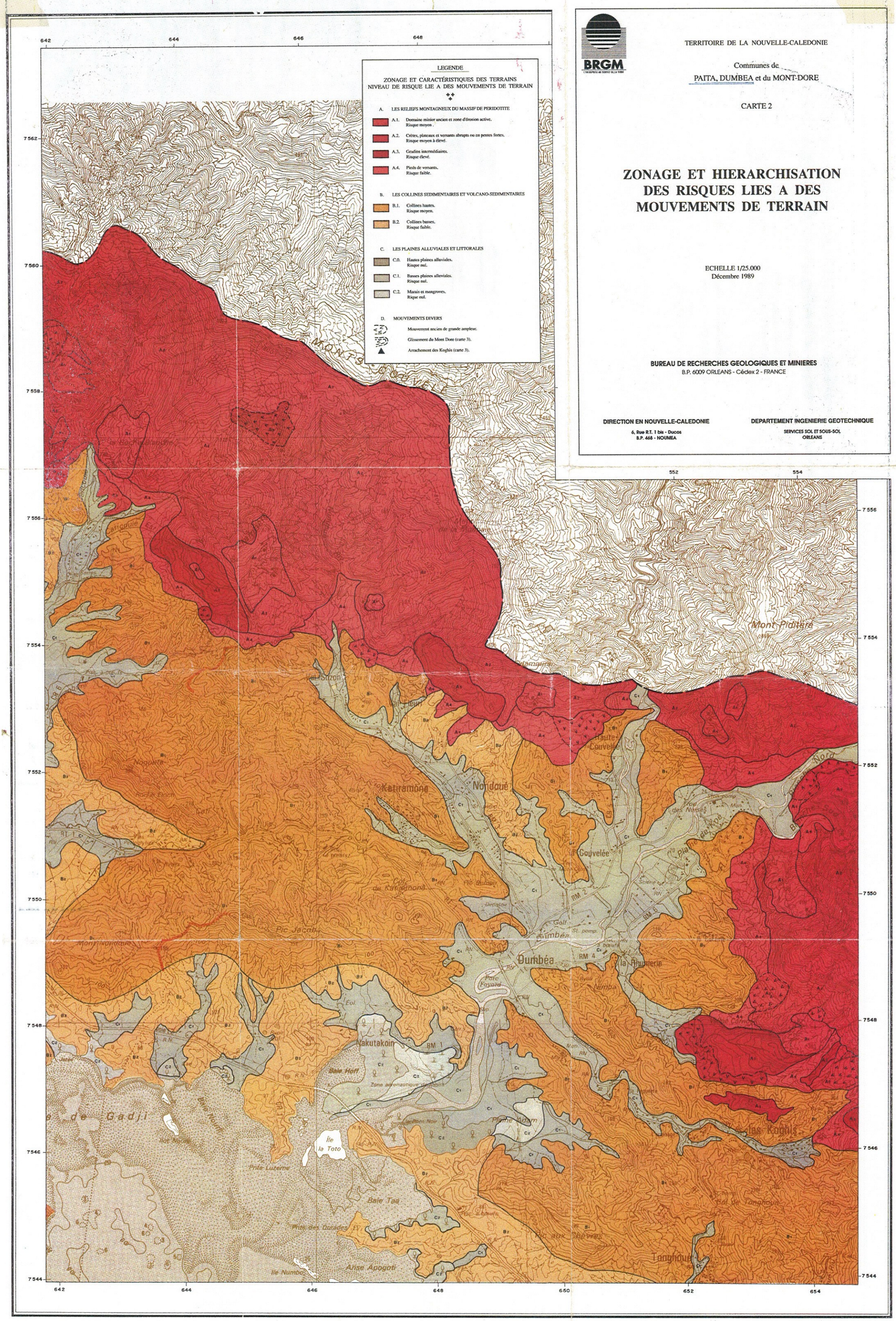
LEGENDE
ZONAGE ET CARACTÉRISTIQUES DES TERRAINS
NIVEAU DE RISQUE LIE A DES MOUVEMENTS DE TERRAIN
A. LES RELIEFS MONTAGNEUX DU MASSIF DE PERIDOTITE
A.1. Domaine minier ancien et zone d'érosion active. Risque moyen.
A.2. Crêtes, plateaux et versants abrupts ou en pentes fortes. Risque moyen à élevé.
A.3. Gradins intermédiaires. Risque élevé.
A.4. Pieds de versants. Risque faible.
B. LES COLLINES SEDIMENTAIRES ET VOLCANO-SEDIMENTAIRES
B.1. Collines hautes. Risque moyen.
B.2. Collines basses. Risque faible.
C. LES PLAINES ALLUVIALES ET LITTORALES
C.0. Hautes plaines alluviales. Risque nul.
C.1. Basses plaines alluviales. Risque nul.
C.2. Marais et mangroves. Rique nul.
D. MOUVEMENTS DIVERS
Mouvement ancien de grande ampleur.
Glissement du Mont Dore (carte 3).
Arrachement des Koghis (carte 3).
BRGM
TERRITOIRE DE LA NOUVELLE-CALEDONIE
Communes de
PAITA, DUMBEA et du MONT-DORE
CARTE 2
ZONAGE ET HIERARCHISATION DES RISQUES LIES A DES MOUVEMENTS DE TERRAIN
ECHELLE 1/25.000
Décembre 1989
BUREAU DE RECHERCHES GEOLOGIQUES ET MINIERES
B.P. 6009 ORLEANS - Cédex 2 - FRANCE
DIRECTION EN NOUVELLE-CALEDONIE
6, Rue R.T. 1 bis - Ducos
B.P. 468 - NOUMEA
DEPARTEMENT INGENIERIE GEOTECHNIQUE
SERVICES SOL ET SOUS-SOL
ORLEANS
Mont Piditère
Katiramona
Nondoué
Haute Couvelée
Couvelée
Dumbéa
Yakutakoin
Pointe Adam
Ile la Toto
Baie Taa
Anse Apogoti
Ile Numbo
Tonghoué
Mont Indivisible
Pic Jacob
Baie Nouti
Pointe Luzerne
Pointe des Dotades
Col de Tonghoué
Rio aux Sapins
Nimba
Parc Fayolle
Golf
Zone aéronautique de loisirs
642
644
646
648
650
652
654
552
554
7562
7560
7558
7556
7554
7552
7550
7548
7546
7544

TERRITOIRE DE LA NOUVELLE-CALÉDONIE

NOUMÉA

CARTE D'APTITUDE A L'AMÉNAGEMENT DES TERRAINS DE LA ZONE URBAINE A 1/25 000

Cette carte a été publiée en 1985, par le Bureau de recherches géologiques et minières, grâce au financement du Territoire de la Nouvelle-Calédonie.

Cette carte a été réalisée en 1983 par **Pierre Maurisson**, ingénieur géologue au Bureau de recherches géologiques et minières et **Pierre Gasc**, ingénieur, Laboratoire des bâtiments et travaux publics de Nouvelle-Calédonie, avec la participation des Travaux publics, de l'Office de la recherche scientifique et technique outre-mer, et la collaboration de **Michel Humbert** et **Jean-Pierre Paris**, ingénieurs géologues au BRGM.

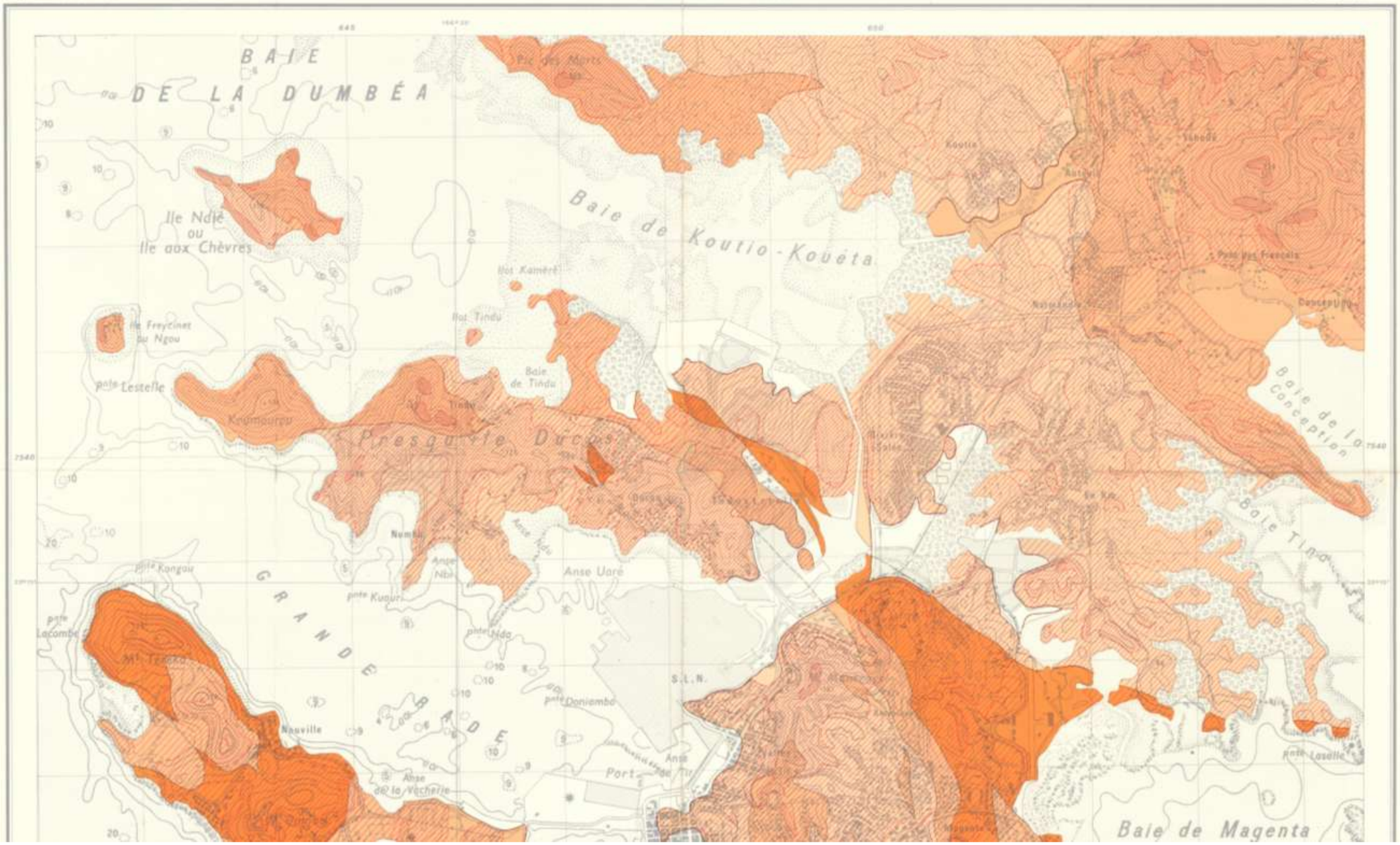

LÉGENDE

APTITUDE DES TERRAINS A L'AMÉNAGEMENT

- Aptitude médiocre à très médiocre
- Aptitude satisfaisante
- Aptitude excellente
- Remblais et marécages

CLASSES DE PENTES

- 0 à 5 %
- 5 à 10 %
- 10 à 20 %
- 20 à 70 %
- Supérieure à 70 %
- Zone à mouvements de terrain actuels