

VAR DAGS LED

Var Dags Led är ett konstverk som hyllar vardagens handlingar och objekt. Verket består av flera delar i olika uttryck och material som uppmuntrar till nyfikenhet för människor och föremål vi möter.

Var Dags Led är ett deltagarbaserat verk i flera lager som utforskar det privata och offentliga och bjuder in till nya sätt att uppmärksamma den egna tillvaron. Utifrån promenader med sju Älvsbybor har en textil väv i flera delar skapats och monterats på tillfälligt utlånade vardagstextilier som sedan återlämnats till deltagarna. Ett textilt konstverk som bara kommer att vara komplett när deltagarna är tillsammans.

Verket och promenaderna har dokumenterats och skildrats i den här kartan som förbipasserande har möjlighet att ta del av vid varje promenads startpunkt. Detta är ett sätt att skapa delaktighet och gemenskap i en samtid som präglas av distansering.

Var Dags Led är här producerats av konstnären Ida Isak Westerberg tillsammans med Konstfrämjandet Norrbotten som en del av Stockholms Kvinnohistoriska projekt Utom Husen.

Mer om Var Dags Led kan du läsa online på: norbotten.konstframjandet.se
Illustrationer & kartor: Emma Westerberg

IDA ISAK WESTERBERG

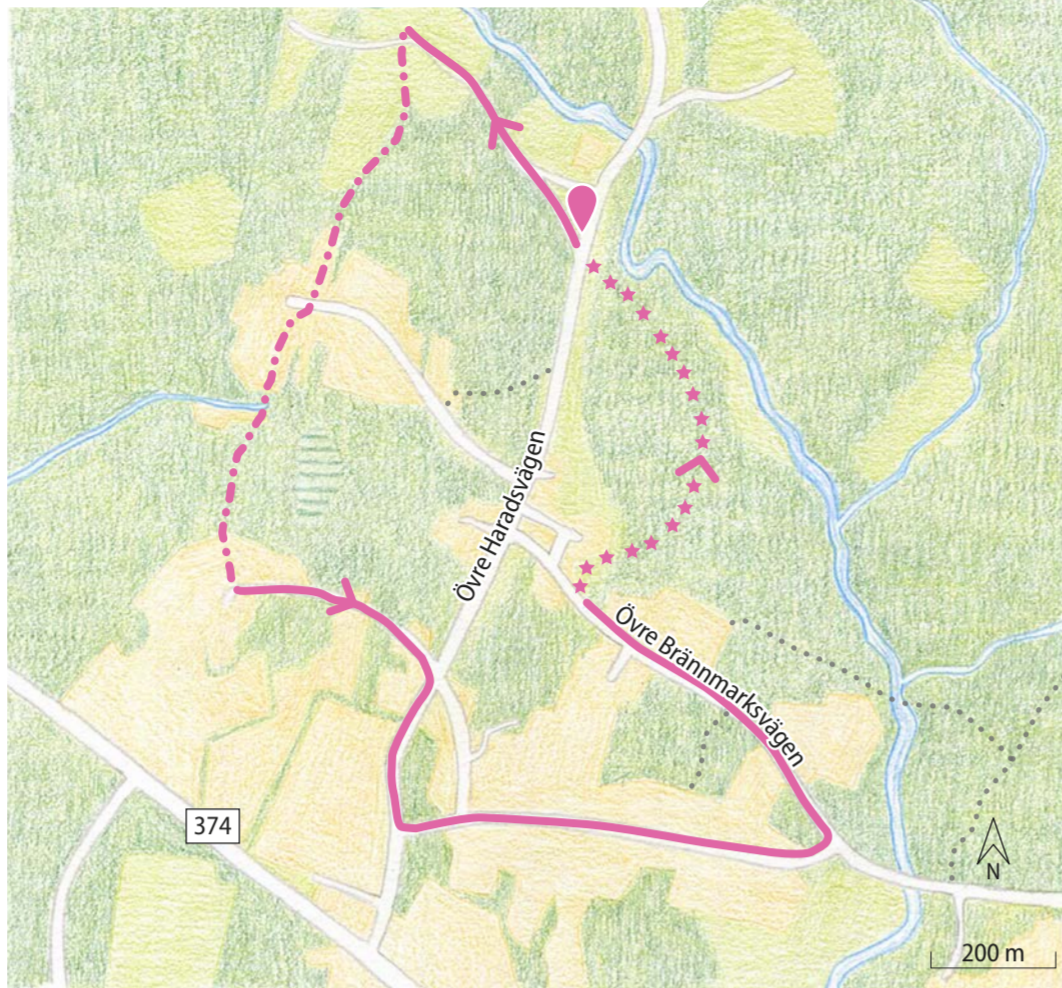
Den påtagliga viljan att påverka och förändra är lika närvarande i Westerbergs konstnärliga praktik som det oförutsedda. Med vävstolens och garnets nyckfullhet utforskas traditionella metoder och tekniker för att skapa nya oväntade uttryck. Att skapa utrymmen som tillåter vila från vardagens normer och förtryck är tillsammans med speglingar av naturen återkommande i Westerbergs arbete.

Ida Isak Westerberg, baserad i Älvsbyn, är textilkonstnär. Som en del av Galleri Systems projekt SamArtBete har Westerberg tillsammans med Anna Classon arbetat med projektet Våtmark. Westerberg är utbildad på Handarbetets vänner inom vävning och konstsoömnad.

Tack till alla promenaddeltagare!



ETAPP 1 ÅTERHÄMTNINGEN



Information

Område: Vidsel

Längd: 4,2 km

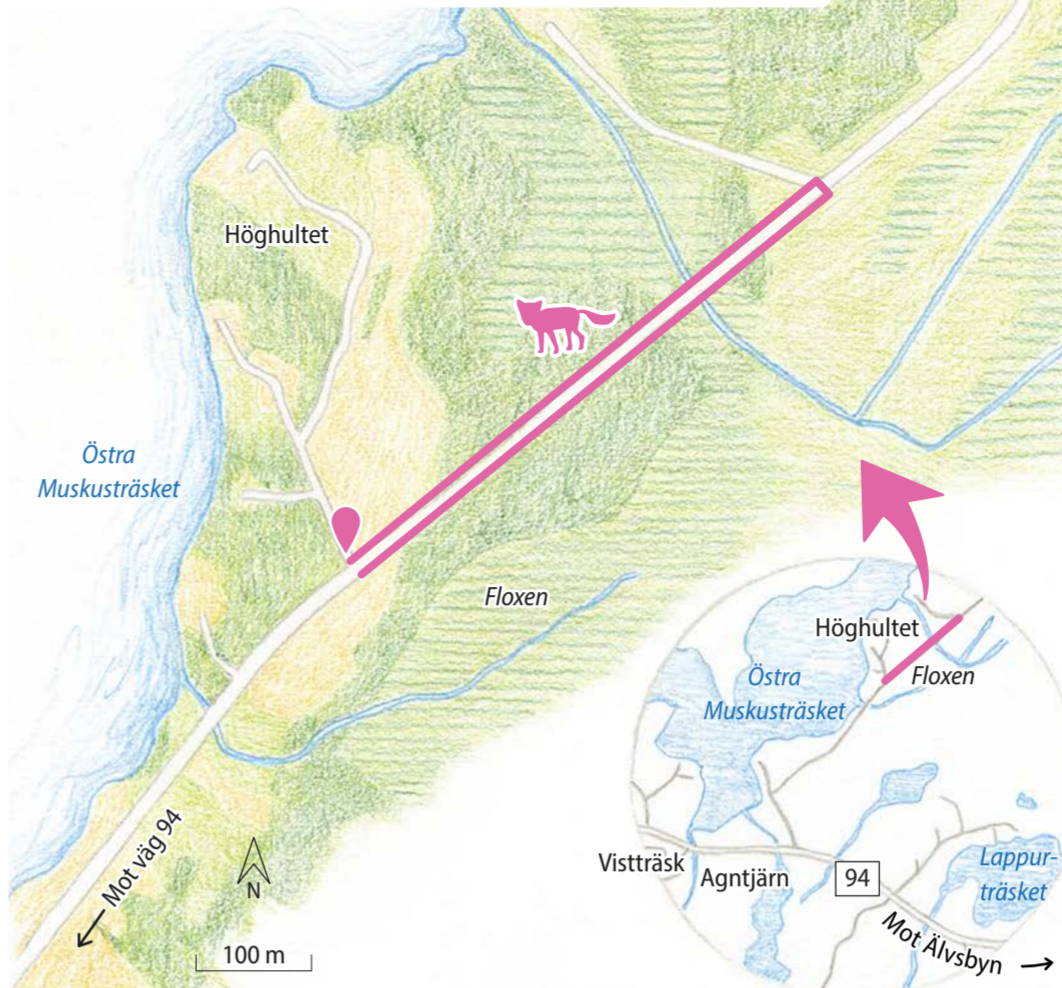
Terräng: Skoterspår, landsväg och bebyggelse

Objekt: En guldig gardin

- START: Längs Övre Haradsvägen
- Etappen
- Del av etappen som går på tillfälligt skoterspår, oklar terräng sommartid
- Sagostigen



ETAPP 2 SKRÄPPLOCKARRUNDAN



Information

Område: Muskus

Längd: 1,2 km

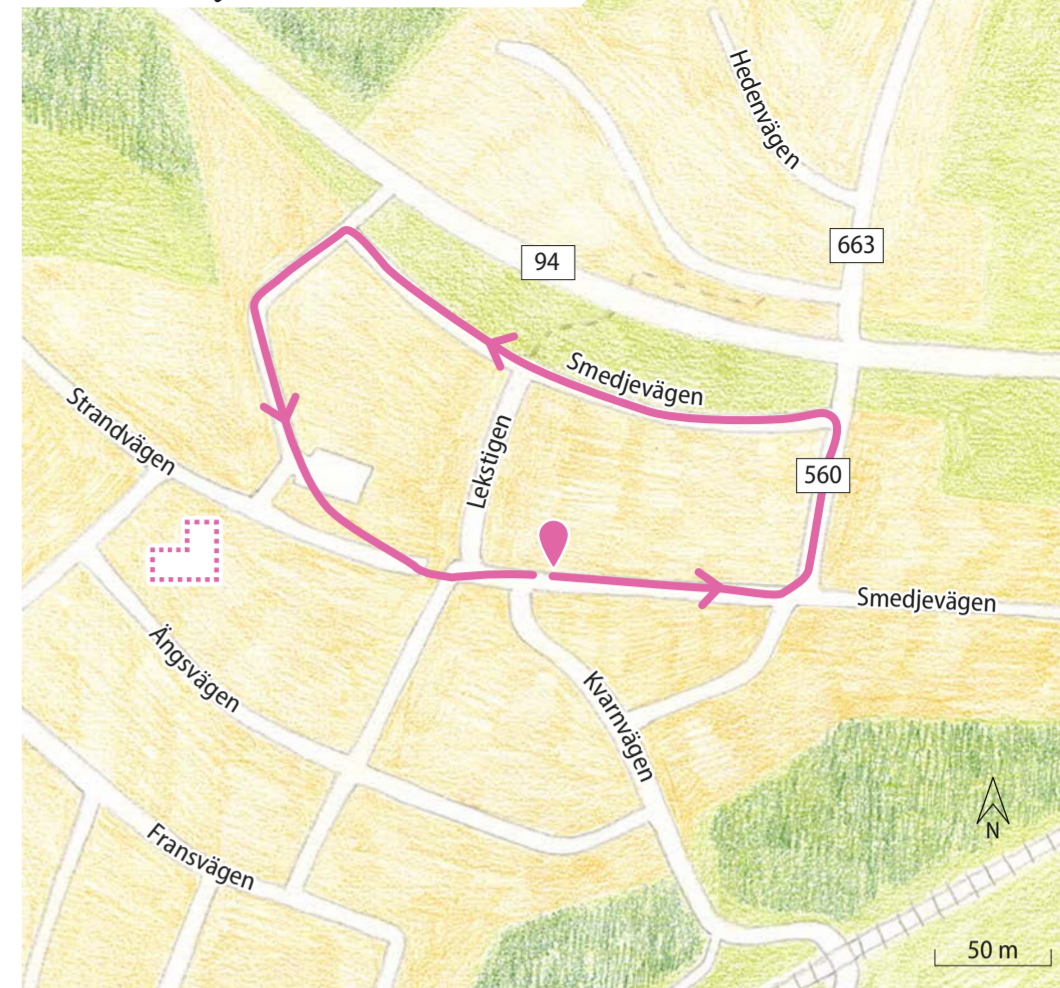
Terräng: Grusväg

Objekt: Filt

- START: Längs vägen i Muskus
- Etappen
- Här kan du se räv



ETAPP 3 PRÖVNINGEN



Information

Område: Korsträsk

Längd: 0,8 km

Terräng: Bostadsområden

Objekt: -

- START: Vid brevlådorna längs Smedjevägen
- Etappen
- Här stod byaskolan som kommunen rev 2020

ETAPP 4 MOTIONSRUNDAN



Information

Område: Centrala Älvsbyn

Längd: 3,2 km

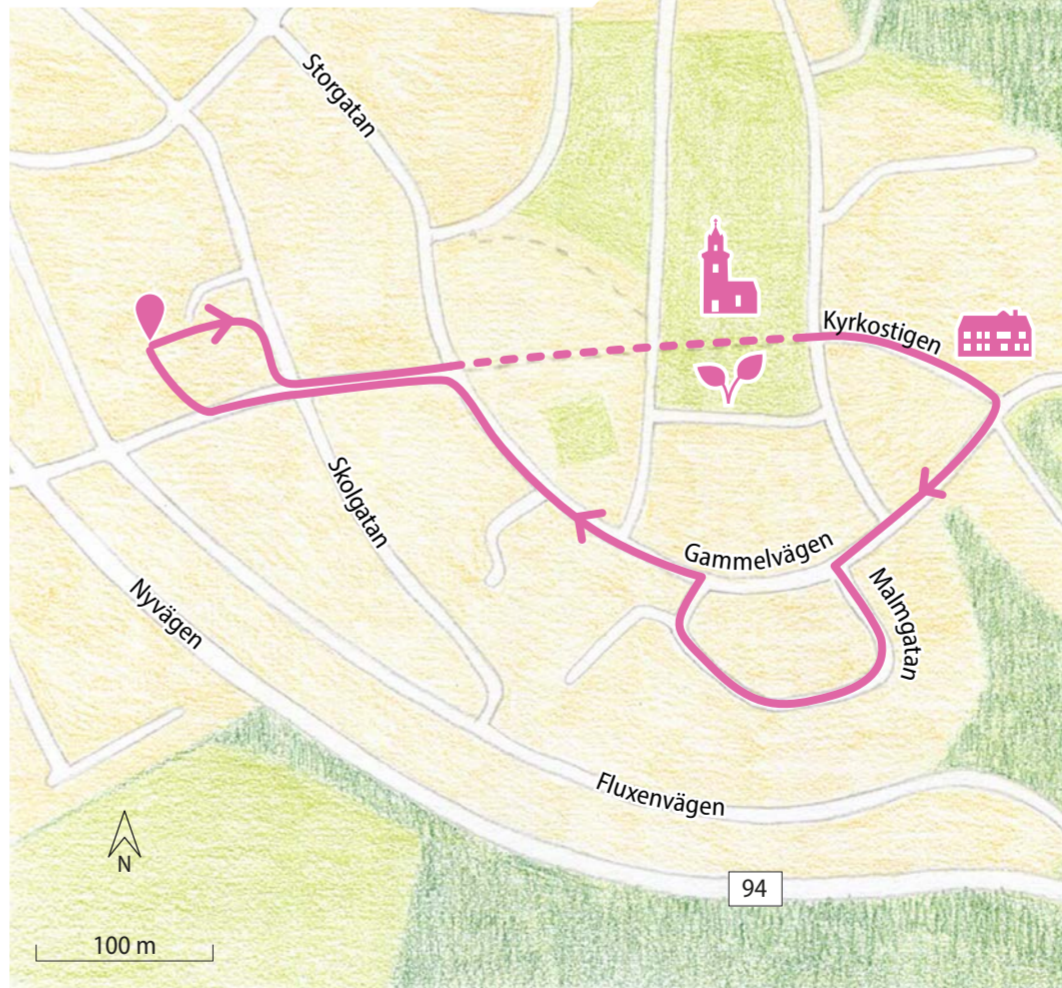
Terräng: Bostadsområden, trottoarer, cykelvägar

Objekt: Mössa och reflexväst

- START: Vid Folkhögskolan
- Etappen
- Cykelväg
- Älvsbyns kyrka



ETAPP 5 PROMENADEN



Information

Område: Centrala Älvsbyn

Längd: 1,3 km

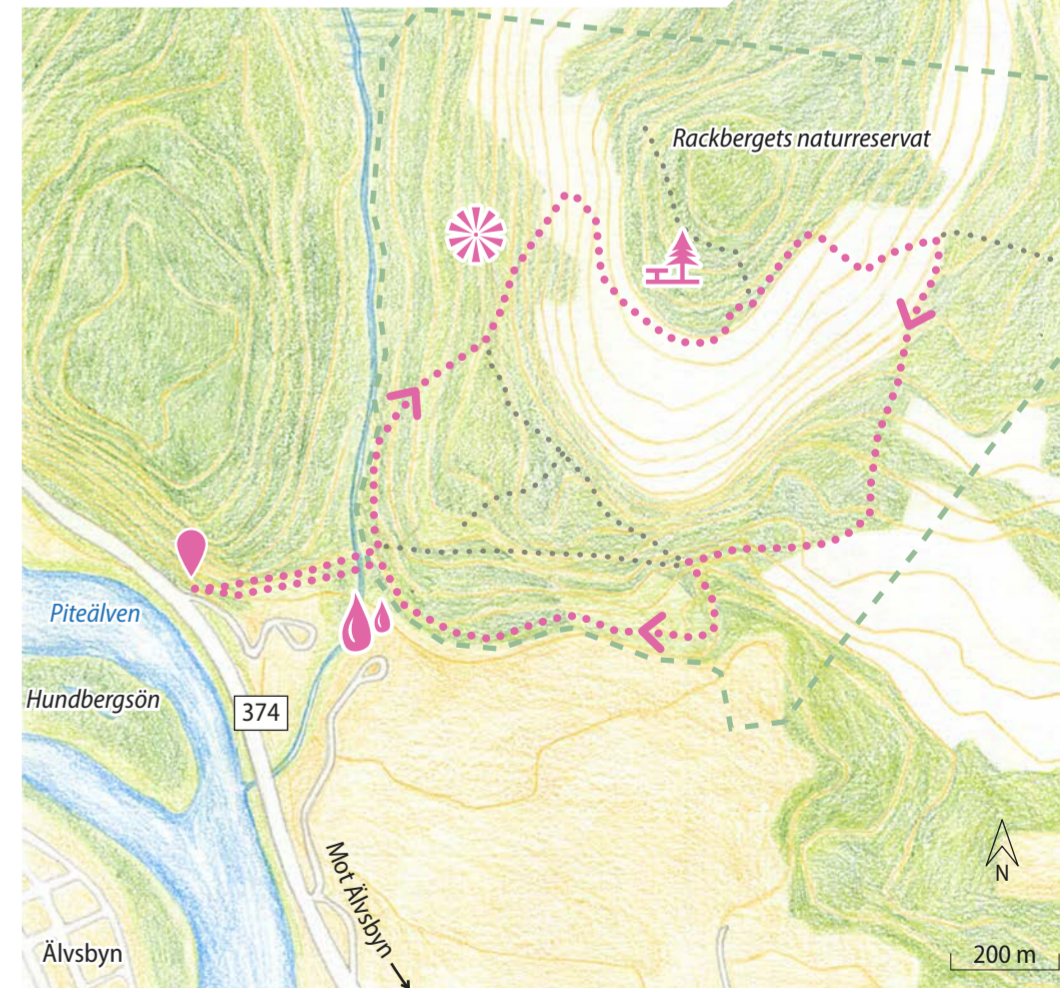
Terräng: Bostadsområden, trottoarer, cykelvägar

Objekt: Ett litet broderi med en lada på

- START: ICA-parkeringen
- Etappen
- Cykelväg
- Älvsbyns kyrka
- Odlingsslotter om sommaren
- Här fanns förr en lanthandel



ETAPP 6 HUNDPROMENADEN



Information

Område: Älvsbyn

Längd: 4,5 km

Terräng: Stigar, kuperat

Objekt: Klänning

- START: Parkeringen vid Rackbergets naturreservat
- Etapp längs stig
- Gräns naturreservat
- Fin utsikt över bergen
- En fin rastplats
- Vackert forsnade vatten

